



91491









*N. v. Petersdorph*

Deconomisk Reise  
igennem  
de nordvestlige, nordlige, og nordøstlige Kanter  
af

**I s l a n d,**

ved  
Dlaus Olavius,  
Kammer-Secretaire samt Tolder og constitueret Consumtions-  
Forvalter i Slagen,

tilligemed  
Die Henschels  
U n d e r r e t n i n g  
om de Islandske Svovel-Mitner og Svovel-Raffinering,  
samt

Vice-Marscheider Christian Zieners  
B e s k r i v e l s e  
over nogle Surterbrands-Fjælde i Island.

---

Efter H. K. M. Allernaadigste Befaling, ved det Bestind. Gvin. Rente- og  
General-Told-Cammers Foranstaltning, udgivne; med nogle Anmærkninger,  
Register og Forberedelse, samt et nyt Land-Charte og flere Raabberstyper.

---

A n d e n D e e l.

---

Kiøbenhavn, 1780.  
Trykt paa Gyldendals Forlag.

HÁSKÓLARÓKASAFN

# THE UNIVERSITY OF CHICAGO

## PHILOSOPHY

PHILOSOPHY

PHILOSOPHY

PHILOSOPHY

PHILOSOPHY

PHILOSOPHY

PHILOSOPHY



# Femte Stykke

om

## Vesfiords- eller Vadle-Syssel.

### I. Afdeeling

om Landstrækningens Beskaffenhed fra Forbierget  
Strakar til den saakaldte Giogretaae eller Giogrer.

§. 123.

**V**el er sandt at Vesfiords- eller Vadle-Syssel ikke ganske ind-  
befatter det anførte, da nogle Sogne paa den N. østlige  
Side af Vesfiorden hore til Thingoe-Syssel, men for ikke at  
adskille denne i mange Henseender vigtige Strækning, har jeg dog  
taget disse under eet med de øvrige, og derfor sat bemældte Gisger  
til Skiællmærke paa den eene, ligesom Strækbiertget paa den  
anden Side. Men forend Vesfiorden selv kommer i Betragtning,  
maa jeg kortelig beskrive Siglesfiorden, der ligger imellem Da-  
letaaen og Siglenæsset, loder omrent sydværts ind i Landet, og Siglesfiord.  
udgjor henimod  $1\frac{1}{2}$  Mill i Længden, men er derimod  $\frac{1}{2}$  Mill breed  
foran, og inderst kun  $\frac{1}{4}$  Mill. I denne Fiord ligger Svannøre Svannøre  
Sogn.  
Præstegaard og Kirke, hvis tilhørende Sogn, foruden Fiorden  
selv, indbefatter Zeidinsfiorden og Ulfsdalene, der have 3 be-  
boede Gaarde. Tilførn har og været en Kirke paa Siglenæs.

## 286 5. St. Østfjords- eller Badle-Syssel.

Siglefjorden, helst ved Enden, er forsynet med meget smukke og græsrigge Enge, som tildeels ere tørre, deels ogsaa fugtige, samt middelmaadig frugtbar Fjeld-Sider, hvilke dog paa sine Steder have lidt nogen Skade af Fjeldskred. Men Vinterens Stræng-  
 hed, saavel som den om Sommeren ofte indfaldende Taage og Regn, skal forbolde, at man, paa hver Gaard, ikke vel er i Stand til at underholde flere Creature, end 40 til 50 Faar, og 4 til 5 Koer. Torv til Brændsel falder her i Overflodighed, efter Beretning. Ulfødalene, eller den anden Deel af Hvannøe-Sogn, ere liges-  
 des græsrigge i Boigden, men Fjeld-Sidene have ved Skredfald tabt meget af deres forrige Skionhed, ligesom Fjeldene bag om alle disse Fjorde ere beklædte med Jøkel-Jis. Siglefjords-Skardet, der ligger imellem Siglefjorden og Fliotene, item Zest- og Zolskardet, imellem denne Fjord og Heidinsfjorden, samt Karlostskardet, der gaaer fra Siglefjorden til Siglenæsset, ere alle meget svære og ubehagelige Fjeldveie. Ulfdalene, som ere Zols- og Siglenæs-  
 dal, bruges til Afret og Beeteland. Siglenæsset, en lav Næs-pynt, adskiller Sigle- og Heidinsfjordene, ligesom Siglenæs-nupen, en høi Fjeldtop, Siglenæs-dalen og Siglefjorden, hvilken forste, skiont grækrig, er ubeboet. Heidinsfjorden, som ganske tilhører Holum Bispestol, løber fra S. til N. ind i Landet, og er ikkun 2 Miile lang, men 3 Miile breed tværs over imellem Siglenæsset og Udhusken Arnfinn. Deri staae 3 Gaarde, som i næst-  
 afvigte 60 Aar, 3 Gange efter hinanden, siges at have været for-  
 ladte, hvilket man tilskriver den Mængde Snee, som falder tidlig om Efterhøsten, men smætter ikke bort igien, forend sidst om For-  
 aaret, og altsaa hindrer Næringen, ihvorvel Egnen dog, besynder-  
 lig ved Enden af Fjorden, samt paa den østlige Side, er begroet  
 med

Torv.

Ulfødale.

Heidins-  
fjord.

med deilig Græs overalt, men ved den vestlige Side bestaaer den af steile Klipper og en ikkun maadelig frugibar Fjeldstrækning. Egnen lider desuden ikke en ringe Skade, deels af det Baud, som løber ned fra Joklene eller Jisbiærgene, som overalt indslutte Enden af Fiorden, og deels af Heidinsfiords-Aaen selv, naar den staaer i Bært. Afdalene: Steinnæsstaal, Viturdal, Afret<sup>Dale</sup>, ten, Modruvallnesstaal, Amaaedal, Vatnsendestaal og Zestdalen bruges alle til Afret og Beereland. Púruskard og Zestkard, som ligge imellem Heidins- og Siglefiorden, samt andre Skarde imellem den forste og Olasfiorden, og atter imellem denne og Svarfadedalen, ere alle heel vanskelige at komme over,<sup>Fjeldboveie.</sup> og ei alleene steile, men og besatte med Huller eller Rister, samt Jokel og Sneer endog midt ud paa Sommeren. Inderst bestaaer Strandkanten af jævnt Sand, men paa den vest- og nordvestlige Side, ligesom den modsatte, lige til Blangsgiaaen, Skarfelet eller Stockfiæret, er den small, steil, og klippagtig.

## §. 124.

Den saakaldte Olasfiord, er en 3 Meile lang, og indvender dig  $\frac{3}{4}$  Meil breed Fiord, som gaaer S. S. V. ind i Landet imellem Fjeldtaaen Brimnesmule paa den østlige, og forbemældte Arnfinnonæs paa den modsatte Side. Egnen i denne Fiord er ret behagelig, og een iblant de græsrigeste i Landet, hvortil den stærke Vintersnee, som her falder, ikke lidet hjælper, men derhos ere Engene udsatte for meget Baud, som dog synes magelig at kunne afledes, besynderlig fra Fjeld-Siderne. 3 Qviarbeckes Kirke-Sogn bestaaer Bondens Landværning fornehmelig i Gaare-Avling, da denne, ligesom de nysomnældte Naboe-Fiorde, vare endda frie fra den græsserende Gaarepest. De Afdale, som man

om

Afretsdale. om Sommeren betiener sig af til Afret, kaldes: Oviabeckardal, der igjen deles i Skardsdal og Zungisdal; item Skeggiabre-  
 eddal, Zreppisaardal, Lagheide, Reykedal og Fosdal, men de andre, nemlig Kalsaas: Zols: Bustarbrecke- og Brim-  
 uasdal ere mindre tientlige til Beeteland. Fra Gaarden Nreaae og lige til Landsenden, som ligger paa den vestlige Side af Dafs-  
 fjorden, ere lutter steile Bierge med en snæver Strandkant, hvor  
 Zvanndalebierget, som holdes for at være 60 Favne hoit eller  
 derover, er meest bekiendt. Paa den Side af Landsende: Nasset  
 som vender til Zeidinsfjorden, ere og Biergene ligesaa steile, samt  
 Strandkanten small, som paa den modsatte. Sirdalen blev et-  
 lers, ligesom Zvanndalene, meger berømt for deres rare og vel-  
 lugtende Urter, hvilket gav Anledning til, at jeg, skiont ikke uden  
 Noie, klavrede op i de sidste, hvor mig blev anvist en jævn og  
 græsrig liden Mark, kaldet Odainsager, fordi man har troet,  
 at der skulde være saadanne Urter, som Døden skulde fye; men  
 denne Egenkab er dog endnu ikke bekiendt hos følgende Urter, som  
 befandtes sammesteds, nemlig *Empetrum nigrum* i fuld Blomster,  
*Ranunculus hederaceus*, *Stellaria biflora*, *Leontodon Taraxacum*,  
*Gnaphalium alpinum*, *Vaccinium ocycoctos*, samt endel Græsarter,  
 og desuden *Fragaria vesca*, hvilken jeg ligesaa lidet er bleven væ-  
 paa andre Steder i Landet, som den bekiendte Plante *Thalictrum*  
*minus*. Sirdalen er endnu mindre tilgiængelig fra Søekanten end  
 Zvanndalene, men ved den eene Side skal man dog kunne klavre  
 derop. For deres Græsrighed fortiene de vel at toeses, men derfor  
 vil det dog neppe være at vente, at de blive beboede, deels formedelst  
 Strandens Steilhed, samt de usikre Landinger, og deels fordi de  
 ligge alt for langt borte fra de rette Boigder.

Sirdal og  
 Zvanndale.

Urter.



## S. 125.

Lya eller Østfjorden, som kan med Billighed anses for een af de vigtigste og behageligste Egne i Landet, ansættes for at være, <sup>Østfjorden</sup> <sup>overjøved.</sup> fra det inderste til Pynten af Keinenæsset, som kaldes med et andet Navn Gisgrer eller Gisgreraae, i lige Linie, 9 Danske Meile lang: fra Enden til Søfden  $4\frac{1}{2}$ , og derfra igien ud efter  $4\frac{1}{2}$ ; men i Bredden fra Keinenæs, Pynten til den modsatte Udhuf eller Olasfjordsmulen paa den vestlige Side  $3\frac{1}{2}$ , samt hvor den er bredest i Midten neppe 2, og hvor den er smallest, nemlig nær ved Præstegaarden Hofde, 1 Meil. Bemærdte Østfjord strækker sig fra N. N. V. til S. S. O. ind i Landet, er tæt beboet rundt omkring, og bestaaer af 23 Kirke-Sogne, Annejerne iberegne, hvilke, <sup>Indbefatter</sup> <sup>23 Kirke-</sup> <sup>Sogne.</sup> vesten fra, eller fra Olasfjordsmulen at regne, ere disse følgende: 1) Upser. 2) Tjørn, og Annejet Urder. 3) Vallner. 4) Sørsre. 5) Aæstfog. 6) Mødruvallkloster. 7) Myrtaae i Hørgaas Dalen. 8) Bæisaae, og Annejet Backe, i Øynedalen. 9) Saurbæ. 10) Milklegard, og Annejet Zole. 11) Grund, og Annejet Mødruvulle. 12) Munkethveraae-Kloster. 13) Hrafnegil, og Annejet Raupang. 14) Glæsebæ, og Annejerne Svalbard og Løgmannshlid. 15) Lausaas; og endelig 16) Søfde, og Annejet Grytebacke. Denne er den geistlige Inddeeling, som jeg vil følge, skiont Sognene, efter den naturlige Orden, ikke sigge saaledes i Række omkring Østfjorden, som de her ere opgivne, hvilket har givet Anledning til, at jeg ikke har kunnet undgaae nogle faa Tientagelser, naar jeg, efter Hensigten, skulde beskrive Egnens Beskaffenhed saaledes, at hvert enkelt Steds Fordeele og Mangler kunde være nogenledes kjendelige, helst for fremmede Læsere.

Paa den vestlige Side, og yderst ved Gabet af Østfjorden, er en temmelig breed Dal, Svarfadedal kaldet, hvor iblant andre foransførte Upsø Præstekald ligger, som grændser mod Sønden til Tjørns-Sogn, men sluttet mod Norden ved en Bæk, der løber ned af et Fjorberg paa Upsøstranden, Nigandes eller Spræsnandinæs kaldet, og har altsaa Haver for den største Deel for ved sig, men lutter Fjeld-Strækninger bag ved. Sognets sydligste Deel er temmelig græsrig, og bestaaende baade af tør og fugtig Engbund, den nordlige derimod bestaaer af steile Fjeld-Sider, bevoorne med Skov og Krat, der kaldes Upsøstrand. Bøgge- eller Bøggvestade: Upsø, Kallsaas, Saude, Torf, og Nigindisdalene, tiene alle til Afsej og Beeteland, saavel for Hornqvæg og Faar, som for Veeder, paa hvilke sidste man nu begynder at lægge meer Bind end tilforn, eller forend Faarene uddøde. I øvrigt bestaaer Upsøstranden af lutter steile Bierge oven for Søekanten, og en snæver Strandkant fast overalt, lige hen til Olafsfjordsmulen, der løber ud imellem Svarfadedals- Bugten eller Østfjorden og forbermældte Olafsfjord. Tjørns eller Tiarne-Sogn, som ligger vesten for Svarfadedals-Naen, og langs med samme, imellem Urde-Anney og Upsø Præstekald, er smukt og fast allevegne beklædt med deligt Græs, men Egnen dog derhos besværet med alt for meget Vand. Anney-Sognet Urdum eller Urder derimod, som ligger imellem Vallne Præstekald, og anførte Hoved-Sogn, høit oppe i Svarfadedalen, og paa den vestlige Side af Svarfadedalsaaen, bestaaer for den største Deel af tørre Landstrækninger, hvilke vel paa sine Steder ere udsatte for Fjeldskreed, men dog, paa andre, temmelig græsrigte. Svarfadedalsaaen, en betydelig og

Svarfadedal.

Upsø Præstekald.

Tjørns Sogn og Urdum Anney.

Svarfadedalsaaen.

stor

stor Elv, løber midt ned efter Boigden, og foreener sig oven til med den saakaldte Keykedalsaac, der ei giver den meget efter i Styrke; alligevel mærkede man, at især den opvoksende Ungdom ikke var meget bange for at ride over samme, skiont Elverne vare i fuld Væxt, da det holdtes for nok at opfylde Sommerne med Seene, paa det man ei skulde fryde af Heste-Ryggen medens de sovmmede over. Zeliardalsheeden gaaer op fra Svarfadedalen, til Zeliardalen paa den modsatte Side, ligesom flere andre Fjeldveie løbe derfra til forskjellige Boigdelave. Mårstadedal, Vatnsdal, Skallaædal og Thveraædal anvendes til Beeteland baade Sommer og Vinter, men Fjeldet Zniøter til Afret, især for Stude. Siden Saarepesten begyndte, har man i disse Sogne lagt Bind paa Geeder, men for var Saare-Vølvingen her et Hoved-Næringsmiddel, og det af en ikke ringe Betydning i Hensigt til Handelen. Paa Gaarden Urdum havde Bonden begyndt at opreise et Tun-Tungjærde. gjærde, som syntes at komme temmelig nær det i Forordningen foreskrevne Maal og Regler. Oven paa en Hiale eller Fjeldbrink i foranførte Tjørns-Sogn, blev berettet, at skulle ligge et saakaldet Nikurvand, hvori man meenede at Vandhesten opholdt sig, og Nikurvand. det fornemmelig i Anledning af, at Jisen om Vinteren, om den end er aldrig saa tyk og stærkt sammenfrossen, brister i en Hast, og skilles ad med stærk Knagen og Dragen; men det er rimeligere, at saadant er en Virkning af den indspærrede Luft, om ikke af et pludseligt Tillob af nogle indvendig i Fjeldet forborgne og tilstoppede Vandaaerer, end af Vandhestens Bevægelse, hvis Tilværelse hvis ligen er at falde i Tvil.

S. 127.

Valne Præsteskald ligger ved Siden af Sørre-Næs-Sogns  
 D o 2 Vallue Præ-  
 stekald.  
 Sogn,

Sogn, langs med den østlige Side af Svarfadedalsaaen og i Svarfadedalen selv, men grændset mod Sonden, eller ved Enden af Skidedalen, til Urdum-Ånæ, ligesom mod Norden til Soen eller noget nær det vilde Hav. Skidedalen, hvori fordom skal have været en Ånæ-Kirke, er vel ikkun en smal Ålidal, som tidlig om Efteraaret underkastes Sne, og først sidst om Foraaret befries derfra, men ikke desto mindre er den, for dens overflodige Græsnings Skjld, tæt beboet. Dalen hører til Vallne-Sogn, hvilket, ligesom den, er meget smukt og græsrigt, bestaaende dog for den største Deel af sugtig Engbund. Åldalene Kóngedal og Blængsholsdal bruges især til Åfret og Beeteland om Sommerdage. Over Svarfadedalsaaen maae man fare deels til Hest og deels paa Færger efter Omstændighederne, hvorfor det var at ønske, at disse sidste bleve altid holdte i vedborlig Stand, imod en fastsat Færgetolds Betaling af Rejsende. Noget uden for Midten af Svarfadedalen ligger for sig selv, paa en jævn Mark, et Holt eller en Hoi (\*), bevoxen med Græs, og indvendig bestaaende af Sand og Steen, hvori Kiæmpen Ingolf, som Svarfada-Saga mælder om, tillige med det ham tilhørende Skib, skulde have været nedsat, da han dode, hvoraf Hoi'en skal have saaet, og beholdt, det Navn Ingolfshøjsde til nærværende Tid. Kort østen for denne ligger en anden, men langt mindre Hoi, Hanshol kaldet, i hvilken denne Ingolfs underhavende Krigsfolk berettes at være nedfarte, hvilket vel ikke aldeles kan nægtes, da man for 5 Mar siden, ved Leilighed af at bemælde Hanshol blev omvæltet af Vand, fandt i samme, efter eenstemmig Beretning, ei alleene Hovedfæller og Been af Heste, men og et forrustet gammelt Sværd, 1 $\frac{1}{2}$  Alen om-

Ingolfshøjsde  
eller In-  
golfshøjsde.

Hanshol.

trent

(\* See Reise igieunem Jøland, S, 734.

trent i Længden, samt en Solvnaal, og nogle smaa Messing-Dopper, ventelig i sin Tid brugte til Sadel-Veslag. I Anledning af dette Rogte fik jeg i Sunde at samle Folk, for at grave i Ingolfshofden, men fik kun 6 smaa Dreng, da det øvrige Mandskab fra dette og omlyggende Sogne opholdt sig i Fiskeleiene ved Søekanten, hvorfor jeg og maatte staae fra mit Forset. Det er og ikke sagt (omendstiont Haushoten kunde give Formodning derom) at der findes nogen Alderdoms-Løvninger i Ingolfshofden; thi denne seer saa at sige alt for naturlig ud, til at den kan være opført af Mennesker; imidlertid troe dog Indbyggerne, at deri ligger en forborgens Skat, hvorfor de og 2 Gange i Mandsminde, med samlet Magt, have graver derudi, hvilket en Huuse, 20 Favne i Giennemsnit, sønden paa samme, tydelig udviiser. Den sidste Forgangsmand for dette Arbeide skal have været en riig Bonde, Jon Smed kaldet, som dog skal være bleven bevæget til at staae derfra igien, ved at ham syntes Kirken paa Vallne at staae i lys Lue, og Graven, som han havde ladet giøre, (hvilket dog, inden Jorden igien faldt ned i samme, maae have været heel dyb) at tillukkes af sig selv. Det forstaaer sig, at dette er en Digt; men derimod synes Historien om Ingolf ganske troeværdig, thi Maaldagen, eller den gamle Jordebog for Gaarden Sacke, tilholder udtrykkelig, at dens Markter gaae lige til Ingolfsonsst, eller den Huustomt, hvor bemældte Kiempes Stik stoed inde, hvis Løvninger, oppe i Elven ved Siden, skal have været at see indtil for en kort Tid siden, da det blev bortfyldt.

S. 128.

Større-Næs Fogs Præstekald støder imod Sonden til Næs Større-Næs  
druvalls Klosters Sogn; men imod Norden til Vallne Præstekald, Fogs Sogn.

D o 3

og

og ligger altsaa paa den vestlige Side af Østfjorden, havende bag ved sig middelmaadig hoi Fjælde, men Søen for ved. Sagnet er kun maadelig græsrigt, skiont det, formedelst den gode Udgang, kan underholde et ikke ringe Antall Jaar. Beboerne nære sig desuden af Fiskei, og søge til den Ende Fiskeleierne i Hedins- og Olafsfjordene om Foraaret, men om Efterhøsten Rissen som og horer til dette Sogn. Thorvaldsdalen, som ligeledes egentlig horer dertil, bruges til Afret. Norden for Gaarden Kalsfjinn er en liden Hoi eller Gravsted *Røræks-* eller *Rørkøleide* kaldet, hvori Kong Røræk, som Kong Olaf den Zellige fikkede i Landflygtighed til Island, skal ligge begravet. Efter Historien skude Gaarden Kalsfjinn, i den Tid, som dette skeede, have været beboet ikkun af en ringe Bonde, hos hvilken Kongen dog fandt sig fornoiet, efterdi han maatte der raade for alle Ting; men det er vist, at har denne Bonde været ringe, da have hans Eftermænd været desto kiækkere, hvilket ei alleene Giærderne omkring Lunet, som ere 2 Favne breede, og endnu 1 Alen over Jorden, og altsaa neppe have havt deres lige i Landet, men og den store Mængde af andre Giærder i og omkring Udmarkene, tydeligen viise; saa at Kalsfjinn eengang i sin Tid maae have været en betydelig stor Gaard, ja et Monster paa Slittighed i Jorddyrkningen, endskiont alt dette nu er forfaldet, og en Deel af Lunet yderst begroet med Mos, Hesterumper, og andet saadant Ukrud. Paa Samundarsfjæde Hals, en liden og lav Fjeldvei imellem Svarfadedalen og dette Sogn, vopede *Lychnis flos Cuculi* i større Mængde end sædvanlig. Thorhallsdalen ved denne Hals er ofte farlig for Rejsende. Ved foromnævnte Risse mærkes, at samme ligger noget nærmer ved Uabningen end Enden af Østfjorden, og henved en  $\frac{1}{2}$  Mill

Rørkøleide.

Risse.



Mill fra dens vestlige Strandbred. Den skal være omtrent  $\frac{1}{2}$  Mill i Længden, men derhos baade bred og hoi. Den har tilforn havt 4 beboede Gaarde, men nu ligge 2 af dem øde, hvilke man endog holdt for, neppe at fortiene at bygges op igjen, formedelst Mangel paa Græs, og især da den 3die er nær ved at ødelægges med, af Drives eller Slyve-Sand, i hvorvel Den dog hist og her har en temmelig Mængde af Lyng og Krat. Foruden Fiskerie hoste Deboerne om Foraaret nogen Fordeel af Ederfugle, Teister og Tærner, skiont, efter Beretning, langt mindre end tilforn, formedelst Nævenes Overgang, hvilke komme derud, paa Jis, om Vinteren, og forblive siden til Foraaret, da de yngle paa Stedet, og øde Eggene op, men fremme Fuglene. Saadanne ubudne Gæster ere og ofte Nævene paa Bredesfiords-Derne; men Indvaanerne der udrodde dem efter Haanden, skiont ikke uden Besvær- lighed, ved Hjælp af Flinte og Hunde, førend Fuglene samles, hvilket ligesaa vel paa dette Sted kunde lade sig giøre. Det Vand, som bruges til daglig Drik, gav man ikkun en maadelig Berømmelse. Længer ud imod Mundingen af Fiorden end Risøen, ligger et stort aabent Skær, Zrolfskær kaldet, hvoraf enhver betiener sig efter Behag, som af en Alminding.

## §. 129.

Nødruvalle-Klosters-Sogn grændser til Bøisaae Præ-  
 stekald mod S. og S. O. foran paa Thelemarken; mod N. til  
 Glæsebæ-Sogn paa den nordlige Side af bemædte Thelemark;  
 mod N. O. til Høifjorden; mod N. til Storre-Nasfogs-Sogn  
 ogsaa paa Nordkanten af Thelemarken, men imod N. V. og V.  
 til Fjeld-Strækninger, bag ved hvilke ligge Afbretter. Naar Kal-  
 manstrandens undtages, skal Egnen i dette Sogn være tør og  
 tem-

temmelig græsrig overalt, ligesom forbenævnte Thorvaldsdal, som er aaben til begge Ender, og bruges sædvanlig til Afret om Sommeren. I Aaret 1775 havde Stedets Præst ladet anlægge en Klofkenhave, 4 Favne i Firkant, deri saet Kartofler 1776, og avlet 1 Tonde, hvoraf de fleste Ebler dog skal have været smaa. Haven anvendes endnu til samme Brug, men en anden, sammesteds opført 1777, og 7 Favne i Firkant, til Grønkaal og Botsfælske Røer. Tvende af Sognets Bønder berettede herudi at have gaaet i Præstens Godsfor, ligesom jeg og paa Klosteret selv blev en Have vaer, der i nogle foregaaende Aar blev berettet at have givet Fordeel. Paa dette Sted lod jeg lave Grod af smaahakkede Blade af *Lophatum domesticum*, som bleve kaagte i Mælk, og ikke i Vand, som sædvanlig Kaal, hvilken Ræt fandt de Nærværendes Bisfald, hvoraf saavel som andre Omstændigheder kan sluttes, at Kaalen, naar den skal anvendes i Huusholdningen til Tienestes Føtkenes Spise, bør, i det mindste i Forstningen, indtil Lysten dertil faaer fæstet Rodder, kaages i Mælk, eller dog i det ringeste i en Blanding af Mælk og Vand, hvorved i saa Fald Suulet og kan spares, men ikke i Vand alleene; thi at æde Græs og Vand med Dyrene er noget forvendi, eller sielfsomt, i Almuens Dine. Men jeg vil vende mig fra Saverne eller Sævedyrningen, (som endfkiert endnu nye, og altsaa saare usuldkommen og ringe i Istand, billig maae agtes for ligesaa ueelig sammesteds, som den uden al Modsigelse kan blive nyttig i dens indvoortes Huusholdning) og gaae over til Naboe-Sognet, hvor da først møder en Elv kaldet Sørgaae, hvorover man farer baade paa Heste og Færger. Samme er heel stor og betydelig, løber ned til Østfiordens vestlige Side, foreener sig med Kolbeinsaaen oven til, og har ligesom den, sit Ud-

Havedyr-  
nings- og For-  
søg.

Sørgaae.

spring

spring fra Sprengesanden, eller de deromkring liggende Fjelle. Foran eller i Udsøbet af denne Elv, som har Fjelløb af mange andre mindre Aaer, saasom Biarkaas, Mørkaas og Ørnedalsaae m. fl. ligge en Deel smaa Øer og Holme, med nogle Rev imellem, hvoriblandt Arnarsen, for Egværrets Skyld, er meest betydelig. I Hensigt til Kulden er Vandet i denne forskiølligt fra de meer søstlige Elver, thi da man ved Midnats-Tider hængde Bands-Prøve-Glasset, som stoed paa 5 Gr. over Frys-puncten, ned i samme, vilde Dvægsølvet deri ikke falde meer end en  $\frac{1}{2}$  Grad. Besten for Hørgaaen; og i den saakaldte Hørgaaedal paa begge Sider, ligger Mørkaas- eller Myrkaas-Sogn. Dalen berettes at være behagelig og bevoget med Græs, men Egnen derhos underkastet en Mængde Vand, hvilket dog ikke hindrer, at man jo i lige Grad lægger Bind paa Faare-Vol, som Hornqvæg, formedelst det ypperlige Beeteland om Vinteren. Mørkaaedalen, Biarkaedal, Safraae og Sileggstadedal, nær ved den saakaldte Svellatungehniuk, bruges meest til Afret. I dette Sogn bleve, efter Bestemning, odelagte ved Fjeldsfreed i Aaret 1762, 4 Gaarde og 3 Menneker, samt en Deel Dvæg, ihjelslagne. Fjeldgræs falder her overalt paa Heederne, og i Sognet skal findes i Klokkenhaven, besaaet med Bronkaal og Roer.

## §. 130.

Hoved-Sognet Bæisaas indbefatter Thelemarken, og noget af Ørnedalen, der løber op imod Ørnedalsheeden, en temmelig lang Fjeldvei, som fører til Skagesfjorden, men adskilles fra Ræcklingebliden ved et Fjeld, bestaaende af mavert Jordemon, Vindheimasæl kaldet; Bække-Anner-Sogn derimod ligger i Ørnedalen, som har Død for at være udsat for Fjeldsfreed, og ud-

gjør den største Deel af samme paa begge Sider. Dalen er tæt beboet. Bæisaae-Sogn angives mestendeels at bestaae af jævne, tørre, og temmelig græsrige Strækninger, i hvilken sidste Hensende Nær-Sognet dog skal overgaae samme. I begge holdes baade Gaar og Hornqvæg; begge ere og forsynede med Birkeskov, tiendig til Kull og Brændsel. Bæisaaedal, Thveraaedal, Vatnsdal, Almanning og Vaskárdal bruges til Beeteland.

Kioffenhaver.  
ver.

Saurbæ  
Præstekald.

Trende Kioffenhaver i disse Sogne berettes at frembringe Grønkaal. Saurbæ Præstekald grænder imod Zole-Sogn paa den sydlige Side, og imod Vesten til Miklegaards Præstekald, men adskilles imod Norden ved Diupedals, og mod Osten ved Desfiords-Plaen, fra de øvrige Sogne. Egnen bestaaer af Fjeld-Sider og fladt, tørt, græsrigt Land, samt desuden en ujævn Strækning, Saurbaarhage kaldet. Af ubeboede Afdale høre til Sognet: Gilsaaedal, Strugo, eller Pringooaedal og Diupedal. Disse bruges til Beeteland. Til Brændsel kan, efter Beretning, paa mangfoldige Steder i Desfiorden have baade Sværd eller Grønsvær, og Sædetorv, eller egentlig Torv, ikke destomindre bruges dog dertil en heel Hob af tør Koe- og Gaaremøg, Glodningen til en ubodelig Skade, skiont saadan Misbrug er forbuden. Paa Saurbæ Præstegaard saae jeg en vel indrettet Kioffenhave, 7 Favne lang og 6 i Bredden, samt 2½ Allen høi, anlagt 1775, men besaaet 1777 med Byg, Grønkaal, hvide Koeer og Kartofler, som tegnede sig godt, uagter den strænge foregaaende Foraars-Kulde. De om Vinteren i Jorden overblevne hvide Koeer stode sig dog best af alt dette.

Kioffenhaver.  
ve.

§. 131.

Imellem Saurbæ og Grundts Præstekalde, ligger Miklegaards

gaard's Kirke: Sogn, vesten for Diupedalsaaen, men Zole: An- <sup>Mikleg-</sup>  
 nex derimod grændser til Mødruvall's og Sauebæ: Sogne, og er <sup>gaard's og</sup>  
 indslutet i en liden Dal, som Desfjorden skyder fra sig øverst oppe, <sup>Hole: Sogne.</sup>  
 eller ved Enden, men dog østen for Desfjords: Naen. Eggen roes  
 ses for Frugtbarhed, men især skal dog Hoved: Sognets Herlig-  
 heder bestaae i fordeelaglige Afsætter og Beeteland, i Skialgs og  
 Thveraeadalene, hvilken sidste dog overgaaer i Græstighed den  
 forste, der idelig er underkastet Fjeldskreed; item Brandebude:  
 Sogaas: Traum: Svassfellas og Vaskaedal, men til Hole:  
 Sogn hore Desfjords: Villinge: eller Torfusellodal og Leynings:  
 dal. Dag ved de Fjælde, som sees fra Voigden, ligge store ode,  
 med Steen, Jofel, og Saude besatte Fjeld: Strækninger, som  
 regnes toers over, til nærmeste Voigdelav, paa 4 Thingmanna:  
 Leider, eller 16 Jøstadske Miile. Præsten paa Miklegaard  
 havde i Aaret 1777 ladet opbygge en Kioffenhave, 8 Favne lang <sup>Forfog til</sup>  
 og 5 Favne breed, og deri saet Gronkaal og Jord: Ebler, som <sup>Havelyf-</sup>  
 han havde faaet til Foræring fra Sonderlandet. Grundar: eller <sup>ning.</sup>  
 Grund: Sogn ligger vesten for Desfjordsaaen og grændser til Mi-  
 klegaards Præstekald paa den S. østlige Side, men indsluttes  
 mod norden af Zrafnegils: Sogn, og bestaaer af en Fjeld: Side, <sup>Grund: og</sup>  
 same fladt Land ved Aalebredden, hvilken sidste er græstigt, men <sup>Mødruvall's</sup>  
 Fjeld: Siden mindre frugtbar, skiont dog ligesuldt stikker til Beete- <sup>Sogne.</sup>  
 land, især for Jaar, baade Winter og Sommer. Mødruvall,  
 eller, som det af nogle kaldes, Mødrufello: Annex: Sogn, ho-  
 rende til Grund, indsluttes af Munkethveraae, Klosters Præste-  
 kald og Zole: Annex: Sogn, beliggende paa den østlige Side af  
 ferbemældte Desfjordsaae. Samme bestaaer af en Fjeld: Side,  
 og jævne, tørre, samt temmelig græstige og behagelige Udmærker,

300 5. St. Østfjords- eller Badle-Syssel.

men Solve og Thormodstadedalene tiene til Afret. En Fjeld-  
 vatnehielle. vel lober iblant andre op fra Østfjorden, Varnehielle kaldet, som  
 fører til Biskops-Tungene og flere Steder paa Sønderlandet.  
 Hos Stedets Sysselmand blev jeg vaer en net anlagt Kieffens-  
 have, og en anden paa Gaarden Grund, 7 Favne i Firkant, i  
 hvilken sidste dog endda intet var saaet, den Tid Reisen gik der  
 forbi. Men ellers loed det til, som at man i Østfjorden havde fattet  
 Havedyrk- mere Yndest for Havedyrkningen, end paa andre Steder, hvilket,  
 ning. næst Dyrighedens umistelige Bistand, meget vil med Tiden hielpe  
 til dens Fremgang. Man havde og, især paa den vestlige Side  
 af Fjorden, med et slags Iver, begyndt at lægge Haand paa Be-  
 arbeidet.

§. 132.

Munk-  
 thveraae  
 Klosters  
 Sogn.

Munkethveraae Klosters Sogn ligger østen for Østfjords-  
 Naen, imellem Raupango og Nødrufellis-Anneker, og bestaaer  
 af en Fjeld-Side, der dog er meer usægtbar end den anses for,  
 formedelst Myrer og stillestaaende Fugtighed, samt et behageligt  
 fladt Land eller græsrigge Strækninger, langs med Aalebredden,  
 hvilke dog ligeledes ere udsatte for Vand, saavel som for Overlast  
 af Elven paa sine Tider. Man indseer vel Mueligheden af at be-  
 frie Fjeld-Siden selv fra det overflodige Vand; men Sporsmaal,  
 om ikke den derunder liggende flade og meest nyttige Engbund, som  
 intet Affald har eller kan faae, undtaget maaskee ved overhaands  
 store Grofter, kan lide en betydelig Skade derved? den første Af-  
 dal, hørende til dette Sogn, kaldes Alvenning, og siges at være  
 græsrig, men derhos moradsig og underkastet Sneestred om Vin-  
 teren, hvorfor man og ei anseer det for raadeligt, at oprette der  
 flere Gaarde, end den ene, som allerede er bygget. Om Som-  
 me-



meren bruges Dalen til Afret. Meltræddalen berettes omrent at være af samme Beskaffenhed som den første, men den tredje eller Midmardalen skal være omgivet med Fjælde, og især paa den østlige Side beskadiget af et svært Fjeldskred, men derimod paa den vestlige have Græs i temmelig Mængde. Ved Klosteret er en Kioffenhave; og i øvrigt kan man sige til Biskop Bisens Verom-<sup>Kioffenhave.</sup> melse, som i Aaret 1154 eller 55 stiftede samme, at han dertil har udvalgt en Gaard, som ei var mindre behagelig i Henseende til Besiggenheden, end beleilig for Næringen.

§. 133.

Hrafnegils Præstekald, hvortil horer Annepet Raupang, ligger imellem Grund og Midhlið, men Raupang imellem <sup>Hrafnegils og Raupangs</sup> Munkethveraæ Klosters-Sogn og Svalbards Annep, det <sup>Sogne.</sup> første paa den vestlige, det sidste paa den østlige Side af Desfordsaaen, kort oven for Enden af Fiorden. Hoved-Sognet er temmelig frugt- bært, især ved Aæbredden, men ved Fjeld-Siden seer det mavrere ud. Den første Deel er og meer vaadtøndt, end den sidste. Til- forn har man anvendt større Gliid paa Gaare- end paa Hornqvæ- Nølingen, men nu tvertimod, siden Gaarepesten begyndte, hvilket tillige gielder om det ganske Herred. Raupangs Annep-Sogn er vel ogsaa græsrigt, men dog beskadiget fast overalt af Myrer og staaende Vand, som paa mange Steder synes at kunne affores, ligesom og Beiene, ved Broer og Udgravning, forbedres. Den halve Gleraædal tilhører Hoved-Sognet som Afret, men Gardos eller Garpsaædal, Annepet, og anvendes til samme Brug. Foruden den før (§. 131.) ommældte Kioffenhave hos Stedets Syfftmænd, eller paa Gaarden Læpehof, som egentlig horer til dette Sogn, blev jeg endnu een vaer paa Hrafnegil, anlagt <sup>Havedyrk-</sup> ning.

af Præsten 1769, som dog ikkun skal have givet ringe Frugter, hvilket især blev tilskrevet Mangel paa practisk Uderotning, som vel maatte kaldes i Tvil, da en oplært Urtegaardsmand har boet der i Nærværelsen. Men det heedde her overalt, at uaget man havde begjæret hans Haandrækning, var dog saadant blevet forgiæves, hvilket ei andet kunde, end bestyrke Mængden saa meget meer i den Tanke, at slige Ting vare ugiørlige, da denne i Gartneriet oplærte Mand ikke vilde beqvemme sig til at lade nogen see Omgangsmaaden dermed, og langt mindre viise nogen Frugt af hans Kunst. Tanker, som Almuen læt kunde falde paa, og det med et slags Næmnelighed. Til Srafnagils Sogn høre freundeles, foruden tvende smaa Elver, Reykaae og Griferaae, der ansees tienslige til Vandmøllers Anlæggelse, samt Svendarbrønden og Varme Va. Reykelaugen, tvende betydelige varme Kildevæld, Stockalaug  
 dc. og Srafnagilsaug kaldte, hvori Indbyggerne bade dem, naar de synes at have saadant nødtigt, og skal man have befundet, at det sidste Bad fornemmelig, ei alleene udvortes brugt, er et kraftigt opløsende Middel, i de sædvanlige Fruentimmer-Svagheder, men og at Vandet selv, indtaget, stiller Gigt-Smerter, samt har en anodisk Kraft til at styrke afmægtige Mennesker.

## §. 134.

Nytten og  
 Nødvendigh  
 heden af  
 Vandenes  
 Underføg  
 ning.

Bed denne Leilighed kan jeg ikke holde mig fra at tilføie et par Ord, om samme maasse kunde give de indfødte i Landet en liden Anledning til nærmere Eftertanke om disse og andre helbredende Bande. Enhver veed vel hvor uendelig nyttige Bandene ere, og hvor stor Indskydelse de have paa Menneskers og Dyrs Sundhed og Liv, men enhver kiender dog langt fra ikke derfor deres ligesom forborgne Egenskaber. En Claremont, Lister og Allen i Engel-  
 land,

land, en Peaget i Paris, en Scheuchzer i Schweitserland, en Zoffmann i Tydskland, og en Lange i Dannemark, ikke at nævne flere Lærde, som have gjort sig Umage med, at prøve saavel Suurbronds, og Mineralske, som andre naturlige Vandes Beskaffenhed, have med Rette forient en ikke ringe Taal; men Island fattes endnu iblant andet at see dets overflodige og forskiellige Vandee saaledes undersøgte. Sundheds-Vadene i Tydskland roefes allevegne for deres ædle Virkninger, ligesom St. Johannis-Vadet i Lucca for dets Reenheds-Skyld, og begge indbringe derved betydelige Fordeele; men hvo veed, hvad de Vandee, der tilhore Dannemark, indeholde, medens de ikke undersøges? Ved Soekanten i Island er det især hoit nødvendigt, at Vandene blive prøvede, og det af den Aarsag, at samme paa mange saadanne Steder synes at være meget at mistænke, hvilket uagret de dog maae tiene Fiskerne til daglig Svaledrif. Jeg vil ikke indlade mig i den Hemmelighed, hvorom Lægerne selv endog ere ueenige, nemlig at undersøge, hvorfra Spedalskheden eller den bekiendte ondartede Skiorbug nedstammer, enten af Orme, der avles i Kiødet, som nogle Svenske meene, eller af Bædskernes ganske Fordærvelse, som andre giette, men alleene anmærke, at da det er mueligt, at Snaat og andre deslige Extravasationer kunne entstaae og udbryde endog med en temmelig god Diet og sunde Drikke, hvad mon der da ikke kan see, naar Fiskerne spiise den stærke Fiske uden videre Tillsætning, end blot at faaage den, og drikke dertil raat Vand, som undertiden kan være blandet med usunde og skadelige Ting, som den gemeene Mand ikke veed at tage sig vaere for? Og da de varme Bæde og Suurbronds-Vandee, saavel udvendig som indvortes brugte, ere efter Zoffmanns

manns (v) Balth. Ludov. Tralles (x) Adolpho (y) Glauberi (z) Zeitmans (a) og andre berømte Lægers Bidnesbyrd, ypperlige, ja, om man maatte saa sig, viise en magelos Styrke, i at udrodde langvarige Sygdomme (b), rensø Legemet uden smærtelige Følgesler fra adskillige besværende Byrder, fordrive det forstoppede Serum ved *Transpiration*, opløse de seie og slimede Safter (c), temperere de salte og skarpe Bædsker, samt formilde de ellers med andre Midler næsten ulægelige *Obstructioner*, og forsøde de alt for suure flydende Deele, foruden at slige Bade besidde en tonisk og styrkende Kraft; Saa synes virkelig Naturen, i Mangel af anden ved Haanden værende Lægedom, ligesom med Gliid at have nedlagt ret en Skat af helbredende Bade og mineralske Bædte paa adskillige Steder i Høland, naar ikkun Almuen forstøed at betiene sig deraf, som den burde. Intet kan derfor være meer magtpaaliggende, eller kraftiger befordre, ei alleene Fiskeriene, men og andre Næringer, end ved Lægernes Hielp, at kunne faae de derved indsnegne Svagheder standsede. Og at Nødvendigheden, i at lade undersøge Bædte, ikke er en Indbildning, vil jeg lade mig noie med at anføre disse, den store og vidtberømte Hoffmans Ord (d). *Et*

*ego*

- (v) See Opuscul. physic. medic. p. 76. conf. Dissert. de usu Carolinarum §. 3. 18. 19. & alibi. (x) Abhandl. von dem Gehalte und den Kräften des R. Carlsbades in Böhmen, S. 37. (y) Dissertat. de Therm. Hirschbergens. it. Dr. Fr. Roth. Dissertat. de Theoria Balnear. Havn. 1755. p. 41. §. 81. conf. Vicarii Hydrophylacium Novum samt Ramelowitz von Sauerbrunnen zu Bildungen Feuerberg &c. (z) Dissert. de Felicitate Germanix, part. 5. (a) Untersuchung des Nieder-Oesterreichischen Badner-Bades, §. 12. 11. (b) morbi chronici. (c) Humores lenti & tenaces. (d) Medicin. ration. System. Tom. 4. part. IV. Cap. VIII. §. 17.

*ego sane ipse* (siger han) *integra fide profiteor, quod nolim esse medicus, si aquarum, praesertim mineralium, virtutem ignorarem.* Og hvor herligt var det da ikke, om man inden egne Grændser kunde eengang faae ligesaa vakkre Bade som Fremmede, og kunde derved spare de af Riget udgaaende Penge; ikke at nævne, hvor nødvendigt for Gilder, fere, Sævere, og andre Professionister i mange Tilfælde, det er, at have en sand Kundskab om Vandets Egenskaber.

Ligesom det ikke vel kan tages i Tvivl, at jo den af Forfatteren saa meget sukkede kunstmæssige Undersøgning, saavel af de heede Kilders, som andre mineraliske Vand i Island, vilde kunne i Tiden medføre en udbredt Nyttelse; saa er det og for mig en ikke liden Glæde at kunne ved denne Leilighed mælde, at den naadige Agtsomhed og Omsorg, hvormed det har behaget HANS Kongelige Hoied Hr. Vrinds Fjelderich ogsaa at antage sig denne Sag, haver allerede sat Hr. Liv-Medicus D. Naflov i Stand til at giøre et stort Skridt til Undersøgning og Anvendelse af de saakaldte Gilder eller Suurbrendts-Vande, som findes i Snæfellsnæs og Happedale-Syssel i Island. Den beste Oplysning herom giver den Underretning, som han, paa min Anmodning, har, efter H. K. H. naadige Tilladelse, havt den Gødsel at meddeele mig, paa følgende Maade:

”Ved at igiennemløse Hr. Olafsens og Biarne Paulsens Reise igiennem Island, blev jeg opmærksom, foruden meget andet, besynderlig ved de mangfoldige Sæver eller varme Bade og Kilder, saavel som Gilder eller Suurbrendts-Vande der paa Landet. De af B. Paulsen giorte Anmærkninger og Forsøg gave alt tilkiende, at disse Vand indeholdt en tilstrækkelig Deel Lustsyre eller Fix-Luft, en Deel Salt, og noget Jern; men saafom han beklagede, at have manglet de fornødne Ting til at giøre tilforladelige Prøver, saa syntes mig det at kunne lønne Umagen, saavel i Henseende til den physiske Kundskab om disse Vand, som til den forventende Nyttelse i Væggelssten, at faae nogen tilstrækkelig Mængde deraf, for her at prøve dem.

Ved indgiven allerunderdanigst Ansøgning blev mig tilladt at faae af de Kongel. Kieledere 150 Suurbrønds-Krukker, hvori tilforn havde været Selsher-Band. Og da de tilgavns vare udbledte og skyllede, sendte jeg dem, tilligemed de fornødne Propper og Lak, i Tønder indpakkede, til Island med Handels-Skibene i Aaret 1776, tilligemed lidet Spiritus vitrioli, som jeg, efter Zales Maade, begiærede at maatte dryppes i nogle af Krukkerne, for desbøder at kunne conservere dem; tillige angav jeg de fornemste Poster, som ved Fyldningen og Indpakningen maatte iagttages. I Slutningen af Aaret fik jeg først mine Krukker tilbage, og indfaldende Forretninger forhindrede mig at giøre de fornødne Prøver, førend i Begyndelsen af Aaret 1777. Men ved Aabningen af Casserne saae jeg med megen Misfornoieelse, at en Deel af Krukkerne vare i Stykker, andre saa slet proppede og forseglede, at Vandet var bedærvet, og endelig vare en Deel af Tønderne aldeles ikke mærkede, fra hvad Kilde de egentlig vare tagne.

Imidlertid gjorde jeg, ved Hielp af Hr. Weber, en for sin physiske Indsigt bekendt Candidatus Pharmaciæ, en Deel Forsøg med disse Bænder, som lærte, at nogle af disse kom i Smag og Forhold nær Selsher-Bandet, andre ganske lige med Pyramonter Bandet, nogle havde Lugt og Smag som meget Sulphurist Band, som jeg, fortuendest den slette Indpakning, sluttede muelig kunde være bedærvet. Men da disse Krukker, som maaldt er, vare saa slet forfæete, da det fra een Kilde var blandet med det fra en anden, og paa de Krukker, som med Sedler vare forsynede, vare snart alle Sedlerne af det spiltte Band og Fugtighed fordærvede og ulæselige, saa tørde jeg ikke giøre anden Slutning, end at der vare Suurbrønde i Island, som holdte forskillige Eener; at nogle især kunde blive ligesaa nyttige som Pyramonter Bandet; og at de altsaa fortienede en nøiere chemisk Undersøgelse, for at forsøge og anvende dem i Lægekunsten.

Jeg vendte mig derfor med en underdanigst Ansøgning til den store Videnskaberens Beforderer vor dyrebare Ardeprint & Friderich, som



som gav mig 50 Aldr. deels til at indløbe Glasfer o. d. deels til at lade samme indpakke, og det øvrige at uddeele til Belønning for dem, som i Island fik at bestille med disse Banded Indpakning. Jeg var og saa lykkelig ved den Islandske Haudet, og især ved Hr. Etatsraad Richsens Hielp, at faae disse Casser affendte, til den da constituerede Sysselmand i Sneefjeldsnæs = Syssel Thorlak Jesfiord, samt Fierdinge-Chirurgus Sallgrim Bachmann, som især har gjort sig megen Umage med disse Banded Fyldning. Jeg fik altsaa om Høsten 1778 Casserne tilbage, som da, efter Jesfiords og Bachmanns Adresse af 14 Aug. samme Aar, indeholdt: 1) 43 Glasfer fyldte ved Stadsstads Ølkilde. 2) 4 Glasfer fyldte ved en nye Kilde ved Ntres Skogernæs i Tappedals-Syssel. 3) 50 Glasfer fra Zoelkots eller Øsekots Kilde. 4) 49 Glasfer fyldte ved Ølkilden paa den saakaldte Frodårheide; og 5) en heel Deel, omtrent 50 Steenkruller, fyldte ved Rande- eller Røydamels Ølkilde. Men i hvor neie alle Casserne vare pakkede og forshuede, saa vare dog en Deel, baade Kruller og Glasfer, ved Hen- og Hienreisen gangne i Stykker.

Saa snart min Leilighed blev dertil, gjorde jeg igien, ved Hr. Webers Bistand, de Forsøg med hver Kilde, som herester selge. Men da det var saa sidlig paa Aaret, og Brændene ikke endnu tilgavns vare undersøgte, turde jeg endnu ikke dermed giøre nogen Prøve paa de Sygge; dog har jeg sidstafvigte Sommer, med megen, og samme Nytte, som af Pyrmonter Baudet, givet et Par af mine Sygge af Baudet fra Øsekots Ølkilde, hvoraf især et Freuentimmer, som i flere Aar havde været plaget med Forstoppelser i Underlivet og deraf følgende Tilfælde. Hun havde i Foraaret brugt grønne Safter, Mælkevalde, Afkjaag af friske Græs-Urter o. d. l. alt uden synderlig Bædring. Jeg loed hende derfor i 4 Uger bruge hver Formiddag en Flaske fuld af dette Baud, (esterat hun først havde brugt et Par Gange Sedstiger Salt). Hun maatte tillige giøre sig den ved Pyrmonter Baudets Brug nødvendige Bevægelse i frie Landluft, og holde samme Diæt.

Virkingen var kiendelig; thi efter de 4 Uger kom hun hjem med langt bedre Helsen; hendes Sind, som i lang Tid havde været needslaget, var muntert; og hun soledede snart intet af sine forrige idelige Bevægsstelser, Bespændelser, og Trykning i Underlivet, hvilke ogsaa indeil denne Tid have ikkun ved Fortrød og d. l. ladet sig mærke. Under Brugen af Vandet kan man ikke sige at hun laxerede, men hun havde dog meer Nabning end tilforn. Endskiont een Svale gjør ingen Sommer, og een Erfaring intet fuldstændigt Beviis for et Lægemiddels Paalidelighed, saa giver dog denne Erfaring, tilligemed Sammenligningen imellem disse og fremmede Suurbrendts-Bandes Bestanddeele, det største Haab om, at de kunde sættes, og bruges, i disse Sted. Kun Skade at Transporten fra Ladestederne til disse Kilder er temmelig vanskelig, at Kilderne selv mangle al Indbegning, Liddækning o. s. v.; og endnu meer, at man ikke kan faae Vandet hertil førend om Efteraaret, da Tiden til Brønd-Suuren er forbi. Men disse Vanskeligheder kunde vel tildeels overvindes, naar al Tvil først er havet om Vandenes Nytte, og derom haaber jeg følgende Forsøg vil temmelig overbevise alle Kiendere, og jeg skal ikke mangle, om mueligt, at forskaffe mig igien i Aar et saa stort Quantum, at jeg kan lade flere Syge forsøge disse Blandes Virkning.

Jeg tænkte ved Hr. Paulsen (den Tid Physicus paa Hsland) at faae nogen Oplysning om disse Blandes Brug i Lægekunsten; men han havde heller ikke, uden Formodninger, og undsaae sig selv ved, ikke at have gjort noget egentligt Forsøg. Skade er det, at Reisen til Søes er lang og ubehagelig, at Hsland for Fremmede Mangles alle de Behageligheder, som tiene Brøndgiesterne til Forlystelser og Lidsfordriv, ved snart alle indse og andre Brønde. Ellers skulde det vist være ligesaa tiensigt at benytte sig af de mangfoldige Hslandske Bade og Sundheds-Kilder, som det nu er at reise til Aachen, Carlsbad, Pyrmont, Spaa o. s. v. Men det skal være mig nok, naar vi, for bedre Risp, aarlig kunde saae derfra ligesaa gode, om ikke bedre,

mineralske Vande end vi nu forskrive udenrigs fra. Endnu meere bestyrkes jeg i dette Haab ved de Forsøg og Prøver, Herr Professor Albildgaard har havt den Godhed at giøre med disse Vande, ved at afdunste dem, og undersøge det overblevne. Thi endskient jeg maae tilstaae, at Vandene vare alt temmelig gamle, ser disse Forsøg bleve anstillede, saa vidne de dog om, at disse mineralske Vande have samme Bestanddeele, som de fremmede Vande. De fra Island erholdte mineralske Vande bleve paa følgende Maade undersøgte.

I. Dalkilden ved Stadersfad.

1) Med en Sølvs-Opløsning. Ved at dryppe nogle Draaber <sup>Stadersfads</sup> Dalkilde. deraf i dette Vand, blev samme strax mælkagtigt, og en Deel af den i Vandet indsluttede Luft blev udviklet. Efter en 20 Timers Forløb havde der sat sig paa Bunden af Glasset noget lidet af et hvidt Bundsald, og oven over dette hvide var der et hyacinthfarvet Lag.

2) Med en Nørgsølv-Opløsning. Her faldt strax et lysegult Bundsald, som efter en halv Times Tiid satte sig paa Bunden af Glasset, og det overstaaende Vand var klart. Den følgende Dag var Bundsaldet blevet mørkegul.

3) Med Biinsteens Olie. Vandet blev ganske lidet uklart og hvidagtigt. Dagen efter havde paa Bunden af Glasset sat sig en neppe mærkelig Deel af et hvidt Pulver, hvilket, som en fin Hinde, havde overtrukket Bunden af Glasset.

4) Med Galæble-Pulver. Heraf blev Vandet meget lidet uklart; den følgende Dag var Vandets Overflade lidet grønagtigt farvet, og paa Overfladen af Vandet saae man en liden Hinde som en Fedme.

5) Med Viol-Syrup. Man saae først den følgende Dag, at Vandet, eller Viol-Sruppen af Vandet, var blevet grønt; dog var det paa Bunden af Glasset, nogle Linier høit, usforandret.

6) Med Blodlind. Forholdt det sig ligesom ved No. 3. med Wiinsteens-Olie, saa at det ei viste ringeste Spor paa Jerns Inds holdelse.

7) Med caustisk Salmiakgeist. 8) Salmiakgeist, som med Wiinsteens-Salt er tillavet. fandtes lige eens Forandring: Vandet blev ganske lidet hvidagtigt, og Dagen derpaa et ganske ringe Bundfald, som var hvidt.

9) Med opløst Blye-Sukker. Her blev Vandet strax meget stærk mælkagtigt, og Dagen derpaa havde en god Deel, som et hvidt Pulver, sat sig til Bunds; men det degover staaende Vand var klart.

10) Med opløst corrosivt Nørgsølv. Vandet blev usorandret, og den følgende Dag saae man ei det ringeste af noget Bundfald; Vandet var ganske klart, undtaget at paa Overfladen af samme saaes en feedagtig Hinde, som viste Regnbue-Farverne.

11) Med figneret Salspeter. Forholdt sig ligesom ved Forsøget med Wiinsteens-Olien. Ved enhver af disse Prøver saae man den indsluttede Luft at udvikle sig; og

12) Med en Oplosning af Svovels-Lever med Wiinsteens-Salt tilberedt. At give et hvidgraat Bundfald, som Dagen derpaa befandtes at være en fuldkommen Svovelsmass.

Dette Vand havde næsten ligesaa megen Luftsyre som Selzer Vandet, og der spillede en temmelig Deel Perler, naar det, friskt aabnet, blev skænket i et Glas. Fiire Pund, afdunstede ved langsom Ild, gave 32 Gran af et bladtigt Sediment, som affatte sig til største Deelen paa Overfladen af Vandet, under Afunstningen, og faldt efter Haanden til Bunds. Af disse 32 Gran Bundfald lod sig alleene 3de Gran Saltvæsen ekstrahere, som var et mineralsk Alcali, smittet med lidet Jern; de øvrige 29 Gran befandtes ved Prøverne at være en Kalkjord.

## II. Dsekots Olfilde

Blev prøbet paa samme Maade, og følgende derved fundet:

Dsekots Olfilde.

1) Med en Suld Oplosning. Her satte sig ifkun en liden hvid Ekygge i Vandet, som den følgende Dag fandtes paa Bunden af Glasflet i et hyacynthfarvet Bundfald forandret, og det derover staaende Vand var ei klart.

2) Med Dvægsuld Oplosning. Man saae her ingen Forandring i Vandet at viise sig; men den følgende Dag fandt man dog et hvidagtigt Bundfald, som en Lomme høit i Glasflet havde overtrukket Glasflets Overflade.

3) Med Viinsteens-Olie. Blev ganske lidet uklart; den følgende Dag fandt man meget lidet af et hvidagtigt Bundfald, over hvilket Vandet stod klart.

4) Med Galabte-Pulver. Skedde ikke den mindste Forandring, hverken strax, eller den følgende Dag.

5) Med Biol-Syrup. Vandet var endnu den følgende Dag ganske blaaz; undtaget ved Overfladen begyndte det at blive lidet grønagtigt, og var Vandet der meere klart, end neden til.

6) Med Blodluud. Forholdt sig, som ved No. 3. med Viinsteens Olien, undtaget at man fandt ganske lidet af en Jery-Oker paa Bunden af Glasflet; som man allerede blev vaer i Glasfen, hvori dette Mineral-Band havde været giemt.

7. 8) Med begge Slags Salmiakgeist. Fandtes endogsaa Dagen derpaa ikke den mindste Forandring.

9) Med opløst Blye-Sukker. Her viiste sig strax en hvid malkagtig Ekygge, som holdt sig i Midten af Vandet, saa at Vandet oven over og under denne hvide Ekygge var ganske klart. Dagen derpaa fandt man noget hvidt Bundfald, og Vandet saae hvidt, malkagtigt, og ganske uklart ud.

10) Med opløst corrossivt Dvægsuld. Samme Dag saae man her ingen Forandring, og fandt Dagen derpaa intet af noget Bund-

Bundfald; men paa Bandet saae man en seerdagtig Hinde, som spillede med adskillige Farver.

11) Med figeret Salspeter. Her havde den følgende Dag sat sig ganske lidet til Bunds af et hvidt Bundfald, men det var neppe synligt, og Bandet klart.

12) Med Svovel-Opløsning. Faldt, ligesom ved forrige Brønd, en Svovelmælk til Bunds i Glasset.

Den syntes at have mindre af den skyggede Lufstyre end forrige, som maaskee har været meget overflødiger i Begyndelsen eller ser Fyldningen. Fjorte Pund evaporerte, gave 8 Gran Jernjord og 2 Gran ureen Kalkjord.

### III. Frodarheides Ølkilde

forholdt sig, som følger:

1) Med Sols-Opløsning. Bandet blev strax mælkagtigt; den følgende Dag havde dette hvide Bundfald forandret sin Farve til en mørk Purpur-Farve; men det var ikkun ganske lidet; det overstaaende Vand var klart.

2) Med Dvægsols Opløsning. Gav det et stærk orangegulvt Bundfald, hvilket, som en tnl Skygge, satte sig snart til Bunds. Den følgende Dag stod Bandet meget klart oven over; dette Bundfald saae meget artig ud; paa Bunden af Glasset syntes det at være mørkegulvt, og oven over dette mørkegule Lag noget lysere, og heele Bundfaldet, naar man betragtede Glasset rundt omkring, var fuldt ligesom med Arabiske Bogstaver paategnede, og Glasset indtil Halvdeelen spillede med de suulleste Farver.

3) Med Wiinsteens-Olie. Forholdt sig i alle Maader som ved Stadesstads Ølkilde, under samme Forsøg med Wiinsteens-Olie, er meldt, saavel samme Dag, som og Dagen derpaa.

4) Med Galæble-Pulver. Var ligesaa liigt med Stadesstads Brønd under samme Forsøg.

5) Med

5) Med Viol-Syrup. Her var Dagen derpaa dette blaa Vand oven til, næsten en Fingers Bredde, blevet grønt og meget klart, og Resten var endnu ganske blaa.

6) Med Blodluud. Lagde sig en liden hvidagtig Skygge til Bunds, som fandtes ogsaa den følgende Dag ligedan.

7) Med caustisk Salmiakgeist. Vandet bedækkedes her med en hvidagtig lys Skygge af en fire Liniers Tykkelse, som Dagen der paa havde lagt sig til Bunden af Glasfæt.

8) Salmiakgeist med Blinsteen bereedt. Saae man ingen Forandring; Vandet syntes at blive klart; men den følgende Dag fandt man dog et ganske lidet Bundsfald af hvidt Farve.

9) Oplost Blye-Sukker. Forholdte sig i alle Maader som Stadsstads Suurbønd under samme Forsøg med Blye-Sukker.

10) Med oplost corrosivt Kvægsølv. Blev usforandret, ligesom ved Stadsstads Suurbønd, og den følgende Dag vilste det sig i alle Maader liigt det samme.

11) Med figeret Salpeter. Forholdte det sig ogsaa ligesom Stadsstads Kilde under samme Forsøg. Ligesaa den følgende Dag.

12) Med Svovel-Oplosning. Faldt et temmelig stærkt Bundsfald, som Dagen efter fandtes at have sat sig godt til Bunds som en Svovelmælk.

Hadde megen Lustfyre. Tiire Pund af dette Vand, afdunstede, gav 66 Gran hvidt Bundsfald, hvoraf 52 Gran vare et reent Alkali minerale, og de øvrige 14 Gran alkaliske Jord. Hr. Professor Abildgaard slutter, at dette altsaa er bedre end Selzer-Vandet.

#### IV. Røde eller Røydemels Skilde.

1) Med Sølvs-Oplosning. Dette Vand forholdte sig ved dette Forsøg ganske liigt med Frodarheides-Bønd, og den følgende Dag vilste det sig i alle Maader liigt dermed.



2) Med Nvægselv-Opløsning. Blev aldeles usforandret, og den følgende Dag var neppe noget Spor af et Bundsald at see, men Vandet var meget klart.

3) Med Blye-Sukker. Her blev Vandet noget mælkagtigt, og havde den følgende Dag sat sig noget lidet af et hvidt Pulver paa Bunden af Glasset; Vandet var for Resten uklart, mælkagtigt.

4) Med caustisk Salmiakgeist. Vandet fik heraf strax en Farve som Champagne-Viin; den følgende Dag fandtes paa Bunden af Glasset et lidet Bundsald, som var meget let og ganske løseguult.

5) Med Galabte-Pulver. Her viiste sig strax en bleeg Purpurfarve; den følgende Dag var Vandet heelt igiennem farvet ganske mørke-violet, men der havde ei sat sig noget til Bunds; Vandet var meget meer saa tykt farvet, at man ei kunde see igiennem.

6) Med en Opløsning af Svovel-Lever med Lund-Salt tilberedt. Her sædedes en Deel Svovel-Mælk af en hvidgraae Farve.

Det havde i en Deel Flasker megen Luftshre og Svovellugt, og ved Afduunstningen gav 4 Pund 7 Gran Jern, men meget lidet Salsvæsen.

Herr Weber har ved disse 4 forskiellige Kilders Bände fundet dette besynderlige, at ingen af dem viiser synderlig Jernhalt, da dog disse fire Slags Bände ogsaa fandtes iblant dem, som den første Gang fra Jisland bleve bragte her til Staden; thi uagret man sandt, at Krukkerne og Flaskerne den Gang ei vare saa godt tilslukte, som nu sidste Gang, saa holdte dog den første Gang de aatte, som vare fra aatte forskiellige Kilder, allesammen Jern; Saa som de saavel med Blodluud, sædede et Berlinerblaae, som og med Galabte-Pulver fatte en Hoben purpurfarvet Bundsald, hvilket jeg denne Gang slet ikke har været i Stand til at bemærke. Og viiste disse fire Slags Bände den første Gang med Nvægselv-Opløsning en artig Vegetation: Ved at komme denne Nvægselv-Opløsning i Vandet, blev Vandet usforandret, ganske klart; men den følgende Dag saae man i tvende af

af dem paa Bunden af Glasset gaussse smaa Stierner, gaussse regu- laire med 6 Takker, som dog ogsaa vare store nok til, at man med blotte Øine kunde meget godt see dem; disse Stierner vare af Farve smukt citrongulde. I 2 af disse Bænde saae man paa Bunden af Glasset smaa Pusle, som meget lignede *Muscus corallinus*; Farven var, som de smaa Stierner, citrongul. I øvrigt viiste disse 4 Sorter Brønde sig den Gang meget liige med Pyemonters-Band. Et par Sorter havde megen Lighed med Spavaud, saa man ei kan tvivle paa, dersom disse Islandiske Suurbrønds-Bænde i den rette Tid, og med den behørig Forsigtighed paa Stedet fyldes, og for Luftens Virkning iagttages, at man jo da ei meer skal have nedigt, herester at betale de fra Tydske land kommende Suurbrønde saa dyre, som hidindtil er skeet, da nogle af disse Islandiske viiste sig langt kraftigere, som af auserne Prover kan sees, naar man prøberer de tydske derimod.

#### V. Den nye opfundne eller Ytre Skogernæs-Ølkilde.

Denne sidste overgif de foregaaende i alle Maader, ja, som jeg troer, vil den langt overgaae Pyemonters-Band i Henseende til sin medicinske Nytte. Den forholdt sig, som følger:

- 1) Med en Sols-Opløsning. Blev dette Band strax mælk-agtigt; følgende Dag fandt man et mærk hyacynthfarvet Dandsald.
- 2) Med Dvægsols Opløsning. Her faldt et hvidt Dandsald, som Dagen efter var blevet gullagtigt.
- 3) Med Wiinsteens-Ølie. Forandrede sig ei, dog var Båndet den følgende Dag noget uklart.
- 4) Med Galæble-Pulver. Kom strax en smuk Purpur-Farve frem, som den følgende Dag havde farvet Båndet heelt igiennem og meget stærk; men der laae ei noget paa Bunden af Glasset.
- 5) Med Bios-Syrup. Viiste sig strax den grønne Farve fra Båndets Overflade nedad; den næste Dag var  $\frac{2}{3}$  Deel af Båndet grønt, men det nederste paa Bunden af Glasset var endnu hlaat.

6) Med Blodslud. Vandet blev strax lyseblaat farvet; den næste Dag stod Vandet endnu saaledes blaat i Glasset, og havde ikk kun sat meget lidt blaaagtigt Pusser paa Bunden; men da jeg rørde Glasset, faldt den smukkeste blaa Farve, som lignede det beste Berlinerblaa, strax paa eengang til Bunds.

7) Med caustisk Salmiakgeist. Vlev Vandet strax olivenfarvet, som spillede lidt i det sorte; den følgende Dag sandtes et Bundsfald, som saae olivenfarvet ud, dog tilligemed noget graaagtigt. Vandet stord klart ovenover.

8) Med Salmiakgeist tillavet med Viinsteensalt. Forholdt sig næsten ligesom med næstforegaaende Forsøg; dog var Farven her ei saa stærk, og Vandet, som stode over Bundsfaldet, var Dagen efter uklart.

9) Med opløst Bly- og Sukker. Vandet blev strax mælkagtigt, den følgende Dag sandtes et hvidt Bundsfald, hvis Overflade var ligesom overtrukken med noget offeragtigt, Vandet var uklart.

10) Med corrosivt Kvægsølv. Skeede stet ingen Forandring, undtagen at Vandet den følgende Dag sandtes noget uklart.

11) Med figeret Salpeter. Forholder sig i alle Maader, som Forsøget oven for med Viinsteensolien.

12) Med opløst Svovel-Lever. Vandet blev strax meget tykt og mørkegraat; den følgende Dag havde der sat sig et stærkt Bundsfald af Svovelmælk. Paa Bunden var samme hvidt, og oven over dette hvide Lag var Resten af Bundsfaldet graat.

13) Med Vitriol-Syre. Udvikede sig den indsluttede Luft meget stærk, for Resten saae man ingen Forandring.

Dette Baud havde en angenem syrlig, dertil gelind, jernagtig Smag, noget efter mærkede man ogsaa noget beedsk, omendstønt ei ubehageligt. Lugten gav en fin noget flygtig Vitriol-Syre tilkiende. Naar Flasken blev ryster, og Droppen astaget, trængede Luften hæftigen ud af samme og brusede næsten som Champagne-Viin.

Af ovenansførte Forsøg, hvorefter man vel ei kan bestemme Bestanddeelenes Mængde, sees dog saa meget, at samme blive noget nær følgende:

- 1) Jern, som ikke er i saa ringe Mængde.
- 2) Noget Kalk-Jord.
- 3) Meere af Glaubers Sal mirabile.
- 4) Noget lidet Sal commune, og
- 5) En ubunden Vitriol-Syre, som endnu har sin geistige og spændige Kraft.

Og dette altsammen i større Quantitet end i Pyramonters-Bandet, hvilket sidste jeg ved disse Forsøg havde ved Haanden, for strax at giøre imodsatte Prøver dermed.

Det vilde i Særdeleshed være nødvendigt, at Mundingerne af de i Island befindlige Suurbrønde, som man agtede at giøre medicinsk Brug af, bleve saaledes forvarede, at den frie Lufts Virkning, saa meget uueligt, kunde holdes derfra; thi da et Suurbrønds-Band ifkun da er et godt Middel, naar den flygtige Vitriol- eller Svovelsyre endnu, som en virksom, sin og giennemtværgende Geist, ligesom svæver i Bandet, ubunden, og med de øvrige mineralske Metaller-Jorde og Saltarter endnu ei blandet; saa maae ogsaa af dens Dyd forsvinde, saasnart Luften frit kan virke paa deilige Brønde; thi da vilde de sig ei nyttigere, end enhver Vitriol-Opløsning blandet med et hvert simpelt Kildevand; den flygtige Vitriol-Geist bortdunster, og den grove Syre foreenes da med de øvrige mineralske Deele, som da enten giøre en gemeen Vitriol, eller et andet grovt Middelsalt.

Saavidt Hr. Livmedicus Nalkov.

Indholdet, naar det lignes med hvad man haver i andre Skrifter om forberedte Islandske Suurbrønds-Bande, vil lettelig kunne overtyde enhver, som besidder Kundskab om dette Slags Ting, at han, frem for alle vore foregaaende Lærde, endskjont uogle iblandt disse, endog paa adskillige Tider, have anvendt megen Slid herpaa) haver haft den Lykke, at bringe til Veie en ulig-

nelig fuldbornere Oplysning om disse Vandes nærelige Egenheder og egentlige Beskaffenhed, end man hidtil har vidst. Og dette er allerede særdeles vigtigt. Men endnu mere. Naar dette Slags Forsøg, efter det ypperlige Anlæg, som nu er gjort dertil, blive fortsatte, indtil man kan faae saa mange og sikke Erfaringer, at samme kunne give fuldstændige Slutninger om disse Vandes Nytte for Mennesker, til Sundhedens Vedligeholdelse eller Besordring, ser man endog herved aabnet en ønskelig Vej til den virkelig forlystende Udflugt, at Anvendelsen deraf i sin Tiid kunde blive eet iblant Midlelene, til at formindste den mærkelige Svækkelse paa Helbredet, og deraf flydende Forkorrelse og Tab af Livet selv, som Almuen ved Fiskerierne i Snaafellsnaß Syffel hidtil har været alt for meget udsat for, visselig til en stor Deel, som af Mangel paa Reenlighed, saa og ved den slette Diæt i Mad og Drikke, som de fleste Fiskeres daglige Levemaade medfører. Og hvor herlig en Sag var ikke denne, helst naar man betænker det store Folke-Tab, som herved er forarsaget i de fremfærne Læder, og som maae vedvare, saa længe ingen Anstalt derimod kan træffes. Det alleene synes at behøves, naar de nu saa hælbigen begyndte Forsøg om Saurbrønds Vandens Natur først vare her saavidt bragte til Ende, som erfærne Læger maatte agte fornødent, at da en lærd Mand, som tillige kiendte hvad der er skrevet om Omgangen med fremmede Sundheds Vandes Brug, udgav paa Islandsk en efter Almuens Begreb og Omstændigheder aspasset Underviisning om, hvorledes disse Vaude best og nyttigst kunde bruges der i Landet. Og herom kan endog have des vissere Haab, da denne Materie useilbarlig vil være at regne iblant dem, om hvilke den Instruction, som blev udsædiget for Landphysicaten i Island, den Tiid samme blev stiftet, og som i dette Stykke ventelig ligeledes vedbliver for Fremtiden, haver paalagt Landphysicus at udgive Underretninger til Naturlyndighedens Udbredelse og Indbyggernes Oplysning deri, (see Udtoget af Deo, Regi, & patriæ, pag. 304.) E.

\*

\*

\*

## §. 135.

Glæsebæ og  
tilhørende  
Anner-Sogn:  
ne.

Men for at komme til Eynet igien, da ligger Glæsebæ-Sogn paa den vestlige Side af Desfiorden, støder mod Sønden til Graf-negils-Sogn, og har Annexet Løymannshlid i S. B. men Nodruvalle-Sogn paa Nord-Siden, og indsluttes neden til af de 2 Elver Gleraae og Hørgaae. Glæsebæ-Sogn bestaaer for den

den største Deel af mavre, tørre, og steenede Landstrækninger eller Udmarker, men derhos, i Forhold til hine, af græsrigere Tune eller Hiemmemarker, som dog mangle Vand paa sine Steder, hvilken Mangel mange, ved smaa Vandledninginger eller Aflob fra Fjeld-Siderne, have søgt at afhjælpe, og det med Nytte, hvilket er desto roesværdigere, som jeg ifkun paa faa Steder er bleven saadan Omhyggelighed vaer, uagtet den allevegne vilde gavne meget, hvor Tunene ere tørkændte. Kort fra Præstegaarden Glæsebæ lobe ind i det faste Land nogle Loon eller Damme af Soevand, oven for hvilke Ederfuglen om Foraaret bygger sit Rede, hvilket er rart at treffe paa andre Steder, da den gierne, i saa Fald, holder sig til omslodte Der og Holme. Løgmanshlieds Annex-Kirkens Sogn grændser mod Syd-Siden til Gleraaedalen, men mod Nord til Hoved-Sognet Glæsebæ, og indbesatter den største Deel af Kræklingshlieden, som er tæt beboet, og kan regnes iblant de frugtbarste Egne paa Græs, med Lyng og Fjelddræpe (*Betula nana*) imellem. Hlieden, som tildeels er tør, deels fugtig, giver baade Faar og Hornkvæg rigelig Underholdning. Vandet synes og der maagelig at kunne afleedes. Det 3die Sogn, eller Svalbards Annex, der, ligesom det næst foregaaende, horer til Glæsebæ, grændser til Laufaas Præstefald, og Raupangs Annex-Sogn, ligger altsaa langs med Fjorden paa den østlige Side, og bestaaer af en maadelig frugtbar Fjeld-Side, som dog ligesuldt synes vel skikket til Faare-Avling. Fjeldgræs samles paa Badleheeden. I øvrigt ligge de 3 Sogne, Laufaas, Søfde, og Annexet Grytebæke, alle langs med, ud efter, og østen for Østfjorden, strækende sig fra Svalbards Annex, forbi den saakaldte Latrestrand, til Giogretaen, og bestaae af en Egn, som paa sine Steder er tem-

Laufaas,  
Søfde og  
Grytebæke  
Sogne.

320 5. St. Østfjords- eller Både-Syffel.

melig græsrig og tør, men paa andre besat med Høie, samt maver og sumpig, fra hvilken sidste Uleilighed den dog kunde magelig be-  
fries. Sniofkaalen falder ud i Søen fort fra Gaarden Laufaas. Paa Flatsedals- Sieldene samles Sieldegræs, men Vidvigs-  
skard og Skardsdalen bruges til Afret.

§. 136.

Endelig staaer tilbage, forend jeg ganske forlader Landstræk-  
ningen i Østfjorden, at anføre det, som mig blev berettet af be-  
kiente Folk om Den Grimse, der tildeels horer til Munkehver-  
aae-Kloster, og deels til Nodruvalle, og altsaa i Henseende til  
Handelen, til Østfjords District, uagtet Beboerne dog oftere søge  
Husevigs Handelssted for Bequemhedens Skyld. Den ligger, som  
sees af Land-Kartet,  $11\frac{1}{2}$  Mil omtrent i N. til S. fra Högres-  
taaen eller Reyneæsset til Soes, hen ved 9 Mile fra Daletaaen  
eller Gliothornet i N. O., og 21 Mile fra Østfjords Handels-  
sted, men 16 fra Husevig. I Længden holdes den for at være  
1800 Favne, men 900 i Bredden. Een af Stedets forrige Præ-  
ster, ved Navn Gudmund Erlendsen, har i et Skialdedigt, Di-  
vidsrimur kaldet, omstændeligen beskrevet Den, men samme Digt  
var ikke at faae. For omtrent 50 til 60 Aar siden, skal Den have  
havt 11 beboede Gaarde, hvorpaa magelig kunde holdes 24 Mal-  
kekoer, og forholdsmaessig ligesaa mange Faar, men nu ere tvende  
af disse Gaarde odelagte, samt de 9, der endnu beboes af 10 Bøns-  
der, saaledes forværedde, og komne tilbage, at derpaa ikke hol-  
des flere end 3 Koer, og omtrent 80 Faar, hvilket fornemmelig  
kommer deraf, at Hjemmemarkerne aldrig, eller meget sielden, gød-  
des, hvilket dog høilighen behøves, da Den for den største Deel skal  
bestaae af tør Engbund. Foruden foroinmældte Creature holdes

een



een Hest paa Stedet, der virkelig for dens angivne Alders Skjyd af meer end 30 Aar kunde paa en vis Maade agtes som et Slags Antiquitat. Om at holde Tyr kunde Beboerne, efter Beretning, ikke altid blive eenige, og dette forvolder, foruden andre Aarsager, Hornqvægets Formindskelse, samt deraf flydende Mangel paa Gjødning. Tørene eller Hiemmemarkerne skal tilforn have været forsynde med Gierder, men samme siges nu ganske at være forfaldne. Mandfolkene paa denne De have den Roes, at de ere stærke og fore af Lemmer, uen det gaaer med Menneskene som det gaaer med Næringerne, at ligesom disse aftage, saa forknyttes og hines Styrke, og Mængden aftager, helst naar særdeles Aarsager, saasom Soes Skade og deraf flydende Folketab, stode dertil, hvilket ikke skal være noget rart paa Grimsøe. Fremmede, som komme ud til Den fra det faste Land, og opholde sig der i nogen Tid, blive gjerne befængte af en Sygdom, som man kalder Vand- eller Vatterfot, Svagheder. der bryder ud med store Saar og Bylder over heele Kroppen, og forandres siden, om de blive længe paa Stedet, til en Art af Speddalskhed, med hvilken de dog, inden de døe, kunne trækkes i 12 til 16 Aar, men de indfodde saavelsom Præsterne, endskiont ikke indfodde, slippe, efter Beretning, frie for denne Sygdom, ligesom og de, der strap fra Begyndelsen daglig drikke kaagt Theevand, og spiise frisk Skeerret, men ikke suur Mad, som sædvanlig pleier at skee. Vandet, som springer ud af 3de Linder eller Rildevæld, meenes ellers i sig selv ikke at være usundt, naar man alleene passede paa at holde Brøndene behorigen reene. Faaremog, Drivetømmer, og Tang bruges til Brændsel. Naar ingen Hunde bleve holdte paa Den, og man toed være at fange Vderfuglen med Snarer, troer man vist, at samme inden en kort Tid vilde faae Lyst til at

Ægvar og  
Fuglefangst.

bygge der sit Rede. Lundefangsten giver nogen Nytte. Man har og i forrige Tider siget, eller faret ned i det store Bierg, som ligger paa den østlige Side af Den, efter Svartfugle- og Filing-Æg, samt deres Unger, og bekostet til den Ende, med samlede Kræfter, en Fæste af Huuder; men siden Vedkommende ei længer kunde blive eenige derom, bruges nu ikkun smaa og usle Haandsfæster, ligesom nogle og alleene lade sig noie med at opsænke de Fugle ved Strandkanten, som styre ned ved Ovenfaldet, eller de Steene, som Bierget kaster fra sig. Filingen (*Procellaria*) som er hvid paa Bugen, men blakket paa Vingerne samt Ryggen, og outrent saa stor, som en Maage, er deri besynderlig, at den haver ligesom en Forbygning paa Næbbet, hvorigiennem den spyer Tran. Fuglen lægger kun eet Æg, og naar det skeer, at baade Hannen og Hunnen tillige blive dræbte, da indfinder sig dog en fremmed Filing og klækker Ægget ud. Man holder det, iblant Deboerne, for Epyverie, om euten Sigemanden, eller en anden, borttager Filingens Æg, hvilket kommer deraf, at der er større Fordeel ved Ungerne, end der er ved Æggene, naar hine maae tilvoxe, indtil de fanges paa en vis Tid i August-Maaned, da de ere meget feede. Fuglens Hov ved spises ikke, fordi naar den spyer Traanen, og noget af den Materie kommer paa den bare Haand, da efterlader den sig en Vlegne, hvilket agtes som et Tegn til, at Hovedet er forgiftigt. Grimsoen berettes at have tvende, temmelig sikke, Landinger, som vende imod Sydvest og Sønder, nemlig Sandvig og Grenevig. Foran ved den første iser kaste Hollænderne Anker paa 15 til 20 Favne Vand, men lætte igien og gaae til Søes, naar det mærkes, at Paa-lands-Vinde ville blæse noget stærk. Sysselmandene skal tilførn aarlig have holdt Ting paa Den, for at høve de Kongelige Skat-

Landinger og  
Ankerplads.

ter,

ter, hvilke dens Bønder, saavelsom andre, yde; men siden i nogen Tid blev Tinget holdt af tvende eedsoorne Bønder. Endelig holdes der nu hverken Ting af Sysselmand eller Bønder, og de første siges ikke at være i langfommelig Tiid komne paa Den, men at have ladet sig tilbringe, hvad dem tilkom, af Deboerne. Hvad Fiskeriet, Fiskemeedene og Fiskearterne angaaer, da skal Fiskeriet ofte lykkes meget vel, efterdi Fiskemeedene ligge allevegne nær og fjer omkring Den, hvorpaa Torst, Hellefyndre, Zitlinger, Langer, Koffer og Kuller, samt Haakall i Mængde opholder sig, fast det heele Aar igiennem. Rundemaver besøge og Den, men bliveielden fangede. Om Foraaret fare endnu nogle fra Ø-fjorden, endskjønt ikke nær saa mange, som i forrige Tider, ud til Den, for at fiske, ligesom og Deboerne, saa længe de havde større Vaade, flittig besøgte Landbonden, omstudsede deres Fiskevarer med Landmandens Varer, og droge siden hjem igien. Af Sælhundederes reete Hiem, ventelig fornedelest Mangel af Eye, samt at de kunne være meer sikke ved Kolbeinsøen, eller Neventkinten, som ligger 12 Islandske Søemile norden for Grimsøen, hvor man dog fordtum har faret ud paa Ottaringer om Foraaret, for at samle Duun og fange Sælhundederne. Den sidste der gjorde saadant Tog til Kolbeinsøen, var en Bønde paa Grimsøe, navnlig Jon Scolpe, der fik dette Vinavn deraf, at han opreiste en Stolpe eller Stage 20 Alne lang, førend han reiste fra Grimsøen, og hængde derpaa en Stump af hvide Badmel, som skulde tiene ham til Bartegn eller Beviisfer, til at finde Den igien. Hollænderne meenes ellers at betiene sig af de

Fordeele som falde ved Mevenkinten. I øvrigt har man af Narfag at troe, at det iblant andet vilde blive nyttigt ei alleene for Grimsøen, at Fugleskakerne, som bruges ved Drangoen, bleve ogsaa der bragte i Brug, men og for Fiskeriet og Handelen, at saavel Fisker- som Transport-Vaadene bleve bygte større. Over Næringsens Tilstand paa Ven-klagede man ikke ret meget, men alleene over Mangel paa Præst, i der den da værende, som en Mand i sit gode Nar, sagdes at være Sengeliggende. Handelsstedernes Fraliggende maae og nødvendig reykke disse Deboer, hvilken Uleilighed dog kunde afværges, ved at lade en Hufferet løbe derhen, for at tilbringe Indbyggerne hvad de behøvede, og igjen at modtage deres Varer.

## 2. Afdeeling om Jordbruget.

§. 137.

Jordbrugets Tilstand i Almindelighed syntes i Øsfiords-Syffel at have et Slags Fortrin frem for paa andre Steder, deels fordi Eggen hist og her er af Naturen noget jævner, deels og for Euenes Skyld, saavidt samme, baade ved Tilførsel af Vand, saa og ved Gødning, uagtet man dog anvender meget af den sidste usforsigtig, maae agtes for at være bæder røgtede; Ikke destomindre ere dog Mangel paa Gierder, overflodigt Vand, hvor Eggen er lavtænde, saavelsom Tuerne, saadanne Mangler, som heel meget hindre Landbruget i dette Herred, hvilket dog ligesaa vel der, som i Skagefiorden, useilbarlig bør ansees for den væsentligste Næringsveie, som endog tydelig kan sees deraf, at der, for Exempel, i 10 Nar, fra

1767 til 1777 at regne, ikke er blevet udfibet fra Desforden, af Torfisk, mere end 2 Skpd. 3 Lpd. 12 Pd., og fra Hofsoos intet af dette Slags, men alleene  $76\frac{1}{2}$  Tonde Torf, og  $212\frac{1}{2}$  Tonde Eran, hvilket ikke vil have meget beriget disse Herreders Indbyggere, og allermindst dem, der boe langt fra Soekanten, som dog af og til ligge og flakke paa Fiskerie. Egesaa lidet kan jeg see, at Desfordens Beboere kunne finde Regning ved, at hente Fisk til Huusbrug fra Sonderlandet, over de lange og besværlige Fjeldveie. Men alt dette lader jeg gjerne komme an paa de Kyndigeres Dom. Nok at mig synes, at en Landmand bør være Landmand, og en Fisker Fisker, eller med andre Ord, at den Bonde, som søger læsger fra sin Boepæl, end saaledes, at han Morgen og Aften, Vinter og Sommer, magelig kan komme til og fra sin Baad, og altsaa altid imellemstunder see til med i sit Huus, han bør ikke være Fisker, da han aldrig kan vente nogen varig Fordeel af denne Næringsring; Egesom tværtimod en Fisker, naar han vil handle i Overensstemmelse med sin Nærings Natur, slet ikke bør have med Landvæsen at gjøre, uden i det høieste holde en Koe eller saa omtrent, men boe tæt ved Soekanten, og i øvrigt kiøbe alt hvad han behøver, af Landmanden, for sin Fangst af Soen. Man forestille sig alleene hvad Tids der gaaer med for en Landbonde, som søger Fiskerie 4 til 5 og flere Miile fra sit Hiem, paa Reisen ud til Fiskeværerne, og hvilken Ubished han svæver i, naar Reisen er giort, om Veirliget vil soie og Fisken vil viise sig paa Meedene, samt hvad Tab og Sinkelse deraf flyder for Landnæringsen, naar en saadan Reise, som ofte medtager 14 og flere Dage, gøres forgieves. En Fisker derimod, som boer lige ved Soekanten, og kan passe alle Leiligheder, er aldrig underkastet nær saa stor Fare. Dette Slags

Norden i begge disse Røinger troer jeg at have giort den største Skade i Fjeland i de senere Tider, og især Fiskeriets uafpassede Sogning iblant andre Aarsager at have gvalet Landvæsenets Drift, uden dog at have sønnet Umagen i det Forhold som Landbruget kunde have giort, naar dette havde været behørigen drevet. Denne Sag synes vigtig endog for Fiskerierne selv; thi naar Landbruget er, hvilket fast er at frygte, saaledes forfaldet, at det ikke meer kan levne de fornødne Landvarer til deres Fortsættelse, er det ikke mueligt at de kunne bestaae. Hvad mig er forekommet, Havedyrkningen vedkommende, har jeg, da Exemplerne derpaa vare temmelig mange, holdt for bekvemhest at antegne ved hvert Sted især, for ikke alst for ofte at igientage de samme Steders Navne.

§. 138.

De odelagte Gaarde, som jeg har kundet opdage i Desfiords-Syssel, ere disse følgende:

Kirke-Sogne.	No.	De Gaardes Navne.	Aarstall.	Deiendte Odelagges Aarsager.
Zvannøre.	1	Keyderaae paa Siglenæsset	1747.	***
	2	Nelavig i Hiedinsfiorden	" " "	**
	3	Valva, Hialeie til Bil	" " "	***
	4	Sandvælle	" " "	**
	5	Kvokstale, Hialeie til Siglenæs	" " "	**
	6	Brandehus	1744.	***
	7	Glømbæ	" " "	**
	8	Skutaar, Hialeie til Haaore	1714, 20.	odelagt af Snees og Steens Skreed
	9	Zolssteck	1717. 1707.	***
	10	Vesiatot	1707.	**

Kirke- Sogne.	No.	Ode Gaardes Navne.	Aarstall.	Bekjendte Odelagsgælf. Aarsager.
	11	Zaakot	1707.	***
	12	Minnehøjsu	" " "	" * Bides ikke til visse om har været beboet, eller ikkun brugt til Sæter.
	13	Sælkot	1710; 20.	odelagt af Steen- og Snees Skreed )
	14	Mysdruvælle, hørens de til Amaas	1755.	***
	15	Brunekot, Hialeie til Vik	" " "	overvældet af Snees )
	16	Geirhildarstade	" " "	omkaster af Hiedinsfiords- aaen, men kunde forflyt- tes ***
	17	Grundarkot, Hial. til Vainsende	" " "	forladt formedelst samme Aarsag som No. 15. )
	18	Zvannadale	" " "	odelagt formedelst tilgiæn- gelighed fra Stranden, men har dog en Mængde Græs ***
Oviabeck.	19	Nyrelon, Hialeie til Brimnas	1707.	**
	20	Sandkirke	" " "	odelagt ved Flyve-Sand )
	21	Neskor, i Bustar- brecke Marker	" " "	at Gaardene fra No. 21 til
	22	Zallfridestade	" " "	25 maatte være odelagte for meget længe siden, ja vel i den
	23	Zallfridestade minne	" " "	sorte Pest i 1402, vare alle ee- nige om, men om de kunde
	24	Zallfridestade yere	" " "	fortiene at beboes igjen eller
	25	Endnu et Kor eller Huusmands- Plads af samme Navn	" " "	ikke, derom saldt ulige Mee- ninger.
	26	Reykekor, Hialeie til Reykium	1727.	***
	27	Bæckekot	" " "	**



Kirke-Sogne.	No.	De Gaardes Navne.	Markst.	Befiendte Odelaggefs. Markager.
	28	Thufnevelle, hvor Præstegaarden til- sorn skal have staaet	" " "	" " "
	29	Zåafot, Hialeie til Præstegaarden Dvia- beck	" " "	odelagt ved Fjeldsfreed *
	30	Zringvær	1721.	odelagt ved Steensfred *
	31	Steggiabreckefot	" " "	fortadt af samme Markag som de foregaaende )
	32	Oobreckefot	" " "	omfattet af Sneer, men bor forflyttes ligesom No. 30 og 31.
	33	Ntreaae, Hialeie til Gunnofsaae	" " "	)
Upse	"	" " " " " "	" " "	
Tisn og Urdum.	34	Blængs eller Blængsgerde, i Tu- net hos Gaarden Grund	" " "	meenes i forrige Tider 'at have tiemt til Tralleboe- tig * *
	35	Bækedal	" " "	meenes at have været be- boet, men bruges nu til Beeteland.
	36	Nidbæ eller Teig, saaledes benævnt af Teigsfjeldet (Svarfd. Saaa)	" " "	odelagt ved Fjeldsfreed *
	37	Vifitatade, horer en- ten til Holum eller No- druvalls Kloster	" " "	omvæltet af Sneesfred *

Kirke-Sogne.	No.	2de Gaardes Navne.	Karstall.	Bekjendte Odelæggers Navne.
	38	Skriftstade, tilhørende Urde Kirke	* * *	odelagt i Biskop Gudsbrands Tid ved et 300 Favne bredt Fjeldsfrøed; Gaarden var fordum 20 Hundrede i Dyrhed, med 1 Hundr. Landf. og 6 Qvilder, og er agtes i Hensigt til Uomarke vel beboelig, men maatte dog forstyrres.
	39	Thveraaefor, Holum Bispeskol tilhørende	* * *	* * * naar Vandet seedes nærmer til Gaarden.
	40	Tungefor, Hialeie til Tungefell	* * *	**
	41	Kringle	* * *	)
	42	Krakustade	* * *	***
Vallne.	43	Thveraaefor, hørende til Kongstade	1707.	***
	44	Stafu, nærmest ved Skidedals Afret	* * *	***
	45	Villinge eller Sævardstade, i Hniuks hild	* * *	***
Større Aæstfog.	46	Thorhallefor, meenes tilforn at have været Præstegaard	1402.	***
	47	Sævardstade	* * *	***
	48	Svatastader, paa Risen	* * *	**
	49	Midbæ, ibid.	* * *	**
Nødruvælle, Kloster.	50	Jlagildal	* * *	forladt formed Fjeldsfrøed*
	51	Ulfarfor	* * *	* * * * * * *
	52	Lambafor, i Fagre hilden, ventelig hørende til Auddreffe	1720, 25.	* * * * * * *

Kirke Sogne.	No.	Øde Gaardes Navne.	Kartstall.	Bekjendte Ødelægges-Marsager.
Mørkaae.	53	Lirlagvotgerde, paa Thelemarken	1707.	**
	54	Ridegerde	1707.	)
	55	Gunnerstade	1727.	***
	56	Kåragerde, Hialeie til Mørkaae	1737: 47.	***
	57	Øddstade	1762.	)
	58	Hallfridastade	1762.	)
	59	Hallfridastadefor (S. 130.)	1762.	) med mindre maaskee, om alle foregaaende 3 Gaarde bleve flyttede.
Bøtsaae og Bæke. Saurbæ.	60	Steinstadegerde	1767.	***
	61	Sleidvargardsfor	1707.	***
	62	Steinagerde, Hial. til Silsaae	1707.	**
	63	Gullbrekfor eller Gulltunga	” ” ”	)
	64	Kieppsteig, Hialeie til Dr. G. Saurbæ	” ” ”	***
	65	Hsgardar	” ” ”	)
	66	Skirgerde	” ” ”	**
67	Darmhage	1707.	*** om der kunde have Bænd.	
Mille- gaard og Sole.	68	Vallnæfor	1712: 21.	***
	69	Mæleflossel, for- dum en temmelig stor Gaard	1707.	***
	70	Solegerde, Hialeie til Millegaard	” ” ”	***
	71	Kringle	1707.	***
	72	Gantæs, begge Hial. til Holum	1707.	**
	73	Solefor	” ” ”	***

Kirke-Sogne.	No.	2de Gaardes Navne.	Karékall.	Bekjendte Ddelæggels-Karjager.
Grund og Nødru- fell.	74	Agnestade	” ” ”	fordærvede af Desfordes- aaen *
	75	Vidernes	” ” ”	ligeleedes *
Munke- thveraaes Kloster.	76	Uppfaler, ved Almen- ningen	” ” ”	overvældet af Fjeldskreed
	77	Borgarhol, Hialeie til Klosteret	1773.	***
	78	Dadagerde, ligelee- des Hialeie til Munke- thveraae	1707.	***
	79	Glumstade	” ” ”	nedstunken i Moradser D
Srafnegil og Raup- ang.	80	Teitsagerde	” ” ”	*
	81	Imbugerde	” ” ”	D
	82	Zamragerde	” ” ”	***
	83	Gardagerde	” ” ”	***
	84	Grænutopter	” ” ”	**
Glæsebe, Svalbard og Løge- mansblid. Laufaas.	85	Brennehol	1737.	fattes Vand D
	86	Uppfale	1747.	***
	87	Brandagerde	1707.	***
		” ” ” ” ” ”	” ” ”	
Sofde og Gryteb. Grimsøe.	88	Kringle	” ” ”	**
	89	Aratopt	” ” ”	***
	90	Oddnyartopter	” ” ”	***

## §. 139.

Af foregaaende Liste, som endog maaskee mangler noget i det Bygningss-  
fulde Tall, kan noksom mærkes, at det liden Stykke Land, som Evne.  
Bade, Syffel indbefatter, imod andre Herreder at regne, ikke  
heller er sluppet frie for at have tabt noget af dets indvortes Stykke,  
som enhver vel dyrket Gaard med dens Opfidder uden Tvil bør  
kaldes. Noget kunde det vist have lindret Præstestændens fattige

Omstændigheder, noget understøttet offentlige Udgifter, og meget hjulpet til at drive Næringerne bæder baade til Lands og Vand, om alle disse Baaninger havde indtil nu været vel besatte. Men hvortleedes, og af hvad Vone skulle de vel oprejses igien? Strandskanten i det ganske Herred var bar for Drivetonner, da jeg reiste der forbi. Men lad den end ikke være det alletider; lad Siglenæffer, Zedinsfjords og Bøggestadesandene, samt Rissen, og Latrestranden blive deelagtige, om ikke aarlig, saa dog nu og da, efter Beretning, i nogle saa Stykker; disse medgaae snart endog til Baade-Bygningen. Herredet haver og fast ingen Birke-Skove. Og hvilken Tilflugt har det da tilovers uden Østfjords Handelssted? men hvilken Product kan vel i Priisen veie op imod Sommeret, saalænge ikkun saa lidt af Fisk og Tran (S. 137.) kan leveres til Handel, fra det som den daglige Huusholdning udtræver. Af Fållig kan ei heller udbringes nogen Mængde, saa længe Gaarene ikke yngle op igien. Der er ellers en Sandhed, at Trangen til, og Mangelen paa Sommer-er virkelig saa stor, helst paa disse Kanter, at den næsten synes at kunne forud spaae, ikke alleene at nye Gaarders Opbyggelse maae sættes til Side, samt Næringerne standses, men og at de gamle Gaarde, ja Kirkerne med, maae forfalde efter Haanden, ikke at nævne de paabudne nye Gaardhuses Opræisning, med mindre der findes Udveie til at forhverve og formeere det Slags Producter, hvis Priiser staae i nogenleedes Ligevægt med Sommerets. Angaaende Zavedyrkningen i Almindelighed fra Østfjorden til Biogretaaen, da var vel det, som vorede i de paa denne Strækning opregnede Haver, ikkun af ringe Betydning; ikke desto mindre synes dog Dyrkningen af Raal snarere at ville kunne komme der i Brug, end Osten og Vesten for, og det

[Havedyr-  
ningens  
Fremgang.]

især formedesst at Nordlændernes Tænkemaade lader til at være meer boielig, og levende, end hine, og altsaa snarere at kunne tage imod Forandringer. *Atriplex hortensis*, med sine saadne og solvfarvede Blade, hvis Groe havde været iblant Kaaletens, fiklede man ellers meget for paa nogle Steder, frem for andre af de unge Spiirer, i Tanke at denne Urt, da den havde noget tillokkende for Diet, var den rette Kaal, uaget den dog er et skadligt Ukrud, hvoraf man mærkede, at her fattes Undervisning og Ovelse, skont ikke altid Billie. Til Forsøg i Agerdyrkning synes Desforden, især oven for Enden, at være endnu bader skikket, end Skagefiorden, efterdi Grunden, midt imellem Fjeld-Siden og Elven, er temmelig tør og derhos ikke maver. Men hvad skal man sige om dette Slags Forsøg, saa længe de andre vissere Næringer, saasom Fiskerie, Gaare- og Hornqvæg-Avling, ikke drives anderledes end saa, at den store Strækning imellem Cap de Nord og Keinenæsset ikkun har frembragt eller frembringer aarlig til Udforse af alle Sorter 3 maadelige Skibsladninger, af alt det meget, som Egnens Beskaffenhed baade til Søes og Lands kunde efter det forudsagte give Velighed til at bringe tilveie.

Agerdyr-  
ning.

### 3. Afdeeling om Fiskerierne.

§. 140.

Uf egentlige Fiskeleier i Desfords-Syssel forekomme a) Siglenæs <sup>Fiskevær og</sup> (S. 123.), som har 2de sikke Landinger, nemlig Nord- og Sø- <sup>Landinger.</sup> der-Kroen, een paa hver Side af Næsset, med en smal Møstrust eller Rev imellem, over hvilket en Baad magelig kan trækkes, saa

at naar det hænder sig, at man ikke kan komme ud fra den eenes Landing, kommer man dog ud fra den anden, uden synderlig Sineselse. Til bemælte Siglenæs, som ei alleene i Hensigt til Overflodighed af Mol, men og til alle andre behovende Bequemmeligheder, synes vel skicket til Fiskeleie, søge Indbyggerne fra Urskogstranden, Svarfadedalen, og Olasfiorden om Foraaret, dog ikke egentlig for det smaa Fiskeris Skyld, men meest for desto bæder at kunne drive Haakaldefangsten, paa Meedene foran ved samme, hvor dette Slags Fisk berettes at opholde sig næsten bestandig. Landingerne ved den østlige Side af Næsset ere heel maadelige, Juløvigen undtagen, hvor man søger hen i visse paakommende Tilsælde. b) Er et Fiskevær i Sedinsfiorden kaldet Vik, og forsynet med tilstrækkelig Mol til Klippfiskefæring, samt trygge Landinger om Foraaret, men ikke om Esterhøsten, formedelst den paa den Tid indfaldende svære Brænding. Dette besøge Lærestandens, Øsfiordens, og undertiden Svarfadedalens Beboere, naar Fisken ikke nærmer sig til deres Grændser. c) Tiener Olasfiorden, eller det saakaldte Olasfiordshorn, baade Beboerne selv og deres Naaboer til samme Slags Brug, da Landingen er sikker, Mol i Mængde paa Stedet, og Fiskerie i Nærheden, hvortil kommer at Sirdalsvaagene under Landsende, eller Zvanndalebjergget, hvor ingen trygge Landinger ellers befindes, ere ligesom befikkede af Naturen til Hvilested i Nødsfald for de trætte Fiskere, ikke mindre end Mulvaagene under, eller ved den østlige Side af, Olasfiordsmulden, som bedækkes af smaa Klippeflaer foran, for dem, som roe ud fra Upsestranden, hvilket er en Lykke, da Fiskerne i vidrigt Fald ofte maatte sættes i største Fare. d) Søge nogle faa om Foraaret til Upsefrogen og Kallønstene, inderst paa Upsestranden, hvor vel  
fin



3. Afd. S. 140. Fiskevær. S. 141. Fiskemeed. 335

findes Mol i Mængde, men ikke meget bødre Landinger end i Sausdenæovigen og ved Lambestærene, skiont den første dog skal have noget Fortrin, ligesom den saakaldte Bøggvestadefand for den igien, hvorhen de, der boe i Svarfadedalen, meest søge om Foraaret. Endelig e) ligger paa den østlige Side af Desforden, og i Grytebacke-Sogn, et Fiskeleie kaldet Larrum, som skal kun have en maadelig Vanding, ligesom der og ikke findes flere af nogen Vigtighed, imellem samme og Siggrætaen, Siggrævaagen undtagen, som man betiener sig af i ondt Veir, naar Vin den staaer fra Landet, men ikke i det modsatte Tilfælde.

§. 141.

Jeg har tilforn (S. 115.) søgt at give saa tydelig Efterretning som mueligt om alle de fordeelagtigste og visseste Fiskemeed i, eller <sup>Fiske-og-Haafalle-Meed.</sup> omkring Kysten af forbeholdte 4 Herreder, i Haab om tilsidt at kunne forskaffe Overbevisning om, at samme, saavidt de høre til de 3 sidste, ei alleene kunne kaldes Meed, men og fortiene at bære Navn af en ordenelig Fiskebank, der strækker sig, som for er nævnt, til Fliothornet, og siden derfra igien til Siggrætaen eller Repnæstet, hvilket deels sluttes af Vandets Dybde, deels af Fiskens Opholds-Tid, og deels af Ravnens Overeensstemmelse, med de forrige Herreders, vesten for eller foran ved Siglænæstet, hvor man endnu treffer Ravnet paa samme slags Meed, forandret til Siglænæbrun, som der ligger 2 til 3 Mil fra Landet, med 60 til 90 Favne dybt Vand omtrent, som foran ved Fliotene. Leyren og Laufaarsdulen berettes at være næsten af samme Beskaffenhed som Siglænæbrun; men Mided, eller, som det af andre kaldtes, Brunamid, beliggende  $\frac{1}{2}$  Mil fra de forrige, skal bestaae, især paa den vestlige Side, af en steil Klippe noget nær

### 336 5. St. Defjords- eller Badle-Syssel.

26 Favne i Bredden, og  $\frac{1}{2}$  Islandsk Mil i Længden, hvor Vandet midt paa siges at være 30, men ved Siden, eller omkring, 50 til 60 Favne dybt. Paa denne siden Mæt iser, forsikrede man, at Fiskerie af Torsk, Helleflyndre, og Haakalle, fast aldrig slog ganske feil, hvorhos tillige blev fortaalt, at man ofte saagede der Fisk med blodige Finner, samt Haakalle-Hunner, som viiste tydelige Kiendetegn til, at de nyelig vare blevne fiske ved deres Unger eller Foster. Foran ved Hedins og Olasfiordene, samt Svarfadedalen, ligge Fiske- og Haakalle-Meedene Kølufiall, Zunkafiall, Zafsmid, Skjærd og Samre 2 til 3 Mile fra Landet, item Bleckill, med 50 til 100 Favne dybt Vand, og siden længer imod Østen Zialle, Smålet, Kiplar og Latrefand, alle med ulige dybt Vand og især det sidste.

S. 142.

Saltvands  
Fiskeriets  
Tilstand.

Foran ved Sigle, Hedins og Olasfiordene, saavelsom Svarfadedalen, og paa Latremeedene, berettede man, at alle de forberømte Fiskearter indfandt sig sædvanlig i April-Maaned, og forbleve der til October eller November og undertiden til December-Maaneds Udgang, Langeslægten som oftest undtagen, men derimod Haakallen i aller største Mængde, hvoraf følger at dens Fangst, ved alle givne Leiligheder, og især om man lægger Haand paa at anlægge her ordentlige Fiskevær, fornemmelig bør have i Sigte. Paa eller uden for Siglefiorden bruges ikke, eller kunne bruges, Liiner formedelst den af Graun eller Lava bestaaende Bund, da Anglerne hafte faste deri, og længt mindre Torskegarn, men i Hedins og især i Olasfiorden betiener man sig af det første Slags Meedsfab, skjønt ikkun til at sætte ud-medens man er tilstede, fordi man ikke tør lade det blive liggende, og Drage bort, medens Fisken paa

paa nye bider paa, hvilket skeer paa Bessfiordene, da Eiirerne, naar andet skeedde, staae fare for at tabes, formedelst Haakallenes Overlast. Haandsnorer ere brugelige, ei alleene paa nysbemaeldte Steder, men og tillige i Svarfadedalen, Østfiorden selv, og paa Latrestranden, ligesom Eiirer især anvendes med Nytte af de sidste Steders Beboere fornemmelig om Esierhøsten, naar Fiske nærmer sig meest til Landet, og løber ind paa Østfiorden, hvor den fanges allevegne omkring Rissen, men dog meest paa dens østlige Side, og ud efter Risses-Revet, som meenes at løbe forbi Grøfs-Flæret, og stode til forbemaeldte Brunemeed eller at udgiøre en Part af samme. De sædvanlige Strømme, nemlig Sønder og Nordfald, siges at ytre sig saa stærk paa Havet foran ved denne Landstrækning eller Kyst, at de medtage af Haakalle-Haandsnorerne, inden man kan naae Bunden, henved 300 Favne; men andre stridige Strømme eller Raster falde ikke ved Udflukterne af Nordlandet lige hen til Siogretaaen, naar Skiothornorasten undertages, som dog ikke siger meget, imod de andre større. Til det egentlige Fiske bruges vel, som nys blev maeldet, baade Haandsnorer og Eiirer, men ved det sidste Redskab er dog at mærke, at samme er alt for svagt, især til Havfiskeriet; thi man betiener sig dertil ikke af de Danske Lod-Eiirer, saaledes som disse fores i Handelen, men optøser samme, og spinder deraf igjen, og det uden Hielp af ordentlige Redslager-Maskiner, en Eiirne, omtrent saa tyk, som een af Totterne i den Danske Lod-Eiirne var. Dette sigter alleene til Spar-sommelighed, med hvilken Søenæringen ikkun synes lidet tiert, da disse svage Redskaber holde ikkun ud i meget soie Tid. Anglerne til disse Eiirer smidder man og selv, samt fortinner dem, og sinor Salmiak under Fortinningen, saa at de ikke kunne kiendes fra de

Danske, uden derpaa, at de ere længere i Læggen end hine, og noget meer rundboiede oven for Ræbbet, hvilket og bør være, da Fiske ikke nær saa vel kan hæfte fast paa de Danske, uden at man forandrer deres første Dannelsse. 120 Stykker saadanne Islandfiske Liine-Angler, sælges iblant Indbyggerne i Landet for 20 Fiske, som er 2 Fiske ringere end den nye Taxt ansetter for et liige Antall. Boierne, som brugtes til Liinerne, være halvt saa lange som de paa Vesterlandet, og smalle i den nederste, men breede i den anden Ende, som vender opad paa Bandet, da hine ere smalle til begge Ender, for at de ei skulle giøre saa stærk Modstand mod Strømmene, at de skulle sprænges, om de end, som ofte skeer, tvinges af disse til at dukke under Bandet; de kunne og bæder sees langt borte, naar de ere lange. Haakallene fanges inde paa Østfjorden med Lagvad (\*), men paa Havet, ved at ligge til Ankens, eller ved Stiore,

(\*) Til nærmere Bekræftelse paa, og Oplysning om hvad her er maelt om Haakallefangsten i Østfjords-Syffel, (og tilbeels i Stiorens med), samt de dertil brugelige Redskaber, vil jeg her tilføie et Udtog af den Underretning derom, som Stedets Syffelmand John Jacobsen haver meddeelt General-Toldkammeret i Naret 1775, og som er følgende. "Østfjords-Syffel, Siglefjorden, Olasfjorden, Upselstrand, og Naesfogstrand, hvorfra aarlig gaae af og til 10 til 12 Vaade paa Haakallefangst, bruges til samme store Sexarings Vaade midt 9 Mand i det mindste, der søge Fangsten paa Havet i Martii-April: Maaned og Junii-Vaaneder, og ligge (at forstaae ved Stiore) paa de sædvanlige Banker, aldrig korter end 3 Døgn ad Gangen, naar Veiriget ellers tillader det. Hertil bruge de et Saand-Snøre eller Toug, som de kalde Haakalle-Vad, 200 Favne, og vel meer, langt, og oven til, omtrent paa 140 til 160 Favne, af Hude-Reeb, men neden til af en 9 Garus Troffe paa 60 til 80 Favne, hvorved sættes Krogen, sædvanlig kaldet Angel, som i alt er i Alen lang, med sin  
"Jærn:

Stiøre, som bestaaer af 3 dobbelt sammensnoede Danske Lod: Viisner, i Mangel af andet til saadan Brug langt tiensligere Lovværk.

U u 2

Haands

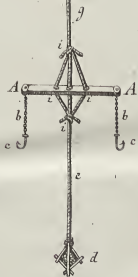
"Jærn-Lante, Angel: Løm kaldet, af  $1\frac{1}{2}$  Alens Længde. Veien  
 "fra det faste Land til Bankerne udgør sædvanlig 4 til 5 Danske Mile,  
 "men fra Fiskernes og Vaadens Hiem, 2, ja vel 3 Gange saa meget.  
 "Dybet, hvor de ligge, kan være 70, 80, 100 til 120 Favne, men  
 "formedelst den stærke Strøm paa disse Banker, maas Tougene eller  
 "Snørene altid være dobbelt saa lange, eller meere, som Dybet er til,  
 "om de ellers skulde naae til Bund, da man har anmærket, at Haa-  
 "kallen helst søger de Snører, som ligge dybest. Til enhver Søvrings-  
 "Vaad bruges ifknu een saadan HaaKalleKrog eller Snøre ad Gangen:  
 "a) fordi Vekstningerne, hvis man brugte flere, vilde blive for store  
 "for de fattige Fiskere, helst da Snørent ofte mistes ved adfællige  
 "Tilsælde, og hver Vaad altsaa maas altid have et Snøre med Krog  
 "og andet Tilbehør i Forraad. b) Fordi HaaKallen, som desuden er en  
 "haardfør Fisk, har den Natur, at den, endog paa Krogen, løber  
 "meget hastig omkring i Søen, saunt vælter og indvikler sig i HaaKalle-  
 "Snøret, ja fikserer samme over med sine skarpe Tænder, hvilket end  
 "meer vilde skee, om Snørene vare flere. Hertil kommer c) at Ar-  
 "beidet, med at optrække flere saadanne Snører ad Gangen, vilde  
 "blive alt for stærkt, da een eneste HaaKall, især af de store, kan paa  
 "saa stort et Dyb, som oftest i en stærk Strøm, give nok at bestille.  
 "Og naar Uveir paakommer Fiskerne saa langt ude paa Havet, have de  
 "desuden nok med at optrække dette ene saa lange, og svære Snøre,  
 "tilligemed deres Aiser, Stiøre kaldet, som sædvanlig veier 160 til  
 "280 Pd., saunt at roe den lange Veie for et almindeligt Læs af 5, 6,  
 "8, ja vel 10 HaaKalle, som pleie at trækkes bag efter Vaaden. Lag-  
 "eller Hagn: Vaden bruges vel paa sine Steder, dog ikke almindelig,  
 "siden den ikke beqvemmelig kan sættes ude paa Havet formedelst Dy-  
 "bet, Strømmene, lang Udvoening, den idelige Opvarning, som  
 "dertil udfordres, samt endelig Driv: Jisen, som i en Hast kan forrykke  
 "og ødelægge Neebflabet. Derimod hvor HaaKallen løber ind i Bug-  
 "terne og under Landet, vilde dette Neebflab uden Tvil blive det nyt-  
 "tigste og allerbeqvemste, som det og fra gammel Tid er agtet, og  
 "endnu

Haandsnørene eller Haakalle, Badene gøres af Reeb af Skind, ligesom paa Vesterlandet, samt Krogene og Lænkerne af Jern, der

ligne


”endnu agtes paa de Steder i Desfiords-Syffel, hvor det kan bruges. Lagvaden bestaaer ellers, efter Hr. Jacobsens Anviisning, af et 5 til 6 Alne langt Stykke Træ, forsynet paa hver af Enderne med et Hul, beslaget med Jern, (eller, endnu bader, med Ringbolter, der drives ind i begge Ender af Træet, som, for at holde Bolterne faste, beslaaes med Jern). I hver af disse 2 Huller eller Ringe hænges een Jernlænke (altsaa tilfammen, fra begge Enderne af Træet, & saadanne Jernlænker), som udgiøre Angel-Tømmene, og ere fastede i Hullerne (eller Ringene) med Leegere eller bevægelige Jern-Nagler (paa Is-landsk Sigur-Taglar), paa det Lænkerne kunne dreies rundt om i Hullerne eller Ringene, og Haakallen altsaa ikke forvride dem. Hver af Lænkerne selv er  $2\frac{1}{2}$  Alen lang, og slutes hver med sin Krog, som er 1 Alen lang, og igien ligeledes smeddet til Lænken med en Leeger eller bevægelig Nagle, paa det Krogene selv ogsaa kunne dreies rundt om. Midt ned fra Træet, igiennem et Hull, gaar Ankertouget, som, fra samme, til Stjøren eller Ankeret at regne, skal være 9 Alne langt; men Ankeret selv, som er omtrent af 40 til 50 Punds Vægt, bør staae 3 til 4 Alne dybere end Krogene, (og disse altsaa ligesaa høit fra Bunden eller Grundten). Paa det Sted, som Ankertouget gaar ned fra Træet, er dette Toug desuden (for at give det heele Reedsfab bedre Stadighed og vissere Ligevægt) besatet med 2de saakaldte Kljer, ligeledes af Tougværk, een paa hver Side, som oven og neden til bindes faste til Anker- eller Hoved-Touget, og desuden trækkes eller spændes, ved Hjælp af foreslagne Knuder, igiennem 2de dertil indrettede Huller i Vær-Træet, eet paa hver Side af, og lige langt fra, det Hull, hvorigiennem Touget selv gaar, (og foreslille altsaa, naar de ere samlede, tvende paa hinauden staaende ligebeenede Triangler, for hvilke Værtræet tiener til selles Grundlinie). Dog blive disse Triangler igiennem hvis Spidses Hoved-Touget ellers gaar, og altsaa ligesom deeler dem i 2 lige Deele) af ulige Størrelse, da hvore Deel af den, der er neden for Træet, ifkun holder i Længden  $1\frac{1}{2}$ , men af den, der er oven for, 3 Favne. Fordemaldte saaledes til Vær-træet

# LAGVAD.



- AA. Lagvads-Træct.*  
*bb. Lænkerne.*  
*cc. Krøgene.*  
*d. Ankeret.*  
*e. Touget ned ad.*  
*g. Touget op ad.*  
*hhhh. Bojernerne.*  
*iiii. Kløerne.*





ligne hane omtrent i Dannelselse og Styrke. Sælhunde, Spæk og Hestekød, samt heele Sælhunde-Hoveder med udpiisede Dine, sættes til Madding paa Krogene, saa at man med Grund kan sige, at disse Fiskere have deres Haakalle-Needskaber, naar Stiorenen selv undrages, næsten i ligesaa god Stand, som de i Fjersfjords-Syssel, men derimod komme Fiske-Needskaberne hverken i Hensigt

U u 3

til

træet hæstede og befæstede Ankertoug eller Stioretroffe gaae fra Kloverne videre opad i lige Linie, (og tiene altsaa tillige til at oprække Ankere og Lag-Baden selv med eet); og da den sædvanlig ikke sættes dybere, end paa 60 Favne, lader man være endog indtil 80 Favnes Overflud paa Trossen, hvorpaa bruges 5 til 6 Voier, den ene under Vandet, eller i Vandkorpene, og de øvrige over Vandet, i hollken Hensende almindelige Træ-Voier agtes for meget tienligere, især under Vandet, end de saakaldte Tønde-Voier, bestaaende i tomme Kuttinger eller andre tør tilfaste Karr, da disse, formedelsk den indvendige Luft, kunne, ved indfaldende Uroelighed i Søen, lette og forrykke Lagvaden fra sit Sted. Man har ellers den Erfaring i Fjersfjords-Syssel, at om end Fiskeliinerne ligge 1, 2, ja vel 3 Mile fra det Sted, hvor Haakallefiskeriet søges, løber dog Haakallen sine Kroge forbi, og derimod angæber, overfærter, og sønderliger Fiskeliinerne, da den siden ofte fanges med en Mængde Fiskekroge i sin Mave. Det sidste især synes at bekræfte det som før er anført S. 95. Anm. ligesom det heele, helst saa længe det Priiskrift om Fiskerierne i Island, som Hr. Secret. Olavins, i Anledning af det K. Danske Landhuusholdnings-Selskabs Indbydelse, har udarbejdet, ikke kommer for Lyset, kan tiene til Sammenligning med hvad han siden har anført i nærværende Bærk S. 202. om de i Vestsyssel brugelige Gagn-Vade. I Erdoelighed haver jeg saa meget meere troet at burde tilføie denne Underretning, som den K. Grønlandske Handel, just efter Sysselm. Jacobsens Anviisning, samt Overlæg med erfarne Fiskere, som Handelen har forskrevet fra Island, og som jeg ligeledes herudi har taget paa Raad med, haver ladet her i Staden forvædige saadanne Logvade til Forsøg i Grønland, hvor de og ere befundne tienlige til sit Brug. E.

til Antall eller Styrke i nogen Vigning dermed. Baadene ere vel færdbygte og bequemme til at roe, men derhos smaa, nemlig Fem-Mandefar, undtagne de, der egentlig bruges til Haakallesfangsten, som ifkun ere faa at regne mod de andre, og overgaae dog ikke i Størrelse de smaa Søpæringer som bruges paa Vestertandet. Imellem disse og andre Fiskeres Søeklæder i Vandet mærkedes ikke anden Forskiel, end denne, at Buxerne ikke hængde i eet med Stromperne, og maatte derfor snøres sammen, naar man vilde gaae dyber i Vandet end op til Knæerne, hvorved vel noget lidet Skiud ventelig kan spares, men derimod kan saadant let skade Sundheden, især om Vinterdage. Seiladsen var at ønske, at maatte blive her forbedret, som overalt i Landet! I Henseende til Fiskeriets Bigtighed, kunde man af adskillige sammentegnede Besretninger slutte sig til, at en Lod i Baarværtiden, og middelmaa-dige Aar, belober, i Sigle- og Olafsfjordene, samt i Svarfadesdalen, omtrent til 200 Fiske, da en Baad desuden kan være i Stand til at fange 20 Haakalle til Deeling, men i Desfjorden selv og paa Værestranden mindre. Et Fiskerie, som paa denne Kant af Lau-det virkelig ikke kan ansees for ringe, helst naar den øvrige Tid af Aaret tillige tages i Betragtning, samt at man i næstafvigte 25 til 30 Aar jævntlig har havt Besøgelse af Fisk. Men saa godt som mig syntes om Fiskernes Anstalter paa disse Steder i Hensigt til Haakallesfangsten, saa liden Noes troer jeg de fortiene for deres Fiskevirkning; thi i Stedet for at andre Folk slække Fisken strax i Fiskeleierne, samt lægge den paa Nof, tørre, vende, frue, og oppasse den efter Omstændighederne, fore disse den hjem til deres Boepæle, enten disse ligge kort eller langt fra Søekanten, med Hoved og Hale, og det blod eller raae, paa Heste-Ryggenene, un-

der.

dertiden strax hjer Afien, og undertiden noget efter at den er fangget, hvilket ei alleene hoiligen bedærver Fisken, men og forspilder overmaade megen Tid; ikke at tale om den heel unødvendige Beskostning, som man herved sætter sig i, saavel som den Meisomnelighed der er foreenet med denne Forsel, som dog er brugelig paa flere Steder i Nordlandet, uagtet beqvemme Virkepladser ere ved Haanden, hvilket ingen kan nægte Sigle, Hedins, og Olafsfiordene eller Upselstranden, og ligesaa lidet Skagen eller flere lige Steder. Vil man derfor see sig om Aarsagerne til den tilforn (S. 137.) ommældte ringe Udfisning af Torsfisk fra Desfiords Handelssted, da synes samne let at kunne udleedes a) fra den stette Virkningsmaade, hvorved Fisken umuelig kan blive til forbsrligt Handels gods. b) Fiskeleienes, og især Sigle, Olafs- og Hedinsfiordenes saunt Bøggestadesandens, lange Fraliggenhed fra Desfiords Handelssted, hvorved Fiskerne sættes ud af Staud til at levere Fisken blod eller særsk, hvorpaa ikke kan raades Bod paa anden Maade, end ved at ansætte Salterier i Olafsfiorden, hvilket ogsaa Handelen haver holdt der tilforn. Endelig kunne og regnes blant forbemældte Aarsager c) de alt for smaa Vaade og svage Fiskeliner, samt Mangel paa Compasser og meere, hvorom er mældt paa sine Steder i Forveien. Men at Desfiorden, efterat have selv forbrøgt fast alle sine Fiskevarer, haver i nogen Tid endnu behovet Tilforsel af Fisk fra Sonderlandet, troer jeg deels bør tilskrives Landnæringens alt for usuldkomne Drift, deels ogsaa Faarepestens trokkende Virkninger, da Egnen ikke allevegne tillader at lægge Hornqvæg til, hvor Faarene ere uddøde; men dette sidste vil dog vel rette sig, naar Pesten først er udroddet, alt ligesom Faarene ynkle op igjen. Endelig maae jeg anmærke, at, foruden

Hvals

Hvalfiske, som berettes af og til at lobe ind paa Desforden, endskiont de ikke fanges der, fornødest Mangel paa Dvæls og Anstalter, som ellers først nyelig skal være nedlagte, siges der og at indfinde sig, især hvert For- og Efteraar 3 slags Sild: Kopsild, Lodna og Hæring, i Spidsen af Fiskestømmene, tillige med de smaa røde Hav-Insecter, der ligne Jordlus, men som jeg ikke fik at see, og kaldtes paa Stedet Seløgn. Af denne Silde-Skare, der som oftest skal være meget talrig, og saa dristig, at den sværmer lige indtil Enden af Fiorden eller Satteriet, hvor Skibene ligge, og opholder sig iblant Forellerne, fange Indbyggerne undertiden, med deres Forellergarn, samt True og Diskar, en Stump, som dog ikkun kan agtes for liden, i Forhold til Sildens Mængde, eller om man havde ordentlige Silde-Needskaber. Handelen har da her ogsaa een Anledning til Binding, som vel var værd at tænke paa, og det desto heller, som den ligesaa liden kan være forbunden med nogen Bodelighed, som mange andre, der virkelig forsømmes i Island, endskiont Naturen selv byder dem frem. Indbyggernes egen Formue er alt for indskrænket, og om de end havde Evne, saa fejler dem dog Indsigt til at angribe den Gangst, eller drive de Næringer med vedborlig Estertryk, som de aldrig for have seet lægges Haand paa. I øvrigt blev Kofkrabben eller Smokkfishen (*Sepia tentaculis* 10.) (\*) anseet i Desforden, som paa andre Steder, for det beste Agn eller Løkkemad for Fiske, naar den ikkun vilde indfinde sig saa hyppig, som i Maret 1774. Men i Hensigt til Transaktioningen blev opgivet paa denne Kant, at en Tonde af gammel Haakallelever almindelig gav en  $\frac{1}{2}$  Tonde Tran, naar Haakallen var ung, 1 Tonde Torfkelever  $\frac{1}{3}$  Tonde, men Rokkelever mindre.

(\*) See Classens Reise S. 612.

§. 143.

Forst i December-Maaned, eller i det seeneſte fort efter Juul, hver Vinter besøges Sigle, Olafs, og Vefiordene af de bekiendte Vadefæle, ſkiont den sidste, efter Beretning, i langt ſtorre Mængde end hine. De opholde ſig ſædvanlig indtil forſt eller midt i April, da Vefiordens Beboere imidlertid jage efter dem, paa flere eller færre Baade, ofte 15 i Tallet, og harpuneere een og anden Gang nogle ſaa, efter Omſtændighederne, hvilken Maade giver hverken dem ſelv eller Handelſen den forønfte Nytte, da al Mængden af diſſe Dyr undgaaer, men dog ligefuldt forfærdes og ſkrækkes bort ved ſaadan Forfølgelſe. Mig synes derfor at man gjorde bader, i at ſætte Prove paa med ſamlede Kræfter og Handelſens Hielp, om mueligt at overſpænde Fiorden, hvor den er ſmalleſt, med Garn, ligesom Steingrimſfiorden (§. 71.), i Haab om at indvikle en Deel af Sværmen, om derpaa end ſkulde voves noget anſeelig, end at forjage Sælhunden paa foranførte Maade med Tids- og Arbeids-Spilde; thi det er viſt en Ynk at ſee en ſaa vigtig Fangſt, ſom Vadefælens er, og tillige ſaa mange for de andre Fiſkerier ſkadelige Dyr, at gaae ſig af Hænderne. Men maafſee denne Fangſt kunde endnu paa andre bequemere Maader ſættes i Værk. Land-Sælhundene opholde dem a) ved Svannøre og Stadarholſtrandene, ſaavelſom paa mange flere Steder i Siglefiorden. b) Om Foraaret iſer under det ſaakaldte Zeſtfield, men om Vinteren i Sirdals- og Thorhildevaagene ved Olafs og Hedingsfiorden, ſamt Brimnes, da Baagene, efter at en ſvær Brænding er nyelig gaaet i Forveien, beſpændes tværs over med Garn. c) Heit oppe i Svorfaderdalsaaen, hvor man nyelig ſkal have forſøgt at ſætte baade Staa- og Drivegarn, imellem hvilke Sæl-

hundene skulde indflattes, men forgiæves, formedelst Bوندens Ujævnhed, og idelige Omvekslinger. d) Fornemmelig i og omkring Udløbet af Svarfaderdalsaaen. e) Ved Rissøen og Hrolfsøstieret. f) Saavel i og omkring Gabet af Hørgaaen, som længer oppe i samme. g) I de saakaldte Loon, inden Glæsebæ-Søgn, og paa flere Steder ved samme Side af Fiorden, og endelig h) hist og her ved Stranden i Lausaa, Svalbards og Grytebacke Sogne; hvorhos erindres, at foruden de almindelige Sælhundens Arter, skal endnu een søge denne Kyst, som man kaldede Zringanór, af den Narsag, at dens Skind skulde være udvendig betegnet med smaa hvide Ringe eller cirkelformige Figurer med en fori Prikke i Midten: denne Art berettes ellers at være meget liden af Vægt. Angaaende Sælhundefangstens Fremgang for nærværende Tid blev berettet, at samme, formedelst Mangel paa Garn og andre Anstalter, ingensteds paa dette Strog blev dreven, undtaget i Gabet af Hørgaaen, og for saavidt ved Rissøen, med den Eftertryk som tilførn, og langt mindre forholdsmaessigen til dens Vigtighed, fornemmelig i Poonene og Udløbene af Svarfaderdals- og Hørgaaene, hvilke Naturen synes ligesom at have gjort sig Umage for at danne just til denne Fangst, ligesom Hune- og Sigridestads-Øsne inden Hunevands Syssel, og andre flere af samme slags. Skulde det da ikke være en mærkelig Skade for Handelen, at man tager en saadan upaarvilelig vis Fangst saaledes ligge hen i Mangel af retskafne Anstalter? Det er næsten forgiæves at haabe, at Indbyggere gerne kunne, uden Handelens Hielp, og uden en anden Indretning, gjøre dem selv. Thi naar man regner efter, hvad de behove at tilkiøbe dem endog alleene af det Nødvendige, til Folkelon i Penge, og andre Vare, uarbejdet Jern, Isekrum, Hestsko, Sommer



til Baade, Boeskab, og Husebygning, Nødskaaber til Fiske, Haakalle- og Sælefangst, med flere slige Ting, kan det en Mand kan undvære til Handel ikke veie op imod hvad han behøver til altdette; og dette endnu allerminst, naar han vil paa een Gang angribe Haakalle- Fiske- Sælhunde- Lare- og Forellefangst, og tillige drive Landnæring, og altsaa koste sig Anstalter til alle Deele, og underholde dertil de fornødne Folk, da enhver Post for sig kunde blive stor nok til at give en Bonde nok at bestride. Blandes derfor noget paa det eene, saa tabes ofte det, ja meere, paa et andet. Hvo skulde vel ellers troe, at en Bonde, som baade af sin Land- og Soes- Næring tillige gløve Handel paa 100 til 130 Bætter (hver til 5 Mk. in Specie) om Aaret, kunde behøve 5 Karle og 6 til 7 Viger, foruden sig selv Kone og Born, for at bringe et saa lidet Quantum tilveie, med mindre der var nogen Feil i hans Huusholdning? og dog er et saadant Exempel, eller andre af samme Beskaffenhed, ikke meger rare. Og mon ikke f. E. den blotte Saare-Åvling paa beqvemme Steder oppe til Lands, eller Haakallefangsten ved Soes- kanten, vilde kunne indbringe saadan en Summa med langt færre Folk og mindre Befostning? Jo! man har Aarsag til at troe, at en vel brugt Haakalle-Baad, eller en vel passer Hiord, Aar ud og Aar ind, vare i Stand til at giøre det med meget mindre Omsvøb. Een eeneste Næring vedborligen drevne, eller nogle saa Næringer, forholdsmaessig drevne, give altid bødre Regning, naar ifkun Naturen frembyder dem rigelig nok, end mange tillige, som drives i Slæng og uden Orden.

## §. 144.

I Desfiords-Spyssel kunde jeg vel ikke saae opspurgte saa mange Steder, hvor Foreller eller anden Færskvands-Fiske skulde opholde sig, Færskvands  
Fiske.

som i de foregaaende Herreder; Dog bleve disse frem for andre opgivne, nemlig 1) Siglefjords; 2) Zedins; og 3) Olasfjords; eller Giardar-Naen. 4) Olasfjords-Vandet, som holdes for at være 1 Mil i Længden, og er deri besynderligt, at samme indeholder, ikke alleene Torst, noget mindre end de sædvanlige Soe-Titlinger; samt Helleflyndre, Røkker og Roler (*Pleuronectes fesus*), hvilket første Hr. Olaffen (\*) rigtig haver anmærket, men og desuden, som der bley berettet, Graasøy og Havsild af 17 Sommers Størrelse. Fangsten drives ikke med Garn om Sommeren, men kun paa Drog om Vinteren; En underlig Sparsommelighed, da ingen kan nægte, at Soen jo har Forraad nok til at tage af. 5) Skeids- eller Vatnsdals Vand i Urdum Anney-Sogn. 6) Et lidet Vand eller Tjørn, neden for Præstegaarden Tjørn, og hvoraf samme har saet Ravn. 7) Svarfaderdalsaae. 8) Sørgaae. 9) Arnenæstjørn. 10) Thverbreckevatn. 11) Zialtjøretjørn. 12) Østfjordsaae, som er en heel stor Elv, endstønt dog ingen Lap skal gaae op i samme, hvilket tilskrives den naturlige Omstændighed, at Elven ikke haver sit Udspring fra noget Veide- eller Forelle-Vand paa Fjeldene. Dette troes at være nødvendigt i saadan Henseende; Men denne Møening er ikke ganske grundet; thi udi den saakaldte Føfelsaae paa Broe er bleven fanget Lap tilforn, efter eenstemmig Beretning, ligesom den og nyelig er funden opdreven ved Bredden af samme, uagtet denne Elv ikke heller kommer fra noget Fiskevand. 13) Vardertjørn; og endelig 14) falder Lap i salt Vand ikke alleene i Sigle, Zedins; og Olasfjordene, samt foran ved Bøggestade-Sanden, men og i Glæsebæ og Laufaas-Sogne, saavel som paa mange andre Stæ

(\*) Reise igiennem Island, S. 632. 199.

Steder i De fiorden. Nytt af Forellefangsten tilstod man baade i Sigle, Zedins, og Olasfiorden, saavelsom paa de ovrige Steder, ikke at være for nærværende Tiid af stor Betydning, formædelt at man hverken havde synderlig Tiid tilovers, til at anvende derpaa, eller fornødne Redskaber; hvortil kom, at Sælhundene i de store Elver, hindrede Forellerne i at gaae derop. Men i De fiorden mærkede jeg dog, at Folk hist og her traal Garn i salt Vand, ligesom og ved Enden af Olasfiorden, med Fordeel, og er ikke at tvile paa, at jo denne Næringsgreen vilde mangfoldig gavne Huusholdningen, hvis den blev retskaffens passet.

#### 4. Afdeeling

om Havne og Ankerplads, samt aabne og blinde Skær, og andet Søefarten vedkommende.

S. 145.

Det er bekiendt, at ei alleene Hollænderne fast aarlig komme ind paa Siglefiorden, men og at Engellænderne i forrige Tider have <sup>Siglefiords-</sup> Havn. lobet derind og drevet Handel med Indbyggerne, hvilket endog Levningerne af deres Kramboed, staaende paa den endnu saakaldte Engelse Hol eller Hoi, tydelig udviise. Bugten inden for Zvannsøren, som ganske tillukker Havnen for Havet, og hvor Vandet er 4 til 5 Favne dybt, med Sandbund overalt, er de Søfarende des sædvanlige Ankerplads. Midt ud efter Fiorden, der berettes at være ganske frie for blinde Skær, lige fra Havet og heelt ind efter, naar Zellebodene, som gaae temmelig langt ud fra Sigle næstet, undtages, er Vandet 10, 15, til 20 Favne dybt, men ved Enden af Fiorden, og den østlige Side, inderst, 2 til 3 Favne.

## 350 5. St. Høfiords- eller Badle-Syffel.

Man maae ei løbe Hvannore-Hynten alt for nær, formedelst et lidet Rev, der flyder ud fra samme, skont ikkun kort. Havnen, som egentlig kaldes Zvannørebøt, er rummelig for en Mængde af smaa og store Skibe, og een iblant de tryggeste i heele Landet, besynderlig naar østlige Kastvinde ikke indfalde, som undertiden siges at være til Besvær, uden at man dog kan erindre noget Fartøi at være drevet for samme. Hollænderne føre eet af deres Ankere lige op paa Øren selv, og derefter sætte deres Hufferter op paa blød Grund i Bugten, og istandsætte dem der efter Behag. Efter Besætning frejser Havnen aldrig til om Vinteren, undtaget ved den stærkeste Vinterkulde, naar det tillige indtreffer, at den Gronlandiske Drive-Is paa samme Tid ankommer, hvilken dog, da Skibene sikkert kunne sættes paa Grund, ikke vil blive i Stand til at gjøre nogen Skade, hvoraf flyder at Siglefjorden, af hvilken en Udkaft-Tegning er soiet hertil, kan eragtes tiensig saavel til Vinter som Sommerhavn. Zvannøren har ved Strandkanten en beqvem Lodse- og Ladeplads, bestaaende af Møl, tiensig til Klippstøikning, samt der oven for igien en jævn stor Mark, paa hvilken Bygninger kunne opreises. Ved Enden af denne Fjord løbe ind 3de smaa Vaage, af hvilke den vestligste kaldes Langøyraråll, eller Langøreaal, den anden Langørefiske, og den 3die eller østligste Saarbaiske. Den mellemste Vaag eller Canal er foran vørs over 12 Favne i Bredden, og Bandet i samme, med mindste Flod, 5 Fod, men oven til er den meget smalle. Langøreaalen er bredere end den foregaaende, og 75 Alne lang. Samme havde 7 Fod Band med ovenanførte Flod. Ved til disse Vaage leber ingen Elv, men de ere, ved Søe-Bandets Indgravning, blevene saaledes dannede, hvoraf saavel som af det forudfagte


Siglefjords-  
Vaage.

sp.



S. M. Holm. del.

Haar, sc.



4. Afd. S. 145. Havne fra Siglef. til Svarfadedal. 351

nes at følge, at man paa dette Sted ei alleene, med ringe Bekostning, kunde anlægge en liden Dokke, om det skulde blive nødvendigt med Tiden, naar man engang fik Skibsfart ved disse Kyster, men og at disse Baage kunde tiene til Vinterleie for nogle af de smaa og mindst dybgaende Fisker-Skibe, som dog maatte lægge dertil med hoieste Banded. Paa et lidet Sandrev, der ligger uden for disse smaa Indløb, berettes Vandet at vore med største Flod til 9 til 10 Fod, men at blive dybere inden for Revet. Ved Ledinsfiorden anmærkes, at intet Hartoi i Mandsminde siges at have kastet Anker derinde, hvilket dog hverken kan være forarsaget af Bandeds for ringe eller for megen Dybde, da samme foran ved Gaar-Hedinsfiord. den Vik er 10, og længer ud mod Havet 20 Favne, men af det at Bunden for den største Deel bestaaer af Klipper og Steene, der bestadige Tovene, for hvis Skyld og en fransk Hvalfanger omtrent for 104 Aar siden, skal have maattet sætte sit Skib til paa denne Bugt. Paa den vestlige Side af Hedinsfiorden, og langs med Siglenæsset, skiont alleene nær ved Landet, er Banded allevegne lavt, med smaa Slager eller Grunde, men paa Fiorden selv findes ingen blinde Skier Soefarten til Hinder. Om Zellebodene, foran ved Siglenæsset, er mædt tilforn. Olasfiorden ansees og heller ikke tienslig til Ankerleie, thi uagtet samme, efter eenstemmige Beretninger, er frie for Skier, samt har hist og her sandblandet Leerbund, saa er den dog baade kort og aaben for det vilde Hav, har og desuden saa lavt Banded, at den af paakommende svær Dynning, fornemmelig inderst, let kan blive oprørt. Paa Svarfadedals-Bugten derimod, eller den saakaldte Zolovig, lægge Svarfadedals-Bugt. Hollænderne sig ofte til Ankers, og det omtrent midt foran ved Bøggvestade, hvor Banded skal vore 10, 15 til 20 Favne dybt med



med Sand- og Skæl-Sand Bund. Et Handels-Skibene ogsaa kunde føre sig denne Leilighed til Nytte, og i det mindste stoppe der for Modvind, er folgelig vist nok. Man beretter og desuden at foran ved Præstegaarden Lausaas, ved den østlige Side af Nenden, der løber ind til Desfiorden, skal være en fast Holdebund med 10 til 16 Favne Bund.

## §. 146.

Paa den vestlige Side af Desfiorden og noget længer ude imod Høvet end Gaasøren, ligger den saakaldte Hialeøre, en smuk og middelmaadig stor Odde, som gaacer mod Osten ud fra det faste Land, og danner en Bugt, paa hvilken Hollenderne, naar de ellers ankomme, siges at kaste Anker, ganske kort fra Strandkanten, hvor Baudet befandtes at være 15, 17 til 20 Favne dybt med Leerbund, og siden immer dybere, jo meer man nærmede sig til Nenden. For Havvinde beklæmmes Skibene temmelig vel af Dren, men de D. S. Øst- og sydlige Vinde kunne her bæder komme til at viise deres Styrke, skiont det dog nægtes, at Fartøier nogensinde have drevet for Anker paa Havnen, hvoraf følger at samme maae kunne bruges i behovende Tilfælde. Midt paa Dren ligger en Tjørn eller fersk Dam, som skal være 6 Favne dyb, imellem hvilken og Soen der er et Rum af 48 Favnes Længde; og har man troet det giortligt, at grave igiennem denne Møkrust eller Gruusbanke en Canal indtil Tjørnen, for samme Steds at have Fartøier liggende om Vintereu, men naar Stedets Høide, og Grundens horizontale Afhald betragtes, synes saadant Arbeide at ville medtage alt for store Bekostninger, om end Tingen i sig selv kunde være muelig. Til Arnenæortjørnen derimod, som er heel rummelig, vilde man mageliger kunde føre Skibe, ved Hjelp af slige An-

Ankerplads  
ved Hiale-  
øren.

Anstalter, skjønt ligesuldt ikke uden store Omkost. Gaasføren, <sup>Gaasføre.</sup> der ligger paa samme Side af Fiorden, som Hialtøren, er stor i Begreb, og strækker sig temmelig langt ud i samme mod Østen, har i forrige Tider været et af de betydeligste og største Handelssteder i Island, om ellers noget skulde fortjene dette ædle Navn. Foruden hvad de Islandske Historier og Oldsager sandfærdigen berette herom, kan dette ogsaa tydelig sees af Havnstømterne paa Stedet, der endnu udgjorde 36 i Tallet, hvoriblandt vare nogle heel store, og især een med en Skandse eller Giærde omkring. Men da man ikke har kunnet finde sig i det Navn, som denue Øre havde i gamle Dage, endskjønt ganske passeligt og uskyldigt, have nogle i de senere Tider givet den Navn af Toppøre, saa at dette, i Hensigt til de ældre Tiders Handel, mærkværdige Sted, ikke fattes meget andet til at blive skilt af en evig Forglemmelse, end at udslettes af Historien. Naturen hielper og til dets Undergang paa sin Maade; thi ihvorvel Øren uden Tvil i forrige Tider haver været behagelig og græsrig, saa begynder den nu alt meer og meer at fortares deels ved Søegang, paa den Side, som vender til Havet, og deels ved Hørgaens Overlast, som paa den nordlige Side har skilt den fra det faste Land. Der voxer altsaa nu ikke synderlig andet, end Weestang, som just efter sandig Grund. I forrige Tider troer man at Gaasføren alleene mod Sønden har været adskilt ved en Ds eller Indløb fra Søen, hvilket vel er rimeligt, efter Egnens Beseffenhed. Denne Ds beholder og endnu sin forrige Gang, løber op efter tæt forbi Tomterne, og er der saa dyb med Floden, at en Hest maae svømme derover, men bliver næsten tor ved Ebben. Paa Bugten, midt imellem Odden og det

faste Land, gav Loddet tilkiende, at Vandet med Floden ifkun var 2 Fod, paa nogle Steder  $2\frac{1}{2}$ , men i Mundingen af Øsen, og ved Siden af den saakaldte Skipaklett 5 Fod, hvoraf man fikker Kan slutte, at Grunden i de seener Eider maae være meget forhoiet, og det fornemmelig ved Gruus og Sand, som Elverne idelig tilføre. Havnen er altsaa ubrugbar, saa at endog de Skibe, som besøge Østfjorden, ei maae gaae meget nær til dette Sted, da Vandet er lavt heel langt ud paa Bugten. Ved Pynten af Gaasforen samle Vederfuglene sig i store Flokke, hvor de fanges med Snaarer, hvilket dog ei synes at burde være tilladt, efterdi de ere iblant de fordeelagtigste Fugle i Landet, og folgelig skulde allevegne lades i Fred. Man fortæller ellers, at naat een af dem er bleven fangen, da komme de andre strax for at befrie den, og indvikles da selv i Snaren, men slippe nogle bort, efterat have seet og lugtet de Fangnes Blod, slyde de Stedet fra den Tid.

## §. 147.

Østfjords-  
Havn. Det er bekiendt, at Østfjords-Havn, eller den saakaldte Hofobor, hvor Handels-Skibene aartigen ligge, er een af de behageligste og tryggeste Sommerhavne i Island, og om man ligesledes anfaae den for at være en ligesaa sikker Vinterhavn, vilde det vel ei kunne agtes for urimeligt. Havnen ligger mestendeels inde ved Enden af Fjorden, paa dens vestlige Side, er rummelig for mange Skibe, og har en temmelig fast sandblandet Leerbund med 8 til 10 Favne dybt Vand. For Havets Overlast bestiermes den af Øddren, der løber heel langt mod Østen ud i Fjorden, men N. S. O. og S. vestlige Kæstwinde skal meest være at befrygte.

At

At en svær Strøm, med Ebbe og Flod, maae gaae ind og ud af Fiorden, synes at være en afgjort Sag, og følger af Stedets naturlige Beliggenhed. Foran ved Desfiords-Naen, som har afstaaet det flade Land, der ligger ved Enden af Fiorden, i mange smaa Holmer eller Øer, skal Vandet være meget lavt, og Bunden idelige Forandringer underkaster. Stedet, hvor Kiobmands-Husene staae paa, og oven for hvilke man finder et lidet Stykke Land, som ligger i Lye for mange slags Vinde, og folgelig synes vel skikket til Kiøkken-havers Anlæggelse, indbefatter vel ikkun et snævert Rum, men ikke desto mindre er det dog jævnt og behageligt, ligesom Lodsepladsen, hvor man, som sædvanlig, betiener sig af en Brygge. Omkring Rissen berettede nogle, at skulde ligge blinde Skær, men andre paa stoede, at der ingen vare, hvilken sidste Beretning synes at være troeligst, da Bønderne, fra hvilken samme blev indhæntet, boede i Større-Naefogs-Sogn, og folgelig maatte være Grundene bekiendte. Om Sundets Dybde inellem Den og det faste Land fik man og ulige Efterretninger, da somme paa stoede at Vandet derudi var 30, men andre 60 Favne dybt, hvilket kan komme ud paa eet i Hensigt til Søefartens Sikkerhed. Nok at baade Hollænderne, og Handels-Skibene, skal have lobet ind, og ville herefter frit kunne lobe paa begge Sider af Den, og, om det gøres fornødent, kaste Anker paa 8 til 12 Favne Vand paa den sydlig Side, et godt Stykke fra Landet. Midt paa Fiorden berettes Vandet at være 80 Favne dybt, og ligesaa paa den østlige Side af denne Ø. Iblant blinde Skær og Grunde paa Indseilingen holdes det Skær, som ligger paa den vestlige Side og foran ved Skialdarvigen, for at være det farligste, og dernæst Laufaaegrunden paa den østlige Side, i

Ankerplads  
ved Rissen.

det den strækker sig heel langt ud paa Gjorden, om ikke noget nær til midt i Renden. De andre smaa Skær hist og her nær ved den vestlige Strand, saavelsom Engelstefluden, imellem Grimsnes og Latrum, item Thyrsflingene foran ved Skalabierget, samt Linnerstade-Skæret, anses ei at kunne blive til Hindrer for noget Fartoi, uden det skulde være ved en særdeles usykkelig Hændelse, i tyk Lyst og Taage.

# Siette Stykke

om

## Thingoes- eller Norder- Syssel.

### I. Afdeeling

om Landstrækningens Beskaffenhed inellem Forbierget Biogrer og Langenæsset.

§. 148.

Denne Deel af Landet, som Forsynet har anvist sin Plads inden bemædte Grændser, kaldes Norder- eller Thingoes- Syssel. En Strækning, der langs Søekanten, alle smaa og ubetydelige Bugter, saavelsom Boigden selv oven til, ubregnede, udgjør omtrent 41 Danske Mile i Længden, og bestyres af een eenestverdslig Embedsmand, som visselig maatte være heel skarpsigtig og drivende, om han overalt i alle Justis- Politie- Deconomie- og Handels- Sager fuldkommetlig kunde efterkomme alt hvad ham efter Lovene paaligger, besynderlig naar der falder noget nyt og ubevant at iverksætte, helst i en Hast. Den største Arm af Havet oven for Biogretaen, som kaldes Skialfandsfiord, og indbefatter ei alleene Thorget- og Hvalvatnsfiordene, men og den saakaldte Akerfiord, som udgjør en Green deraf, løber noget nær mod Sonden ind i Landet, inellem Keinenæsset og Rødenupen,

Norder-Syssel  
sels Størrelse.

Skialfandsfiord.

Thingøes-  
øe og Flatsø-  
Sogne.

og udgior tværs over yderst henved 13 Meile, samt 5 i Længden, imellem Geldingenæsset og Sandens, ved Fiordens Ende, at regne. De nærmeste Bugter derimod often for det store Forbjerg Gisgøe, som adskiller Øe og Skialfandefiorden, ere Thorgeirs- og Zvalvatnsfiordene, hvilke begge udgiore det lille Præstekald Thingøesbæke, hvorunder horer Annezet Flatsø, og afdeeles ved Thorgeirshøfden. Hoved-Sognet eller disse Fiorde, og især den sidste, skal være tæt beboede og have feede Græsgange, men derhos være udsatte for Snee, fugtigt Veir, og stærk Brænding. Bugten Kieblevig, beliggende ved Siden af, eller kort fra den fløstede Næspynt Høie og Lave Thore, berettes og at være beboet. Ryssten inellem Geldingenæsset og Flatsøedalen, bestaaer af lutter steile og store Bierge, ligesom og den heele Strækning ind efter paa samme Side, indtil Enden af Fiorden, af ubehagelige Klipper, Brinker, og høie Fielde, hvis høieste Spidse kaldes Odeilla, med ufrugtbar Egn inellem, undtagen den Deel deraf, som bruges til Afret for Lam om Sommeren, s. E. Rødevigen og saa fremdeles. Nøstevigen derimod er beboet. Den heele Ryst inellem Fiords Ende-Sanden, og Næspynen Drikur, ved Flatsøedalen, har overhoved faaet Navn af Vattfareviger, men ellers er der kun en Bugt især, som denne Benævnelse egentlig tilkommer, nemlig den mellemste, eller Staalvigen, hvor *Ampelites* falder. Flatsøedalen, hvorigiennem løber en Elv, Jøkelaae kaldet, skal have 5 beboede Gaarde, og være forsynet med smaa Mill og Krat, samt middelmaadig græsrig, skiont fugtige Enge, men Flatsøen selv, som ligger omtrent  $\frac{1}{2}$  Meile foran ved Flatsøedalen, og er temmelig stor i Begreb, roses ikke meget for sin Frugtbareheds Skyld, uagtet der befindes 4 beboede Gaarde, hvis Opsiddere fornemmelig



I. Afd. S. 149. Stads og Lofsavands-Sogne. 359

lig leve af Fiskerie, Vadesels og Haakallefangst, samt Wgvær om Foraaret, hvilket dog ei skal være saa fordeelagtigt som tilforn, saa længe man ingen Hunde tilstødede at opholde sig paa Den.

S. 149.

Vag om, eller ved Enden af den egentlig saakaldte Skialfandsfiord, ligge 16 Kirke-Sogne, nemlig: 1) Stad, hvortil hører Annevet Lofsavatn. 2) Zals, og Anneperne Illuge og Dra-<sup>Kirke: Sog-  
nens Nav-  
ne.</sup>blestade. 3) Eya- eller Vedalooaae, og Annevet Lundarbræcte. 4) Zelgestade, og Zinerstade Annev. 5) Mule-Sogn. 6) Grenjadestade Præstekald, og Annevet Thveraae. 7) Næs-Sogn. 8) Zusevigs Præstekald; og endelig 9) Keykehlid, og Skutustade ved Myvatnet. Det første, eller Stads Præstekald, bestaaer af en temmelig vidtloftig Land-Strækning, som har<sup>Stads-Sogn  
og Annev.</sup> faaet Navn af Kinn eller Kaldekinn, og indbefatter den Deel paa den nordvestlige Side af Skialfandsfiotet, som ligger langs med Fjeldene, imellem Gaardene Krofs og forommeldte Nøstevig, men Lofsavatns Annev-Sogn skilles fra Kinnen eller Hoved-Sognet, ved en Næe, Diupaae kaldet, som løber ud fra den smukke særste See, Lofsavatn kaldet, hvoraf Gaarden Lofsavatn har faaet sit Navn. Stads-Sogn, eller Kinnen, bestaaer, som nævnt, af en lang, og med Lyng og Krat bevoren, Fjeld-Side, samt et snævert fladt Land ved Foden af samme, der uden Tvil tilforn har været græsrigt, men er nu blevet saare bedæret af Vand og syrlige Bødsler, som magelig synes at kunne afsædes, ved det at Egner; hælder nedad, saa at Vandet paa mange Steder kan have Aflob endog lige ud til Fiotet eller Elven. Naar ere de Creature, som man i dette Sogn fornehmelig har lagt Vind paa, hvortil og Egner ansees best skicket, formedelst den gode Udegang om Vinteren;

teren; men Faarepesten har, medens den har raset, standset denne Næring, hvorfor man og her overalt i den Tid har begyndt at lægge sig Seeder til, hvorved man snart vil faae Ende paa den liden Kræstov, som Faarene længe havde kundet have godt af. Anner-Sognet er omtrent af samme Beskaffenhed, som Hoved-Sognet, nemlig ved Fjeld-Siden bevoget med Eenebuske, Piil, og Fjeldrape, men neden for samme bestaaende af Lava-Strækninger med Myrer imellem. Om Vinteren falder, efter Beretning, stærkere Sneer i Kimmen, end paa andre dertil grændsende Steder, eller i Anner-Sognet, alligevel blive Faarene dog meget feedere der, end i Nas-boelavet.

§. 150.

Fals- og ders  
til hørende  
Sogne.

Sals Hoved-Sogn, saavelsom begge Anner-Sognene: Iluge og Drablestade, ligge alle i Snioskedalen, som vel lader til at være en maver Egn, men er dog meget beqvem til at holde Faar, af hvilke Beboerne havde talrige Horder, førend Faarepesten begyndte. Til Afret og Beeteland bruges Timburvallnedal, der skal ligge længst imod Osten, item Hialtedal og Bleiksmyredal, som alle løbe ud fra Snioskedalen, der adskilles fra Desfiorden ved en kort, men derhos meget steil Fjeldvei, Vadleheede kaldet, hvis Overfart meget kunde forbedres ved Rydning. Snioskaan er en stor mørkebrun Jofel-Elv, over hvilken man undertiden kan komme til Hest, men undertiden ikkun paa Færger. Den løber langs ned efter Snioskedalen, og har sin Oprindelse høit oppe, paa de øde Fjeld-Strækninger, der ligge bag om Bardersdalen, men falder ud i Soen tæt ved Præstegaarden Laufaas i Desfiorden. Vandet i denne Elv er heel koldt; thi endskont Vinden var sydlig den 9 Jun. om Eftermiddagen Kl. 6½, sank dog  
Dvægs

Dvæg-Solvet udi Cylinder-Glasset, nedhængt deri, fra 9 til 4 Gr. over Frysepuncten i 3 Minuter, men siden ikke meer. I Fniøfledalen tænkte jeg ellers efter Nøgtet at have saaret at see een Ring, som er rar i Jøsland, nemlig en Skov eller Træer, hvis Toppe kunde stule en Mand til Hest med Hidsken oprakt i Haanden, men dette Haab slog feil. Egemet var borte, og Skyggen kun tilbage, endskiont der dog eenstemmig blev berettet af bekiendte Folk, at saadanne Træer for 20 Aar siden skulde have voxet fast allevegne paa den Side af Fniøfkaalen, som Præstegaarden Gåls staaer, og det tæt paa hinanden, hvor man for nærværende Tid ikke seer eet eneste, stort eller lidet, ungt eller gammelt, uden alleene Roderne, der viise Skovens forrige Tilværelse, samt en liden Plet Skov, som staaer paa den modsatte Side af Elven. Man skulde neppe, efter en saa kort Tid, holde saadant for sandsfærdigt, som det dog desværre er. Men vist er det, at dette Slags Odelæggelse er dobbelt beklagelig i dette skovløse Land. Mig forekom det ellers ei alleene som stridende mod Anordningen af 10de May 1755 (\*), men og imod al Orden, og den omme Omsorg, som man er sine Medborgere og Efterlægten skyldig, at kappe et Træ af  $\frac{1}{2}$  Alen fra Roden, ligesom og det, at hugge et andet tvært ind i Stammen lige ind til Marven, og derpaa at lade saadant et gammelt Træ staae saaledes saaret, for at doe ud til Unytte efter en foie Tid, og derimod at tage sat paa det unge Naboe-Træ. Dog vilde man

ikke

(\*) Anordningen bestaaer i en Foranstaltning af Hente-Kammeret, egentlig angaaende Skovenes Behandling paa det publique Gods, og findes indlemmet under No. 3. i afgangne Amtm. Gieslens Bekiendtgjærelse af 15 Jul. 1755, i samme Aars Landstings-Acter. E.

ikke vide af, at slet Behandling havde alleene været Aarsagen til denne Skovs Undergang, men forebragte derimod adskillige naturlige Aarsager dertil, saasom a) en overflodig Mængde af Sne, som skulde have bedækket Skoven den største Deel af Vinteren, og med det samme nedtrykket Træernes Greene, afbrækket disse, og endelig derved forvoldet Skovens Forraadnelse. b) Usædvanlige Orme, der henimod for 30 Aar siden siges at have ladet sig see frybende op ad Træerne, hvorefter først Bladene, og siden Greene, visnede; og c) den strange Kulde som Drive-Jisn medfører, naar den kommer til Landet. Men naar alt dette overveies, vil enhver let kunne indsee, at dette i det høieste ikke kan regnes for andet, end for nogle Bi-Aarsager til denne Skovs Ødelæggelse, altermindst i saa kort en Tid. De angivne Orme vil og vel ikke betyde andre, end den sædvanlige *Phalana Betularia*, som pleier at opholde sig paa Birkens Blade, og næres deraf, uden at forårsage den nogen slynderlig Sygdom. Hvad Kulden angaaer, da vare disse Træer jo opvorne i den, saa at den ikke vel kan have gjort dem en saa almindelig ødelæggende Skade, uagtet den rigtig nok var streng i Aaret 1771. 72.; og omendstønt en langvarig Sne, helst naar den ofte afvejler med Tøveir, er ikke meget sund for Skoven, saa er den dog heller ikke i Stand til at anstifte saadan en Ødelæggelse deraf, som denne.

## §. 151.

Ødelsaaer-  
og Lundaer-  
brecke: Sog-  
ne.

Ødelsaaer-Sogn, og Anneer Lundaerbrecke, ligger paa begge Sider af Skialfandstøret i den saakaldte Varderdal, der regnes for at være henimod 4 Mile lang, og løber op imod de øde Fjeld-Skræninger og Fokter, som adskillige Sønder- og Nordlandet, iblant hvilke Sprengesand er den meest bekjendte. Varderdaalen skal

skal, besynderlig paa den vestlige Side, være bevoxen med Viller og Birke-Skov, tienslig saavel til Kull, som til Jdebrand, og andet Huusbrug, med torre, og nogenledes grøeige Strækninger ved begge Sider af Aabredden; hvoraf følger, at Egnen maae være best skicket til Faare-Avling, efter hvilken og Indbyggerne skal have lagt sig temmelig stærk, indtil Faarene døde. I Bardardalen ligger en De, Valluse Kaldet, som omgibes af Skialfandestjoret, og bruges til Beeteland. Ud fra denne Hoveddal lobe en Deel andre mindre Dale, der give, efter Beretning, en Mængde af Fjeldgræs, og anvendes desuden til Afret og Beeteland. Iblant dem fortienet især at nævnes Misedalen, som er den vestligste, efterdi den tilforn skal have været heel tæt beboet, men for nærværende Tiid derimod være aldeles ødelagt af Sand- og Fjeldskred, saa at den ikke staaer til at beboes, naar alleene een Gaard deri undtages. Samme Skiebne er overgaaet den saakaldte Jsolsdal og Smidiesfogger, som man ligeledes forsikrede, foruden en Hob Wonder-Gaarde, at have havt tvende Præste-Gaarde, som alle, efter Beretning, ere blevne i Bund og Grund ødelagte, ved ovennævnte Marsager, som ei skal kunne ryddes af Veien, for at reise nye Gaarde igien. Fliotsdalen, der ligger nærmest ved Sprengesanden paa den vestlige Side af Fjoret, ligesom de 3de østen for samme, meenes altid at have været ubeboet, og alleene brugt til Afret, hvortil den og endnu bruges. I Smidiesfogsdalen skal have voxet en Deel Sandhavre tilforn, og ligeledes i Bardardalen, som nu berettes hartad at være udgaaet. Imellem disse, saavel som de fleeste af de efterfølgende Sogne bag om Skialfandestjorden, ligge ellers smaa, lave Halse og Fjeldaae, hvorved intet besynderligt falder at antegne, da nogle af dem bruges til Beeteland, andre igien ere kun sumpige og maadelig frugtbare.

§. 152.

Helgestade og  
Einerstade-  
Sogne.

 Helgestade Kirke-Sogn, hvortil horer Annexet Einerstade, ligger i den saakaldte Keykedal, der for saavidt omgiver Skialfandsfiotet paa begge Sider, men er adskilt fra den egentlige Neldal ved en liden Fjeldaaes eller Hals, Stridehals kaldet, endskiont nedden til ved Søekanten hængende i eet med Neldalen. Keykedalen endes oven til, ved den saakaldte Lavheede, men giver noget nærmer ved Voigden en Arm fra sig, som har saaat Naavn af den vestre Seliedal. Egnen bestaaer ellers deels af smukke Fjelds Sider, bevoerne med Birk, Pii, og Krat, og deels af fladt Land langs op med Keykedalsaaen, som baade er tort og vaadt, samt derhos temmelig græsrigt. Osibemældte Skialfandsfiot er een iblant de betydligste mælkesarvede Elver paa Nordlandet, som har sit Udpring hoit oppe til Fjelds i Klofejokelen, men i Voigden faar man dog over den baade paa Heste og paa Færger, naar Regn, eller stærk Fisdrev ikke staaer i Veien. Ved Euden af Skialfandsfiorden, som for den største Deel bestaaer af fint Sand, har denne Fjord sit Udlob i Søen, igiennem hvilket Hartoier i forrige Tider berettes at have gaaet, og det lige op til den saakaldte Barnafellesfos og Skipapollen, hvor de skulde have fortoiet sig ved en Hæl eller Volt, der var rammet eller kilet fast i Bierget. Hvis denne Beretning skulde være sandsfærdig, maae Elven siden den Tid have undergaaet meget store Forandringer; thi nu omstunder er der ikke at tænke paa, saasom dens Nende er mangfoldig opfyldt med Leer og Gruusbanker med lavt Vand paa, beshynderlig noget oven for Søekanten. Ullarfossen og Godafossen, hvortil Se hundene berettes at kunne komme op, men ikke længer, ere noksom bekiendte af Grettis Saga (\*). Om trent midt i Skialfandsfiotet ligge

Skialfands-  
fiot.

(\*). Isl. Dpl. Cap. 68. 69. S. 140. 41.

ellers

I. Afd. S. 152. Helge- og Einerstade-Sogne. 365

ellers 6 mindre og større Der, nemlig a) Thingsø, foran ved hvi-  
ken, eller paa den Side, som vender ud til Søen, nysbemaaltes  
Skipapoll er. b) Vadsø. c) Skulderthingsø. d) Biingsø.  
e) Zrutse; og f) Aradalsø. Vadsøen ligger nærmest ved  
Hav-Siden, men Thingsøen er den største, og har Fortrin for  
alle de andre, saavidt den, foruden kraftigt Græs og Lyng, frem-  
bringer en Mængde af Enebertræer, Pilt, og Kreat, hvorfor man  
og har ansat Den for at kunne, den heele Sommer, ja næsten År-  
ret omkring, naar ei alt for stränge Vintere indfalde, underholde  
180 til 200 Lam. Skulldathings, Biing, Zrut- og Aradals-  
Derne have og alle temmelig godt Beeteland, men Vadsøen der-  
imod kun maadeligt. Paa den østlige Side af Flodet vover hist og  
her noget af Sandhavre, ligesom Eggen i øvrigt paa begge Sider  
er græsrig, saa at, dersom de Levninger af Hunstomter, som man  
bliver vaer paa de saakaldte Grande, ere af gamle forladte Gaarde,  
da staaer Frugtbarheden ikke i Veien, at de jo kunde med Nytte  
optages igien. I det første Minut sank Nøgelsøvet i Hydromet-  
ret, nedhængt i Strømmen i Skialfandsflodet, fra 8 til 7, og i det  
andet fra 7 til 6 Gr. over Fryssepuncten, men siden ikke videre, saa  
at Fniostaaen (S. 150.) bliver nok den koldeste Elv, som er paa  
Nordlandet.

Kulden i  
Skialfands-  
flodet.

S. 153.

Mule-Sogn, der indsluttes af Laxaaen og Skialfands-  
flodet, stoder til Grenstades Præstegaard mod N. O., mod  
Norden til Væs-Sogn, mod N. V. til Skialfandsflodet, og ind-  
grændses saaledes paa siidsbemaaltes Side af denne Elv, at for-  
staae saavidt Skridehverfet gaaer, som vel er en Part af Keyke-  
dalen, men hører dog til Mule Sogn. I Skridehverfet er

Mule-Sogn.




## 366 6. St. Thingøes- eller Norder-Syffel.

Eggen behagelig og græsrig, skiont vaadlendi, men bestaaer for Resten, deels af Lava, og deels af tørre, samt frugtbare Strækninger, der endda ikke skal være ringe, saa at man betiener sig meget deraf til Hornqvæg- og Saare-Avling, hvori dette Sogns Næring meest bestaaer. Thigendedalen, som i forrige Tider berettes at have været temmelig tæt beboet, og endnu, for saavidt de gamle Gaarders Hjemmemarker for den største Deel angaaer, skal være bevøpen med Birk, Piiil, og Krat, bruges med Nytte af Naboerne til Beeteland; men man troer at Eunene, ved god Omgang og flittig Rogt, snart vilde komme i Stand igien. Grenjadedstade Kirke-Sogn, grændser i N. O. til Zunssevigs Præsteskald, i S. O. til Annep-Sognet Thveraee, men støder til Mules Sogn mod V. N. Vest, og bestemmes ude imod Havet, af Næs Præsteskald, og omgives altsaa tildeels af Laxaaen, og tidt bemældte Skialfaudestlot. Eggen i Laxaaedalen er baade græsrig og bevøpen med Skov, saavelsom paa andre Steder i Sognene frugtbart, skiont derhos tillige, fornemmelig mod Sonden eller S. O., sumpig, og besværet med Vand. Thigendedalen tiener meest til Beeteland for Saat, af hvilke her underholdes et ikke ringe Antall. Laxaaen, som løber ud fra Nyvandet, er vel ikke saa stor som Glioret, men dog ligesuldt en betydelig Esv, over hvilken man og undertiden maae gaae paa Færger. Paa Helgaaen i Keykehverset, som springer ud fra de saakaldte Keykedalshvere, blev man en svømmende Flok Fugle vaer, der bleve kaldte Sundhaner og Bekkar eller Odinshaner, det er *Tringa minima*. Disse Fugle vare hvidspragtede under Bugen, kaffebrune paa Ryggen og Runpen, med Blanding af nogle hvide Fjædre imellem paa begge Steder, men af Størrelse som en Stublærke. Et godt Stykke fra

Grenjadedstade og Thveraee Sogne.

Sundhaner.


Hve



S. M. Holm del.

OXE = HVER .

Hær. Sc.



Hverene befandtes, ved Hydrometret, Vandet i Helgaaen, hvor Sundhanerne opholdt den, af hvilke een følger aftegnet, saa varmt, at Dvægsølvet deri steg til 19 Gr. over Frysepuncten, men til 40 paa et andet Sted endnu varmer ved Hverene, som disse Sugle og saa berettes undertiden at besøge. En Egenkab som de ventes lig have for sig selv, nemlig at udvælge varme Rilders Udlob til deres Opholdsteder. Ved Keyke eller Keykedalshverene, som afg. Bicelavin. Klassen (\*) noie har beskrevet, erindres ifkun a) <sup>Keykehvere.</sup> at Vandet deraf hverken forandrer Bitriol-Syren eller Bisulphuruppen noget i sin Farve. b) At den sydligste Hver, som har tvende Nabninger, foruden een ubetydelig, Kastede op paa eengang af begge Hullene, imedens jeg var paa Stedet, Vandet, i 2 Minuter til 3 til 4 Alnes Hoide, da Ørehveren, i halvt saa lang Tid, fuldkommen sproitede Vandet op 6 Alne hoit, og hvilede igien lige saa længe. Ørehveren, hvis Udspudning forestilles i hosfølgende Tegning, var i Omkreds 126 Fod, og noget nær dannet, som en heel Cirkel. Men Nabningen selv neden til loed til at være snæver. Denne Gang blæste Vinden sydlig med Regn. Da jeg hængde Hydrometret ned i bemældte Ørehver, steg Dvægsølvet i 1 Minut <sup>Varme.</sup> fra 10 til 40 Gr., men i den sydligste fra 10 til 45 Gr., og da jeg endnu eet Minut loed Glasset hænge i førstbemældte heede Vandspring, steg Dvægsølvet til 65 Grader, og længer torde jeg ikke bte, eller kunde, i eet, udholde Heeden af Vandet og de omkringliggende Steene. I Nærheden af saadanne varme Rilder, synes at være den allerbeste Leilighed, og det bekvemteste Sted til at anlægge Drivehuse og Mistbænke, og derved at opøstke mange slags Vexter, endog i den strængeste Foraars Kulde; men til at kunne

(\*) Risse igiennem Island, S. 640. o. f.

368 6. St. Thingøes- eller Norder-Syffel.

Kunne bruges til Saltkaugning, sigge disse Rilder deels alt for langt borte fra Stranden, nemlig henimod 1 Mil, om ikke mere, og deels er deres Vand alt for uregierligt til det Slags Brug.

§. 154.

Næs Præste-  
kald.

Næs Præstekald støder mod Sonden imod Nule-Sogn, har Enden af Skiafsandefiorden for ved sig, og ligger inellem Skiafsandefioret og Laxaaen, hvilke paa begge Sider sætte det Grændser. Sognet bestaaer for den største Deel af forbrændt Kraunsteen eller Lava, med tørre Græsgange inellem, tienlige baade for Hornqvæg og Faar, helst da der tillige voper Vild, Birk og Kreat. Den saakaldte Adaldal, som baade For- og Efteraar er underkastet Overflommelse af Laxaaen, indbefattes og i dette Sogn.

Husevig's  
Sogn.

Husevig's Præstekald derimod strækker sig langs med Soekanten øster efter forbi Tisnæsset, fra Laxaaen, og bedækkes bag til, efter Betretning, deels af den saakaldte Blaa-Fogevæg, og deels af andre øde Fjeld-Strækninger. Boigden sammesteds bestaaer paa sine Steder af en temmelig frugtbar Egn, men Udmarkerne derimod, eller Under-Fjelds-Hojene op efter, lade til at være heel mavre og udtærede, hvorvel de dog skal anvendes, med en ikke ringe Nytte, til Faare-Volting. Lundøen, som ligger kort foran ved Husevigen eller Husevig's-Bavn, seer ud som et høit Castell med Bolde omkræng, bestaaende af middelmaadig steile Klipper, og var meget værd, hvis den laae paa et godt Sted paa Kiøbenhavns Næed. Den har ellers ingen andre Herligheder, end nogen liden Græsgang for Faar, og noget Ægvær af Tærner, Teister og Lunde. Fra Husevig og lige øster efter indtil forbi Tisnæsset, er Strandkanten fast overalt meget snæver, med maadelig sikke Landinger, og oven for med lave Bierg-Strækninger, hvoriblant Sallbiarnas

Lundøe.

stada-

stada Kamben er meest bekiendt. Foran ved Mau-Næ-Digen og  
 bort fra Landet, staae tvende høie Dranger, eller Klipper op af <sup>Man-Næ-  
 Dig og Der.</sup> Soen, Manaar: Øer kaldte, hvor man tilføen skal have fanget  
 en temmelig Mængde af Lunder (*Alca artica*) og Strandmaager,  
 men for nærværende Tid er denne Gangst, efter Beretning, ifkun  
 saare liden; dog kunde man ikke opgive nogen gyldig Marsag til  
 dens Aftagelse. Naar altsaa Græsning for 10 til 12 Aar om  
 Sommeren undtages, have disse Der ingen Hertigheder; thi end-  
 skiont de ligge meget beleslig til Fiskeværns Antæggelse, samt Fiske-  
 riets Sogning paa Havet og Fiorden, saa angives dog de usikre  
 Landinger allevegne at være deri til Hinder. Skieløben skal endnu <sup>Skie-Løben.</sup>  
 være i Brug paa et par Steder i Husevigs Sogn, men ikke anden-  
 steds i Landet, i Steder for at det var meget at ønske, at den var  
 almindelig overalt, allerhelst i Fjeldboigderne.

## S. 155.

Nyvatus-Bøigden, eller de der værende tvende Kirke- <sup>Nyvatus-  
 Bøigden.</sup> Sogne: Keykehliid og Skute-stade, blev anmeldt, foruden de  
 odelagte, at bestaae af 23 Gaarde, der ligge rundt omkring Ny-  
 vatnet, een af de betydeligste og største færste Søer i Landet, som  
 holdes for at være 3 Meile lang,  $2\frac{1}{2}$  breed, og henimod 8 omkring,  
 med mangfoldige Bugter og Kroge, hvilke tillige med Soen selv,  
 som paa de fleste Steder ifkun skal være  $2\frac{1}{2}$  Favnd dyb, skiont  
 nogle Steder af 4 til  $4\frac{1}{2}$  Favnd Dybde, have faaet Navn af Næ-  
 re og Sydrefloe. 34 mindre og større Der, foruden en Deel smaa  
 og ubetydeligere Holme, angives at ligge i denne Søe, og at give  
 Indbyggerne anseelig Fordeel, saavel ved feede Græsgange, som  
 Tærne og Ande: Eg om Foraaret, men paa den nordlige Side  
 af Soen skal Egnen være bevoxen med Birk og Krat, men bestaae  
 N a a for

for den største Deel paa den sydlige Kant af Myrer og fugtig Engbund, ligesom paa den østlige Side af Lava, dog med græstrige Strækninger imellem, men den vestlige derimod at være en Blanding af begge Slags. Fluer eller Myg fra Soen om Sommeren, og staaende Fugtighed paa Markene, i Mangel af Affald, ere til Besvær i Næringen. I øvrigt ere Boigdelavets Mærkværdigheder, i Hensigt til de gamle og nye Jdsprudninger og deraf flydende adskillige Forandringer, saa udførlig beskrevne i Hr. Olafsens Reise (\*), og Svovelminernes Beskaffenhed af Hr. Zentel, at jeg vel ikke havde kunnet lægge noget dertil, om jeg end havde reist til dette Sted, allermindst da Sneen endda mestendeels skjulede den heele Egn.

§. 156.

Aarfiord i  
Almindelig-  
hed.

Aarfiorden er, som for blev nævnt, en Arm af Skialfandsfiorden, der løber ind imellem Tisræstet og Rødenupen, Rødenæs, eller Røderhuck, som de Søfarende kalde den, og er en breed, men derhos ikkun kort Fiord, indbefattende Gards eller Nisklagards-Næs, Skinnestade og noget af Tups Kirke-Sogne. Fra Tisræstet eller Manaaen, og indtil Enden, bestaaer Strandskanten meest af steile Klipper og en snæver Strandbredde, men Fjeldsiden kan ikke kaldes usrugtbar. Eggen, eller Boigdelavet, har over Hoved faaet Navn af Keldhverse, som er heel vidtloftig og efter, imod Fjeldene, og bestaaer fornemmelig paa den vestlige Side lige indtil Gaardene, af Lava-Strækninger, i Midten af frugtbart Jordimon paa sine Steder, og ved Søekanten af fint Sand, men den østlige Deel er tillige bevoxen med Skov og Krat, og derfor meer fordeelsagtig end den første. Hraunene eller Lava-Stræk-

(\*) S. 718. o. f.



Strækningerne give en stor Mængde af Reenemos, og derfor anses Kedehverfet meget beqvemt til disse nyttige Dyrs Underholdning. Lunene paa den vestlige Side af Zverfet forekom mig at være bøder rogtede end paa andre Steder, hvortil Vedkommende uden Tvil vare nødte af Mangel paa anden Græsning; thi da jeg reise de længer frem, og kom til Gaardene Garde, Graaside, og andre flere, hvilke sauntlig have græsrigge Enge, var tydelig at see, at Hiemmemarkenes Noget begyndte igien at aftage. I den saakaldte Virgia-Skov, hørende til Gaarden Aas, skal tilforn have voxet Birk (*Betula alba*) af 5 til 6 Alnes Hoide, ganske rank, som var bleven brugt til Husebygning, og Reinir (*Sorbus aucuparia*) endnu høiere; men som man paa de fleste Steder mærker ikkun lidt den Agtsomhed i at omhugge Skovene, saa skal og denne Virgia-Skov meget begynde at formindskes. Mod Westen og inderst giver Aarfiorden tvende smukke Loon eller Band-Samlinger fra sig, hvori ligger en Deel Holtmer, som Ederfugle og Tærner eller *Sterna hi-* rundo udlægge deres Æg om Foraaret, og kort fra Gaarden Vikingeværn, har Naturen ligeledes dannet en særskilt Søe, med besynderlige Holme udi, hvor foransforte Fugle i Floketal bygge Næde; Et par Loon ved Søekanten, foruden de forrige, medføre og sin Nytte. Ned til Enden af denne Fiord løber, fra Klosejokelen, den bekjendte Jøkselsaae, som virkelig er den sværeste Elv paa Nord-landet, og giver fra sig tvende andre mindre, nemlig Scöres og Sandaaen. Jøkselsaaen skal, for omtrent 46 Aar siden, have omkastet en Deel Gaarde, som stoede oven for Sanden ved Søekanten, hvoraf dog de fleste berettes at være igien opbygte; men derefter, og fornemmelig i næstafvigte 10 Aar, siges Scöraaen at have gjort Egnen Skade, og saaledes tiltaget i Bredde og Dybde,

Færgelob.

Dybdde, at man allevegne, eet Sted undtaget, maae betiene sig af Færger over samme, da den tilforn magelig kunde overfares til Hest. Iskelsaaen udfordrer og overalt Færger, men Hestene maae svomme over, og staae derved ofte Fare for at omkomme, naar Eiden er i fuld Væxt, hvilket og nær var skeet da jeg reisede derover. Ved Færgelødens Erlæggelse iagttages den Regel, at de 3 nærmeste Sogne skiftes til hvert 3die Aar, at betale Færgemanden 5 Alne eller 10 Fiske, for hver sognesfast Bonde, men de, som ikkun siel den have nodigt at drage over Aaen, veigre sig ved denne Udgift. Fremmede derimod, som ikke hore til disse Sogne, skulle betale for hver Gang 2 Fiske (4 St. Specie) for hver Hestes Byrde, og 1 Fisk for hoer Mand, hvortilmod Færgemanden bør passe op fra Kl. 9 Formiddag, bin Sommeren især, efter een derom ergangen-Dom, og til Kl. 10 til 11 om Eftermiddagen, eller i vidrigt Fald give Straf, naar der indsober Klage over hans Udebtivelse; og var det at ønske, at en saa god Orden blev holdt ved alle slige nødvendige Færgeløbe i Landet, hvormed baade de Reisende, og de som holde Færgerne, kunde være vel tiende. Vel fordres allevegne ontrent den samme Færgeløn af Uden-Sogns Reisende, men om Færgerne derfor ere altid i Strand eller ved Haanden, derpaa har man Nar-sag at vilse. Iude i det forommalde Virge, som bestaaer af Klippeserader, og boies ligesom i en halv Cirkel, meener man een Gang tilforn at have været Havn; men denne Efterretning er neppe troesværdig, da Stedet, der er bevoget med Skov for nærværende Tid, ligger saa lange fra Søekanten. Paa den østlige Side af Keldes hverfet, især paa 5 Gaarde, holder man Geeder, skont ikke med den Agtsomhed, som den velbekendte Svenske Landmand forskriver. Sieldegræs falder her overalt i Mængde.

S. 157.

Ved Aararfiords Sogn erindres viidere, at Egnen deri er temmelig maver, Udmærkerne ringe, og ifkun sidet Beeteland for <sup>Aararfiordens</sup> <sup>naiere Be-</sup> <sup>skrivelse.</sup>
 Jaar, især om Vinteren, ihvorvel Slidene eller Fjeld-Sidene ere bevoerne med smaa Birk og Vild, saavelsom den underliggende Landstrækning temmelig stor, Skionderhos udyrket. Nogle Gaarde dette Sogn tilhørende, skal ligge hoit oppe til Fjelds og grændse til Nøsdrudalen, som berettes at være heel græstig, og bevopen med Meelstang, men derhos underkastet Snee, samt haarde Vintere, og deraf skydende Uleiligheder. Nups-Sogn eller Tupe-Sveitren, bestaaer af en nok saa maver Egn som den nysommælte, og tillader derfor Beboerne hverken at holde Jaar eller Koer i nogen Mængde. Hvor Drivetonner ikke have, betiener man sig, i disse Sogne, af Birk og Lyng til Brændsel, da Torv skal være rar at finde i Nærheden. Iøvrigt er Aararfiorden ikke nær saa steil paa den østlige, som paa den modsatte Side, og Strandkanten ei heller saa snæver, lige til den saakaldte Røderhuck, hvor Meltracke-Sletten egentlig begynder, som er omtrent 5 Mile i Længden, til <sup>Meltrackesle-</sup> <sup>ten.</sup>
 horer Præsthole Sogn, og inddeles i 3 Parter: Vester, Mid- og Østerlette, hvilte alle, saavelsom den ganske Egn paa toers og langs, naar Hiemmemærkerne undtages, samt nogle saa Afdale oven for Boigden, er saare usrugtbar, og bestaaende af en vedholdende Samling af Kegelformige Steenbosder og blod Grund neden under, paa de fleste Steder; hvoraf følger, at Veien, ligesom Egnen selv, maae være ubehagelig, ihvorvel Skaberen i andre Hensender ikke har glemt at forunde Sletten vigtige Herligheder, hvorom siden skal mældes. Vesterletten har 5 Gaarde: Leerhavn, Kilones, Griotnes, Nupskatle og Oddstade.

Fiareborget  
og Faare-  
røgt.

De første Gaarde, imellem hvilke Naturen har dannet ved Stranden mindre og større Bugter, forbigaaes denne Gang, men Gaarden Oddstade tilhører, foruden nogle Der, en Holm, som omgives af færst Vand, og har en saa betydelig Segning af Vederfugle og Tærner, at man i middelmaadige Aar, naar Kulden eller Drive-Fisken ikke gjør Hinder deri, kan regne Eierens Indkomst af ureen Vederduun til 5 til 600 Pd. Kort fra Strandkanten har man fast imellem hver Gaard paa Sletten, opbygte Faarehuse eller saakaldte Faareborge, hvis Bægge bestaae af utilhugget og paa Enden opreist Drivetømmer, saavelsom Taget, der lægges fladt over, og derefter beklædes med smaa Stykker af Gronsvær. Om Vinteren holde Faarene sig til disse Huse, som ere bygte nær ved Søen, paa det de derfra kunne have des kortere Veie til at søge deres Føde af den Thare og Tang, som opdriver fra Havet, hvoraf de og for den største Deel maae leve, alt saa længe den Gronlandske Drive-Fis ikke tildækker Stranden. Til at passe paa Faarene, og at veileede dem derhen, hvor de imellem kunne faae lidt Græs eller Vng, samt skuffe Sneen af Jorden om Vinteren, naar det gøres fornødent, og den er alt for dyb for Faarene selv til at faae den af Veien med Beenene, udvælger man gierne den forsigtigste og troeste Dienstekarl; men efter som Egnen paa Sletten er mestendeels jævn overalt, og uden synderlige Forhojninger, der ellers, i paa kommende hastig Taage og Sneefog, som paa dette Sted almindelig skal indfalde, kunde tiene til Vartegn, forslaaer ikke engang den ovennævnte Forsigtighed af Hyrdens Nærværelse, men man betiener sig tillige af de saakaldte Forustu, Sauder eller Beeder, som have den Natur, at sette sig i Spidsen for Horden, og anføre samme, baade frem og tilbage. Disse Forgangsbeeder agtes

agtes meget høit paa dette Sted, og holdes for saa meget meer umistelige, som de ikke alleene kunne finde Veien hjem, i hoor mørk Taagen eller Sneefoget end maatte blive, men og tillige ligesom forudsæe een heraf forestaaende Fare, i det de noie og betids tage i agt, naar det er Tid at forsoie sig hjem, eller og vvertimod at forblive paa Veetepsadsen, hvori de mestendeels pleie at overlades til deres egen naturlige Følelse og Drift, efterdi deres Ansorset, som oftest faaer godt Udsald; og ere disse Veeder endog saa haardføre, besynderlig i deres 5te til 7de Alders Aar, at de med Bagbeenene idelig skrabe Sneen bort fra Dinene naar de gaae imod Binden. Til Belønning lade ogsaa Eiermændene slige Veeder leve saa længe de kunne, ja undertiden indtil 13 til 14 Aar, efter Beretning, da de tilsidst maae fødes med Hakkelse af Høe og andet deslige, i Mængdel af Tønder. Midstletten bestaaer af 3 Gaarde: Sigurdarsstade, Blikalon og Rif; men til Øststletten regnes, Skinna-Ion, Hardbak, Asmundarstade, Høskuldones, Raufars-høfn og Sol. Kort fra den første Gaard er et Loon eller indluffet Vand, med smaa Holmer udi, hvor Tærner og Vderfugle aartlig bygge Næder, hvilket tillige gielder om Derne ved Blika og Skinna-Loonene, paa hvilke og vøjer Skeure i Mængde, af hvilken man laver en ikke mindre velsmagende Ret end af Gronkaal. Tunet paa den sidste Gaard var ellers i meget usle Omstændigheder, opfyldt med Steene og Tuer; og paa Udkanterne maatte man indromme Køerne et Sted, da ingen andre Græsgange vare i Nærheden; hvorfor man her burde betiene sig af Sætere oppe til Fjelds i Dalene, hvilket tilforn har været i Brug. Gaardene Asmundestade, Høskuldones og Raufars-høfn tilhører Egvær, ligesom man og i foromældte Rødenup

## 376 6. St. Thingøes- eller Norder-Syssel.

fanges Alker eller Svartfugle og Skiegler eller Rigeunger (*Larus parasiticus*) om Foraaret. Ved Gaarden Hol, som er den østligste i Præsthole Kirke-Sogn, har Melrackefletten Ende.

§. 158.

Thistil- og  
Loonefiordens  
nr.

Thistil- og Loonefiordene hænge begge ligesom i eet, undtaget inderst, hvor den sidste skær sig dybet ind i Landet end hin, ved et smukt og smalt Sund eller Udbugt, og udgjøre samtlig i Bredden 2 Miile, men fra Melrackenæsset til Enden  $3\frac{1}{2}$  i Længden. Ned til Fiordene give Fjeldene fra sig 5 ikke ubetydelige Elver, som især om Foraaret ere heel farlige at reise over, da ingen Færger holdes derpaa. Elverne ere Svalbardeaae, Sandaae, Holleaae, som i Kartet kaldes Holteaae, Laxaae og Zafralonsaae, af hvilke den sidste dog er den sværeste, og adskiller Svalbarde- og Sandenæs-Sogne. Thistilfiorden begynder ved Ormaloons-

Svalbarde  
Præstefald.

aaen, og endes ved forommeldte Zafralonsaae. Svalbarde Præstefald bestaaer af en Hob smaa Bugter eller Biger ved Soes Kantene, og i Voigden af middelmaadig frugtbar Hals og Fjeldsider, samt desuden af vidtlostige Fjeld-Strækninger, som skal i Græstighed overgaae uysommæltre nærmeste Voigdelav, hvoraf følger, at Egnens Betskaffenhed i sig selv ikke vel kan være Marsag i, at Bønderne paa dette Sted ikkun holde 2 til 3 Køer i Almindelighed, og 30 til 40 Malkefaar, men snarere deres Hiemmenærkers Banrogt, Laage om Sommeren, samt adskillige indfaldende Uleiligheder om Vinteren og Foraaret, naar Drive-Jisen indfælder sig, foruden at Græsningen til Fjelds blev foregiben at ligge for langt borte, hvis Hielp man dog vel ikke havde meget nodig, naar Alting i Voigden var i Stand, helst da Sognet tillige hist og her er forsynet med godt Beeteland for Faar, bevoxet med Lyng, Piiil

og

og Krat. Fjeldgræs berettes her at medføre en betydelig Nytte i Huusholdningen. Oven for Søekanten inderst i Loonesfjorden, og i Saudenæs Kirke- Sogn, ligger en heel stor og græsrig Eng hørende til Gaardene Nre- og Sydrebrecke, som ei skal anvendes til megen Nytte, og langt mindre Beetelandet sets, eller den Surterbrand, der falder i det saakaldte Sydrebrecke- Fjeld, omend- skiont samme, efter Anseelse, er ganske vel tilgængeligt. Naar man siden reiser længer ud efter, forbi Fremaloonet, Thors- havnen og Zsiebackene, begynder Egnen at blive alt meer og <sup>Saudenæs-</sup> Sogn. meer maver, lige ind til Præstegaarden Saudenæs, som er den østligste af sit Slags i Landet, og har faaet samme Navn, som Pynten eller Ræffet, paa hvis nordlige Side den er bygget, hvor Frugtbarheden atter tiltager; men især fortjener Hiemmemarken paa Præstegaarden at roses, der er heel stor i Begreb, samt jævn og behagelig, alleene at den ikke var besværet med for meget og syrligt Vand, hvilket dog magelig kunde afstedes. Paa Saudenæs set gaae Faarene undertiden ude den heele Vinter, men undertiden ikke længer end til Advent, i hvilket sidste Slags Tilfælde, enten Jis- Lag paa Landet, eller den Grønlandske Drive- Jis skal være Aarsag, som, efter Beretning, mestendeels hvert Aar indfinder sig ved Langenæsset, om ikke for, saa dog ved Vaaske- eller Vintse- Dags Tider, da Faarene betages deres Næring af Thare og Thang, som ellers pleie at opdrive paa Strandkanten. Adskillige smaa Der eller Holme, baade i fæstet og salt Vand, give desuden Præstegaarden Fordeel, ved Egvær af Ederfugle og Tærner, om Foraaret. Gaardene Nreloon, Ebdjarnestade, Zlid og Zeide, som ligge nærmest ved Saudenæsset, eller østen for Præstegaarden, have og ikke en ubetydelig Græsning, skiont Zeiden dog mest be-



## 378 6. St. Thingøes- eller Norder-Syffel.

rømmes, for Udegang og fordeelagtigt Beeteland, af alle Gaarde paa dette Strog eller norden for Næstet; men derimod er saavel Brimmæstet, Læknistade og Skærvuigen, som den ganfke øvrige Deel paa samme Side, lige ind til Fonten eller Pynten af Längenæstet, fast blottet for dette Slags Hertilgheder, da Egnen overalt bestaaer af luter Holte og ubehagelige Steendynger, saa at man ikkun netop til Nød kan reise derover til Hest, skiont Längenæstet, af tvende ubehagelige Steder, dog i saa Fald har Fortrein for Slekten, efterdi Grunden paa det første, under Steevene, ikke er vaadlandt; 3 Thingøes-Syffel sandt jeg og ingen Spoer til nogen Forbødring i Hensigt til Beiene.

§. 159.

Skærvuig, den østligste Bondegaard paa Island, horer til Mule-Syffel, endskiont den staaer paa Næstets nordlige Side.

Skærvuig og  
Skærvuigens  
biarg.

Nær ved samme er et Biarg, Skærvuigebiarg kaldet, som meenes at være 60 Favne hoit, og tiener til Boepæl for Svartfugl, Skiegler og Alker om Foraaret, saavelsom noget ud paa Sommeren, hvor de da lægge Æg og opføde deres Unger, som siden fanges efter Haanden, paa samme Naade omtrent som i Horn- og andre Fuglebierge, med eller ved Hielp af en Fæste eller Sigvad. Sige-Madsene i dette Biarg, som holdes for at være  $\frac{1}{2}$  Mil i Bredden, ere 6 i Tallet, nemlig: Golunsf, 2de Narsfug, Stóra-Jferd, Pallasfug og Zellustfug, foruden andre smaa Baase eller Alkroge, som gaar hist og her ind i Bierget. Naar man siger eller hidser sig ned paa den ordentlige eller fornemste Naade, bruges den saakaldte Fæste, som hænges ned af de længst udstaaende, og noget nær lodrette, Biarg-Spidser. Men naar Fuglen ikkun besnares oven fra, sæter een Mand ned i Baasene, ombunden om

Fuglefangst  
sammesteds.

Lidet

Livet med en Liiue, som en anden, siddende oven paa Kanten af Bierget, holder, og firer eller trækker til sig, ligesom Sigemanden giver Tegn dertil. Den Stang man brugte hertil, medens jeg var tilstede, var ikkun 3 Favne lang, og small, med en Snare paa Enden, af fine afbarkede Birke-Rodder, og varede det ikke en fuld Time, inden Manden, som gik ned med den, havde fanget 3 Snefe Skiegle-Uger, som, uagtet de vare temmelig vopne, dog ikke kunde flyve, men sadde ganske stille ved Siden af hverandre paa Kaaset, som det her kaldtes, eller Bierg-Zyldene, indtil de alle vare fangne, hvorefter Fangeren gik op ved Hielp af Fæsten, som paa et jævnt Gulv, hvilket en Fremmed neppe skulde antage for troeligt. Men hvad kan ikke Nvelse giøre? I forrige Tider skal denne Fangst dog have været fordelagtigere, end nu omstunder, og det fordi Fuglen siges at ske Bierget, af Mangel af Fode, siden Fiskeriet astog, og tillige af Frygt for tiltagende Fjeldskred. Den Fangst man faaer, deles paa 2 Maader, enten i 3 eller i 4 Parter, da Bierget selv i sidste Tilfælde faaer 1 Lod, Sigemanden eller Fangeren een, den eller de som holde Fæsten, een, og Fæstens Eier een. Eller og, naar man gaaer i Bierget, Sigemanden eller Fangeren een, Bierget een, og Fæsteholderen 1 Lod. Om Foraaret, naar Svartfuglesfangsten ret gaaer for sig, og man hidser sig ned i Bierget, bruges Hælar eller Pæle til at slaae Fæsten om, imedens Fangeren gior sin Forretning. Disse Pæle, eller rettere Vinde, stode endnu paa sit Sted, saa korte, usle og svage, at jeg deraf fik en fuldkommen Marsag til at undre mig over den dristige ja forvovne Skiodesløshed, hvorved disse Menneker sætte deres Liv ligesom paa Spill, helst da de have Sommer nok ved Haanden. Måfanæes er et lavt og lidet Bierg, kort fra Skørubvigsbierget, der seer

## 380 6. St. Thingoes. eller Norder-Syssel.

ud som en Forskandsning, og bestaaer af det bekjendte Studla-  
berg, eller Basalt-Klipper, hvori ingen Fugl kan bygge Niede,  
af Mangel paa Hylde eller Brinker; og det samme gielder om de  
saakaldte Mafarakir, et steilt, og efter Sigende, 50 Favne hoit  
Forsbjerg, som begynder ved Siden af Vatsuleys-Bugten, stræk-  
ker sig lige til henimod Enden af Næsset, og tiener ikke til andet,  
saavidt man kan indsee, end at imodstaae Havets Styrke, og be-  
skierne denne smalle Udhuf fra Oversommelser. Fonten, eller  
den yderste Pynt af Langenæsset, hvorpaa er opreist en Barde,  
Steinku kaldet, bestaaer og af et butter eller afstumpet, og henved  
50 Favne hoit Bierg, som i Breddden meenes at udgjøre omtrent  
300 Favne eller noget meere. Den sydlige Side af denne Udhuf  
hører til Muls-Syssel.

## 2. Afdeeling om Jordbruget.

§. 160.

<sup>Havedyr-</sup>  
ning. **U**ngaaende Havedyrningen imellem Siogretaen og Langenæsset,  
vil jeg her under eet forreilig mælde, at en Kioffenhave blev beret-  
ret at være anlagt paa Liosavarn, hvori vorde Gronkaal og Roer.  
En anden blev jeg vaer paa Præstegaarden Muls, som ifkun gav  
ringe Frugter, men det er naturligt at slige Ting gaae langsom.  
En temmelig stor Have befandtes og paa Greniadeslad, samt et  
par andre i Sognet, besaaede med samme Urter; men her var det  
forst, at man saa meget begyndte at klage ober Mangel paa Froe,  
hvilken meget hindrede den saa nyelig opkomne Lyst til dette Slags  
Jord-

Jorddyrkning (\*). Præsten til Næs blev berettiget at have i Aaret 1776 ladet en Have anlægge, og siden udvidet samme det paafølgende Aar, samt besaaet den med Gronkaal og Næper. Syffelsmanden paa Stedet havde og i Aaret 1776 anlagt en stikkelig stor Have, og deri saaet saumte slags Urter som de forrige, der regnede til god Bært. Paa Gaarden Præstbøle var ligeledes en vakker Kioffenhave 40 Favne i Omkreds med Roer, Gronkaal, og Thymian. I Svalbards-Sogn saae jeg og 2 Haver, omtrent 2 Favne i Girkant, med saumte Bæpter udi. I øvrigt syntes mig, at man her havde forset sig, deels i at anlægge Haverne enten imod Osten eller Norden, og deels i at udvælge dertil Jord af gamle Huusvægge, hvilken er usrugbar.

## §. 161.

Hvad Jorddyrkingen over Hoved i dette Herred angaaer, da havde ei alleene de samme Feil, som før ere angivne, indseget <sup>Jordbruget</sup> over Hoved, sig der, men de vare og desto fiendeligere, som Egnen i Norders Syffel er meer end de næst foregaaende udsat, deels for de onde Virkninger af Drive-Risen, og deels for de østlige Vinde, hvilke om Foraaret fast allevegne i Landet ere meget farlige for Bærterne. Men dette er ikke det eeneste; thi Vesten paa Gaarene haver og anrettet her, saavel som paa flere Steder i Landet, saadan en Ode-

## B b 3

læg

(\*) Denne Mangel kan vel for den følgende Tid ventes at vare afhjulpen, siden Cammeret i Aaret 1779 haver saaeet affandlet ved Haudelen, at der, som det er skeet saumte Aar, saaledes og freindeles aartig, bliver sendt til hver Havn i Landet, noget af det meest gangbare Havesæe, som for det første overlades Indbyggerne for Judisbs-Prisfen; helst da hver Syffelmand tillige er blevet paalagt hvert Aar at indhente fra sit Syffels Indbyggere Efterretning om, hvor meget der behøves af hvert Slags, samt derefter at underrette vedkommende Kiobmand, og overlægge med dem, hvad og hvor meget der skal forskrides. E.

## 382 6. St. Thingoes- eller Norder-Syffel.

Faare-  
gen. Sy

læggeffe, at man med Sandhed kan ansee den for een af de største Plager, som saamme nogen Tid har udstaaet, hvad enten den, som nogle af Almuen tænke, umiddelbar er beskiftet af Naturens Herre som en Synde-Straf, eller den er bleven naturligviis indført med en fremmed Faare-Art, som i sin Tid blev bragt derhen for at faae den Islandske, og især dens Uld, forbædret. Det er ellers unægteligt, at det, forend denne Pest kom, gik til med Faarene i Island, ligesom nogle fortælle om Sildeskifteriet i Limfiorden, at Faare-Avlingen, saavel af Bønderne selv, som af de Handlende, blev agtet meget ringe, saa at det endog ikke var rart, at see Almuen drive heele Flokke Faar til Handelsstederne over Elver og fartige Veie 10 til 15 Meile, og komme med dem tilbage igien, uden at have faaet affat et eneste, som de dog indertig onskede, deels for den Umages Skyld, som de havde anvendt paa saadanne Reiser, og deels fordi denne i deres Tanker overflødig Eiendom var dem næsten til Byrde. Men nærværende Tider, og især den almindelige fattigdom med deraf flydende Elændighed og Nogenhed, som Faarenes Mistelse haver gjort saa soelig paa de fleste Steder i Landet, hvor Pesten har raset, have lært alle Bedkommende at kiende, hvor dyrebar en Skat Faarene vare. Det allerforunderligste synes dog at være, at man ikke, den Tid Faarepesten først udbrod, omtrent i Aaret 1761 (\*), paa et vist Sted i Arnes-

(\*) Aaret 1760 bleve 2 af de Engellske Vadre syge paa Reisen, hvoraf den ene blev kastet over Bord inde paa Havnefiorden, men den anden Kal Hr. Baron Gaster, som havde Opfigt med dette Slags Faare-Avling, have befalet, at lade staae indelukt i 14 Dage, saavel som flere, om de bleve syge, og at de da, hvis de ei bleve friske igien, skulde strax aflivés og nedgraves med Hund og Haar, for at det heele Land ei skulde smittes i Fare for at blive besmittet. Men dette maae Bed-

Årenes Syffel, og bortrykkede i en Tiid af 5 til 6 Uger den ganske Hiord paa Gaarden, greeb strap til det meget naturlige Middel, at nedslaae alle Saar i Nærheden, hvorved denne ødelæggende Sygdom rimeligviis kunde bleven hindret fra at gribe videre om sig, eller i det mindste at komme uden for Herredet. Det var og noget besynderligt, at man fandt paa at indføre Engelske Bædre i Island, uden tillige paa det allernøieste at tage i Agt at den særdeles Paapasselighed og Opvartning, med videre som disse kræve. Islænderne kiendte ikke disse Bædres naturlige Egenskaber, og især deres Tilboielighed til visse Svagheder; hvorpaa dog et vel indrettet Skiæferie for det meeste beroer; og endskjønt Baron Zastfer upaatvilelig haver givet dem mundtlig Underretning derom, ligesom og et lidet Skrift af ham om denne nye Saarerogt blev efter da værende Cammer-Collegii Foranstaltning udgivet i Trykken paa Kongelig Bekostning, til at uddeles uden Betaling (\*), synes dog de fleste, som fik Engelske Bædre, ikke at have noksom bekymret sig derom, i det de lode disse noies med næsten den samme Forsøgning, som de indfødte Saar, hvilken det ikke var umueligt at de kunde taale. 43 eller flere Sygdomme, som forberædte Engelske, saavel som andre flere, Saarearter ere enten underkastede, eller udsatte for,

Bedkommende ikke have agtet eller fulgt; thi ellers havde Sygdommen vel aldrig kunnet, som steet er, udbrede sig over heele Sønderlandet, samt Vesterlandet, lige indtil Hæfiords samt en Deel af Vardestrands og Strande-Syffler, og endelig over det ganske Nordland, indtil en Deel af Thingøes eller Norder Syffel.

(\*) Skriftet er trykt i Kbh. in 8. paa Islandsk 1761. Men Saare-Sygen var ei allene allerede udbrudt, men havde endog giort stærke Skridt i Island, inden det's Indhold kunde blive sammesteds almindelig kendt. E.

for, udfordrede en ganske anden Pleie og Levemaade. Ja endog de 3 fornemste og meest anstikkende iblant disse Sygdomme, nemlig Pest, Kopper og Gnat, hvoraf dette Slags Faar, uforsigtig behandlede, sædvanlig angribes, vare ikkun lidet bekendte i Landet. Kulden alleene, som ellers paaforer de Nordiske Lande saa mange Ueiligheder, kan i det mindste ikke have været, som nogle vilde paaستاae, Aarsag i denne Sygdom; thi det er en for længe siden afbeviist Sandhed, at Varmen er langt meere skadelig for dette Slags Faar. Naar man derimod i sig selv betragter denne Sag, saa er det vist, at Skæferiers Oprettelse, endog i Island, er af største Bigtighed, ja kunde have der meget gode Folger baade for Landet og Handelen, om man havde af Begyndelsen brugt af behovende Forsigtighed i at forekomme Sygdommene, som var det meest magtpaaliggende, samt tagt sig efter, og i Gierningen fulgt, den øvrige Kundskab, som udfordres til ret at behandle et Skæferie, og deriblant at kiende Faarearterne, og især 1) Bødrenes indvortes og udvortes Egenheder, saasom om de havde store friske og røde Næse, en lige og kort Næse, stærke Been, uldriig Hals, samt breed og rund Pande; om de vare breede over Boven og tykhalvde, samt muntre og modige i Springtiden, og om deres Uld var blød, lang og tykhaarig m. v. hvilket og iblant andet maae iagttages paa Bødrenes Side. 2) Om Springtiden, hvilken skulde noie afpasses saaledes, at Lammene ikke bleve fødte enten for tidlig eller for sildig. 3) Om Lammenes Opdræt, og den Opvartning, som de behøve. 4) Om Græsgangene, der ingentunde maae være sidskændte, som de dog ofte ere i Island. 5) Om Fæden, naar slige Faar bør udlades, hvilket, efter Omstændighederne og Børliget, noie maae passes, da man tvertimod er ikkun lidet



bekymret i den Henseende om de Islandske Faar, undtaget i største og hastig paakommende Sneefog eller Uveir. 6) Om Drikke-Bandets Beskaffenhed, som bør være rindende og ikke stillestaende, samt at Faarene altid drikke af den samme Bæk, hvilket aldeles ikke tages i Agt, eller kan iagttages, ved de Islandske Faar, og folgelig heller ikke ved fremmede, naar disse overlades til den samme Skiebne. 7) Om Faarehusenes Bygning og Indretning, og de mangfoldige Ting, som derved ere at tage i Agt. 8) Om Føerengen, og hvorledes man forsynligst bør omgaaes Faar i For og Esteraaret. 9) Om Faarenes Drægtighed, som gjerne varer i 150 Dage. 10) Om Uldens Baskning, og Bevaring for Støv og anden Urensighed, naar den skal kunne tiene til fabrikmæssig Forarbeidning; og 11) om Tiden til at klippe eller at tage Ulden af, med langt flere Ting, som en kunstmæssig Faarerøgt udfordrer, og hvorom fremmede Skribenter udførlig have handlet. I England paa nogle Steder, berette de som have reist der i Landet, at Bødrene springe i deres andet Aar; men i Spanien bruges hverken Bødre eller Faar til Yngel forend i det 3die. Bødderen bruges siden indtil sit 6te og 7de, og Faaret indtil sit 8de og 10de Aar. En Bødder bør ei springe Faar af hans eget Afkom i nedstigende Linie, da Erfarenheden skal have bekræftet, at det fordæver Arten. Men i Island tages saadant ikke i Agt, men man giver Lam-Bødrene Lov til, paa mange Steder, at springe strap i deres første Aar, hvilket synes at være skadeligt for Faare-Avlen. En anden, og større, Skade end man vel kan forestille sig, er, at Ulden ikke bliver retskaffens forteret, enten til Forarbeidelse i Landet selv, eller til Udskibning. Hos fremmede Nationer betales Ulden ulige efter dens Fiinhed, men i Island betales lige saa meget for

## 386 6. St. Thingoes- eller Norder-Syssel.

Uld af Bug og Laar, som af Hals og Ryg, altsaa spares vel den Umage som Sorteringen medfører, men det er dog en virkelig Uord- den baade i Landets Huusholdning og Handel. I Spanien læger man Kopper, ved at bestryge Faarene med Enebear-Diæ, men det er Spørgsmaal: om dette Middel vilde have hiulpet eller kunde hielpes i Følsomhed, ja endog om den grasserende Faare-Syge ikke haver be- staaet baade i Skab og Kopper? hvilket ikke vides at være fuld- kommenlig undersøgt. Paa alt dette, og meget meere, burde man have givet Agt, og udførlig underrettet Bedkommende om, for den fremmede Faareroget blev indført, helst siden Hensigten var, at ud- brede samme over det heele Land, ogsaa iblant den ukyndige, og i Hensigt til Faarerogeten alt for meget skodesløse Almue. Udens Styrke og Mængde, af den Engelske Art, da for Exempel et Faar kan give 5 Pund, en Vædder 6 til 8, og en Gieldvædder 8 til 9 Pund, i Stedet for at de Følsomme ikkun give 2, eller i det høieste 2½ Pund, kunde vel give en meget kraftig bevægende Grund til at oprette dette Slags Skæferier; Men da denne Indretning natur- ligvis kunde have høist skadelige Følger, naar smittende Sygdomme udbrode, havde det vist været bedre, at lade sig i det mindste for det første noie med, at giøre Forsøget paa tørskandede Dyr, eller andre bekvemme affides liggende Steder. Men hvad der er skeet kan nu ikke igien kaldes. Det er ellers en besynderlig Lykke, ja Belgier- ning af Gud, at Østerlandet er blevet frie fra Faarepest, og især at de abortige Anstalter, som strax bleve foiede fra Regjeringens Side til dens Standsning i Norder-Syssel, saasnart der indløb Efterretning om den Modstand, der modte sammesteds, imod de syge Faars Nedslagning, havde al ønskende Virkning; thi naar Plagen havde udbredt sig paa den Strækning, som er norden for Skial-

Skialfands-Floden, kunde det ikkun have været en ganske kort Tid, inden den havde naaet Jøkelsaae i Agerfiorden; og naar den var kommen derover, stod ei alleene den øvrige Kyst lige til Langanæsset aabn for den, men den kunde og ligesaa let have trænet sig ind i Gliotsdals-Herredet selv, som Kiærnen af Østfiordene, i det mindste indtil Jøkelsaae paa Broe; thi hverken Elvene i Thistilfiorden, eller Zofsaae i Bapnesfiorden, havde været i Stand til at sætte den Grændser, naar den først havde sneget sig over de anførte store Elver; og naar den først havde sætset Goed paa den nordlige Side af sidstbemældte Jøkelsaae, var den meget let fort over Broen og derfra til Rødesfiorden, og videre. Paa Syd-Siden derimod var den ikke nær saa farlig; thi de store øde Sand-Strækninger der, samt de overmaade store Elver, udelukke baade Menneker og Kreature næsten fra al Samsund paa den Side.

§. 162.

De ødelagte Gaarde, som jeg kunde faae opdagede i Thingøes <sup>Øde Gaarde.</sup> Syssel, ere disse efterfølgende:

Kirke-Sogne.	No.	Øde Gaardens Navne.	Karstall.	Bekjendte Ødeløggels. Karstager.
Thingøes bæke og Flatøe. Stad og Liosevatn.	1	Jorunnestade	* * *	**
	2	Brettingstade- gerde	* * *	**
	3	Vatnskot i Natfare- vigerne	* * *	** *
	4	Sagenes, nær ved Gaarden Biørg	* * *	** *
	5	Bollestade	* * *	** *
	6	Mariegierde, Hjal. til Fremstefell	* * *	D
	7	Rødelæt, Hialeie til Landemot	* * *	** *

Kirke Sogne.	No.	De Gaardes Navne.	Narstall.	Defiendte Odelsagels-Narfager.	
Zalo: Illu- ge; og Dra- blestade.	8	Little Sigridestade	1707.	***	
	9	Sornestadesel	1752, 54.	***	
	10	Rambfell	" " "	***	
	11	Flaragerde	" " "	Gaardene fra No. 11, til	
	12	Rinfargerde		24 indberegnet, og endnu	
	13	Rringlegerde		fleere, som man ikke vidste	
	14	Thrætegerde		at navngive, holdtes for at	
	15	Littlesteinskirke		være odelagte i den forte	
	16	Sotegerde		Vest, og ikke at være be-	
	17	Hroarstadegerde		boelige, hvilket dog vil	
	18	Dræblestadegerde		komme an paa nærmere	
	19	Stinnastade		Undersøgning og vedkom-	
	20	Naritegerde		mende Dyrigheds- Perso-	
	21	Dropagerde		ners deryaa grundede	
	22	Ostlagerde		Stionende.	
	23	Midtroke			
	24	Timbervelle, som til- forn skal have været Præstegaard			
	Ødalsaae og Lundar- brecke.	25	Mioedalskor, i Mioedalen	" " "	***
		26	Sofgard, en gammel Præstegaard	" " "	odelagt ved Sand og Sied- stred )
		27	Selgestad, ogsaa for- dum Præstegaard	" " "	forfaldt af samme Narfag )
		28	Sørolfstade i Bær- deralen	" " "	No. 28, til 33 indberegnet,
		29	Biarnegerde, Hjal- til Little Bollum		meenes at være odelagte
		30	Tungesæl, Hialeie til Tunge		1402 og ikke at fortiene at
		31	Hátún		bedoes igjen.
32		Arbugsaac			
33		Sandvig			

Kirke Sogtie.	No.	2de Gaardes Navne.	Nærstall.	Bekjendte Udelægges. Aarsager.
Selge og Linerssta- de. Mule.	34	Gliefkege, Hjal. til Storevollum	• • •	• • • •
	35	Arnarstade	• • •	• • • •
	36	Zeiderhus	• • •	• • •
	37	Linerstade i Thigen- vedalen	• • •	• • • †
	38	Ingegerdestade	• • •	• • •
	39	Skarastade	• • •	• • •
	40	Diargastade	• • •	• • •
	41	Mølsfell, fort fra Tøsterenke	• • •	• • • •
	42	Lyoisstade, Hjal. til ytre Fell	• • •	• • • •
	43	Steinstade ved Gaarden Skride	• • •	• • • •
Greniade- stade og Thveraae.	44	Tøstereyke, 3 Wiite omtrent fra nærmeste Præstegaard	1743.	man finder i troeværdige Brevskaber, at denne Gaard haver af og til væ- ret bebøet, og er bleven op- budet til Tinge i Aarene 1712, 44, 49, og 67. skiont forgiæves. • • •
	45	Asgeirstade i Laps- aædalen	• • •	• • •
Aes.	46	Zrisakot, i Thigende- dalen, hvor man mee- ner at Præstegaarden Greniadestad tilførn har staaet	• • •	• • •
	47	Et ubekjendt Kot, & verst i Lapsaædalen	• • •	• • • •
	48	Lystreheller	1732, 38.	• • •

Kirke-Sogne.	No.	De Gaardes Navne.	Ardtall.	Befiendte Ddelaggefs. Aarfager.
Husevig.	49	Vestreheller	?	har manglet Band, men er dog opbygget igien, under Navn af Høllnassel, efter Beretning.
	50	Nøf, hørende til Gaarden Gard	1747.	***
	51	Tupevallne, tilføren en stor Gaard	1402.	mangler baade Band og Græs D
	52	Mariegerde, Hjal. til Børemyre	?	***
	53	Flatagerde, samme Gaard tilhørende	?	***
	54	Litla Saltvig	1757 = 59.	***
	55	Et ubenævnt Kød hos Gaarden Skord	?	D
	56	End eet Kød, ibid.	?	D
	57	Høfdegerde, Hjal. til Hedenshofde	?	***
	58	Kæse, Hjal. til Kaus, Grenjæst. Kirkejord	?	***
	59	Bejolfstade, Hjal. til ytre Tunge	?	***
	60	Grundarkød, samme Gaard tilhørende	?	**
	61	Gimbogekøse	?	**
	62	Snæbø, eller Snæbiarneftrade	?	***
63	Peturjel ved Husevig	?	**	
64	Tradargerde, ibid.	?	**	
65	Sandhole Sydre	?	***	
66	Manaaesel	1707.	***	
67	Rou = Røis eller Rausgerde, Hjal. til Skureftrade	?	***	
68	Grænavaatnkød	1707.	odelagt ved Sand D	

Keykehlsid  
og Skure-  
ftrade.

Kirke

Kirke Sogne.	No.	Ode Gaardes Navne.	Aarstall.	Bekjendte Odeleegels. Aarsager.
Gard og Aas.	69	ThorlaksKor, ved Gautland, og folgelig nær ved Heedene imel- lem Bardardalen og Myvatnet	1757.	*** **
	70	Ingialdstade	1707.	*** **
	71	Aavegg	1707.	**
	72	Sraum, i Hedum, fordum Annex til Gard	1402.	)
	73	Glidargerde	1707.	**
	74	End een Gaard af samme Navn	1715.	**
	75	Oddargerde	1720.	**
	76	Rødhole	1707.	)
Skinnasta- de.	77	Gilsbacke	1707.	**
		§ § § § § §	§ § §	NB. de indløbne Eftterret- ninger om ode Gaarde i Akerfiorden har jeg især mistænkte for Mangelhaf- tighed, men kunde ikke over- komme dem anderledes.
Aup.	78	Mariegerde	§ § §	**
	79	Grafargerde	1402.	)
	80	Saanesetade	§ § §	**
	81	Strandesel	§ § §	)
	82	Fridletsforade	§ § §	**
	83	Reipsel	1747.	**
	84	Aarnargerde	§ § §	)
	85	Thusegerde, tilhø- rende Kirken paa Præsthole	1707.	**
	86	Lonehus	§ § §	**
	87	End eet Köt af samme Navn	§ § §	**
	88	Ailfagerde	1747: 52.	***
89	Breckesel	1717: 25.	***	



Kirke, Sogne.	No.	De Gaardes Navne.	Aarstall.	Defiendres Odelæggesl. Aarstager.
Svalbard.	90	Fellsbus, Hialeie til Balthisfstad	1757.	***
	91	Vellenkatle	1747.	***
	92	Zestetoprir	1707.	***
	93	Snartestade	” ” ”	***
	94	Thorbiørnstade	” ” ”	***
	95	Srenre Raufar- havn	” ” ”	***
	96	Leerhavnesel	” ” ”	”
	97	Sifnavelle	” ” ”	”
	98	Bøjestade, oppe til Fjelds	1402.	”
Sandenes.	100	Safurstade, formo- dentlig tilhørende Ho- lum Bispestoel	” ” ”	” ” 5 Odefot eller Huus- mands-Plads, nemlig Sjalmerovig, Slage, Svalbardael, Rødarfel og Brecknakot, skal af Stedets Præst, som dog sidder med 9 sinaa Born, nyelig være opbygt.
	101	Sol, hørende til Pree- stegaarden	1775.	***
	102	Naasel, oppe til Fjelds	1747.	***
	103	Krosfvelle Lydesfel	” ” ” 1775.	*** ***

## §. 163.

Ridder til  
de Gaardes  
Oftagelse.

Foreftaaende Gaarde, ja vel flere, som en noiere Randfag-  
ning vil kunne opdage, savner da dette Herred, og tillige alle deres  
Opsiddere, hvilke det havde kundet give nok at bestille baade til  
Lands og Bands. Klager over Folkemangelen ere uophørlige i Lan-  
det; men hvi bliver man da ved at odelægge Boeligerne Nar efter  
an-

andet, da enhver vel indseer, at dette er ikke Maaden at skaffe Gøll til Beie? Gaarden Lyde paa Langenæsset har til Exempel uimodsigelig meget meere Græsning, end Opsidderen kan bruge, og dog skulde Hialeien Lydesel lægges øde i Aaret 1775, alleene fordi Hovedbonden fik det Indsald, ikke at ville lade dens Opsidder blive. Friehed er ædel, men den behøver Opsigt, om den ikke skal blive alt for meget misbrugt. Det synes ellers at være en større Skade for Landvæsenet i Island, end man i en Hast kan troe, at Blodsforvante og Slægtninger ikke saa jævnlig, som det var at ønske, beboe een og den samme Gaard efter hverandre, men have snarere, ligesom de verdslige Betienter selv, fast inter blivende Sted; thi om end Nogen havde Mod paa at sætte en Gaard i Stand, saa bliver saadan Lyft dog let qvalt igien, naar han betænker, at den efter hans Død vil komme i Fremmedes Hænder. Herved forsummes meget Gaardenes Bedligeholdelse, som i alt andet, saa især i Hensigt til Huusenes Forbedring, og deraf igien skyder, at enhver Tiltrædende maae begynde saa godt som fra Grunden af, enten han har Evne dertil eller ikke. Men saa liden Hielp, som Desfiords Syffel kan vente sig af Drivetømmer til øde eller andre Gaarders Opbyggelse, saa god Leilighed derimod synes Norder Syffel at have dertil, og det ikke alleene Meltræksletten og Langenæsset, men ogsaa Kaldekinnen og de øvrige Sogne, der ligge bag om Skialfandefiorden, naar ikkun Indbyggerne vilde fare over til Sletten, om det end ikke var med andre Fartøier, (thi dem have de ikke for nærværende Tiid), end med om trent saa store Lastbaade, som jeg blev vaer i Asmundstadevigen, hvilket synes giortligt, uden nogen Fare, ligesom det og maae blive fordeelagtigt, hvis ikke Strand-Eierne forhøje Præisen paa Drivetømme-

ret alt for nær i Forhold til Handels-Commerets Priis; thi i saa Fald kan Skiafsandefiorden lætter hente Commer fra Husevigs Handelssted. I lige Maade vilde og Drivetommeret komme vel til Pas, om nye Gaarde skulde optages, hvortil Thigendedalen især, saavelsom Alambrefelet, ikke at nævne flere Steder paa dette Strog, eragtes bequemme. Sandenæs- og Svalbards- Sogne have Commeret lige ved Haanden.

### 3. Afdeeling om Fiskerierne.

§. 164.

**Fiskeværene.** Det er unægteligt, at Thorgeivs- og Svalvatnsfiordene, da begge ligge saa nær ved Havet, kunde, ligesom Kieblevigen ved Viogretaaen, give en beqvem Leilighed til Fiskeværns Anlæggelse, men da den svære Vrænding er, efter Beretning, til Hinder deri, saa kan man ikke tænke derpaa. Paa Flatsen derimod paa Skiafsandefiorden, skal befindes en sikker Landing kaldet Lyde, samt en Mængde af Møl til Klippfiskvækning, hvorfor saavel Deboerne selv, som Bønderne fra det faste Land, betiene sig af dette Sted, især om Foraaret, i denne Henseende. Fra Kaldekinnen og omkringliggende Sogne, berettes og Indbyggerne tilforn at have søgt Fiskerie, og have deres Tilhold i Nattfarevigens eller Rødevigens, hvor man endnu seer Levninger af Fiskehytter, uagtet Landvingerne ved den heele Side, med østlige Vinde, ligesom ved Enden af Skiafsandefiorden, ere ikkun maadetiæ, men nu omstunder mædtes ikkun saa at komme derhen. I Husevigs Sogn, eller omkring Ararfiorden, fik jeg ikke opspurgt ordentlige Fiskeleier, eller

**Flatsen.**

3. Hfd. S. 164. Fiskevær. S. 165. Fiskemeed. 395

eller sikke Landinger, naar Zusevigen selv for saavidt undtages, ihvorvel Bønderne dog af og til være dem af Fiskerie. Paa Vestersletten derimod, ansees Leerhavnen og Kilsneset ikke at være ubegemmelig hertil, men heele Nidsletten har ifkun maadelige Landinger, ligesom Østersletten, naar Asmundestade Bøen, hvorhen man ofte tager sin Tilflugt i Nodsfald, og Raufarhavnen undtages, hvilke begge kunde tiene til Fiskevær's Anlæggelse. I Vidiarvigen, inden Svalbarðs Kirke-Sogn, er og god Landing, og nogen Sogning af Fiskere paa sine Eider; men Langesneset, naar man undtager 2 smaa Bugter: Thors' og Zeidarshavnen, fortlener ingen Berømmelse i denne Henseende; thi uagtet Vandet ikke allevegne er lavt ved Strandkanten, saa bestaaer dog Kysten enten af steile Klipper, Bierge, og store Steene, eller af Strandgrusbanker, hvor Bølgerne uden nogen Hinder eller Modstand af omslodte Skær, eller veldannede Indløb, kunne slaae lige paa med al deres Styrke; Ikke desto mindre blev jeg dog 2 gamle Fiskevær vaer, det eene paa Gaarden Laknisstade, med 5 forladte Fiskehytter og overslodig Møl, skiont større end sædvanlig, det andet i en Bugt kort fra Skærvvigen, kaldet Vatnoleysf, hvor Levninger af eet Fiskehus og 3 Fiskehytter vare til Synne. Fra Vatnoleysf omkring Pynten af Langesneset, og lige ind til Lambøren, ere Landingerne ligesaa usikre, som paa den nordlige Side, og det samme gielder noget nær om disse gamle Fiskevær selv.

S. 165.

At saavel omkring Flatsen, som imellem samme og Grims Fiskemeed, samt længer mod Osten henimod Rødemøpen, skulde findes en Mængde af Fiske og Saakallemeed, var man ganske eenig om, i hvilken Henseende fornemmelig bleve angivne imellem begge

## 396 6. St. Thingoes- eller Norder-Syffel.

Hvannalds-  
diup og an-  
dre Fiske-  
meed.

Der, det saakaldte Rif, Samir, Znufur, 8 i Tallet, item Zrafnameedene og Muler, foruden Hvannalds- og Skieria- diupene, inde paa Skialsandsfiorden, hvor Vandet blev angivet at være 150 Favne dybt, men omtrent 2 Miile fra Den 50, og paa Grimssø-Revet 30 til 40. Tiden og en noiere Undersogning, ville ellers lære, hvorvidt bemældte Grimssø-Meed eller Rev kan fortiene Navn af en Fiskebanke, men utimeligt synes det ikke, at samme hænger i eet med Risse-Revet foran ved Desfiorden, lige som derte igien, med de oftommeedte Brunemeed, uaget de, der havde opholdt sig i Fiskeværet paa Flatoen, ikke kunde give nogen udforlig eller bestemt Estimeretning derom, som og neppe kan ventes, da de ifflun sielden siges at gaae længer ud til Soes end 2 Miile. Paa Ararfiorden hist og her, foran ved Rødenupen, Oddstade, Midstletten, Asmundestade og Raufarhavnen m. v. ligge og, nær ved Landet, nogle Stroebanker, men man farer ikke heller sædvanlig paa disse Steder længer ud end 1 til 2 Miile. Foran ved Saudenæffet bleve desuden angivne Nes- Lons- og Ottar- hnuksmeedene, de forste en  $\frac{1}{2}$ , og det sidste omtrent 3 Miile fra Landet, med 30 til 70 Favne dybt Vand, hvorpaa egentlig fanges Haakalle, ligesom paa Gistgrahorns- og Krosmeed foran ved Skeruvigen. Under Steglubierget skal man tilforn have fanget Torst ganske nær ved Landet paa 12 Favne Vand, men dog ikke i næstafvigte 20 Aln. Videre kan ikke mældes om Fiske- eller Haakallemeedene paa dette Strog, undtaget, at man navn- gav 5 af det sidste Slags foran ved Gaarden Herdbak paa Slet- ten, nemlig Aaler, Zvirafundsthuser, Thorgeirsdia, Jær- lanup og Skridenup beliggende 2 til 3 Miile til Soes, hvilke bleve beromte meere end andre.

## §. 166.

Foruden de bugfoldede Hvalfiske og Brygder, som angives at indfinde sig paa sine Tider i Svamdals- og Skeradiinpene, ligesom de forste sædvanlig imod uroeligt Veir paa Thistelfiorden, ihvorvel ingen af Deelene fanges, besøges og de foromnævnte Meed ikke alleene af Haakall, stor Torst, Helleflyndre og Kuller, fra forst eller midt i May til Julii Maanedes Udgang, men og af Rokker, Titlinger, og Langer, stiont sielden de sidste, fra Enden af Julii til Augusti Maanedes Udgang eller noget længer; hvorehos dog var at mærke af samlede og noie sammentlignende Beretninger, at denne Fiske- Stiim omtrent fra Aaret 1751 overhoved at regne, (enkelte Steder paa Melraekselleten undtagne, som regnes de Fiskeriets suldkomne Mislingelse fra Aaret 1759) skulde have formindsket sig, som det og er klart, at Fiskens Vandringstiid, paa dette Strog, er anderledes, end paa de andre forberævte, og altsaa at Fiskeriet havde aftaget; ligesom og Haakallesfangsten ved Flatsen, paa Sletten, og paa Langenæsset tildeels, dog ikke i den Grad. Handelen, saavelsom Indbyggerne selv, have havt et stort Afsvaiv herved, da intet af Torst- og Rokke-Tran, samt Torstfisk og Klipfisk, men alleene 6 Tønder salt Torst, er blevet udsolbet fra Husevigs Handelssted fra Aaret 1766 exclusive til 1776 inclusive. Fiskens egen Tilstand, hvilken i lang Tiid siges at have været ussel og forhungret, som ogsaa Havtorsten, og især Helleflyndrene paa disse Steder befandtes at være i Aaret 1776, bekræfter end ydermere den foranførte Beretning, og synes desuden at give tilkiende, at Silden; Siler, og andre smaa Soes-Dyr, som Fisken lever af, maae have forandret deres forrige Gang, eller i det mindste lobe for den største Deel, nord om, forbi Cap de Nord

Saltvands  
Fiskeriernes  
Tilstand  
overhoved.

ude paa Dybet, og komme altsaa ikke, og Fisken ikke heller, langt nok ind paa Bugten imellem Giogretaaen og Langenæsset. Paa nogle Steder gav man en anden Marsag til Fiskens Undvigelse, nemlig denne, at Hollænderne havde holdt op at fiske nær ved Landet, da Søebonden, saa længe dette skedde, havde ei alleene kundt fiske nok til eget Huusbrug, men havde og en god Deel tilovers for Op-lands-Bonden, som aartlig kom for at tilhandle sig Fiskevarer. Men Hollænderne ere vel, ligesom andre, nodte til at rette dem efter Fiskens Gang, og Fisken ikke efter dem. Og lad endog være, at denne Almuens Meening maasker kan have noget Sted i enkelte Tilfælde, saafom paa Fiorde og Indviger i strømlost og stille Vand, hvor der udkaftes meget til Fiskens Underholdning; saa synes dog de rette Marsager til Fiskeværmens Udeblivelse ingentunde derved at være sultkommelig lagre for Dagen; Men man maae meget meer spørge: Hvad der kan være Marsag til, at fremmede Fisker-Fartøier hvert Foraar opholde sig imellem Grims- og Slatserne, foran ved Skagesfjorden, paa Lunefloen, og omkring Cap de Nord, længer eller korter efter Omstændighederne, saaledes at man af og til kan saae dem i Sigte, ja seer dem alt nærmere og nærmere ved Landet, jo længer det gaaer ud paa Foraaret, da Fiske- og iser Røkke- og Tillinge-Stiimen, begynder at søge nær til Kysten? mon dette vel kan viise Fiskens ganske Udeblivelse fra denne Kant af Landet, eller ifkun blot en Afvigelse i dens Gang? Jeg holder mig besejet til at antage den sidste Meening, og det deels i Folge af udsansorte Fiskeres Exempter, og deels af den almindelige Sætning, at Fisken hvert Foraar vandrer ud fra Norden. Men ligemeget, hvorfra end Fiske-Stiimen kommer, nok at den som oftest om Foraaret støder an paa Cap de Nord og Vesterjokelen,



len, hvorfra dens Greene siden kaste sig ind paa forekomnende Fjorde eller Bugter. Fiskeriet ved Grimsøen, som Indbyggerne selv endog hofte Nytte af, kan og tiene til Beviis, at Fisken ogsaa besøger denne Kyst, skiont ikke altid de nærmeste Indveede; og hvo vil vel fordre, at Havdyrenes Vandringer skulle være aspafse, som efter en Snøer, da man daglig erfare, at Landdyrene selv ikke altid iagtrage stadige Regler i denne Henseende. Dernæst er og unægteligt, og noksom bekræftet ved sammenhængende Erfaringer, at Haakallen opholder sig i stor Mængde foran ved den heele Kyst af Nordlandet. Men den lever ikke af Steen og Muslinger, som nogle faa andre Fiskearter, ikke heller af Sælhunde alleene, endskiont disse ere dens beste Føde, thi den naaer dem kun fielden; men af al slags Torst og Helleflyndre, da disse findes idelig ved Opfærelsen i dens Mave, saavel som Kognkielser og Steenbidere; og folgelig maae jo alle disse Fiskearter have deres Tilhold et Steds i Nærværelsen. Haakallen er desuden en stor og graadig Fisk, som udfordrer megen Føde, hvoraf flyder at Mængden af Torst og Helleflyndre, hvorved den for den største Deel næres, ikke maae være ringe paa Nordkanten. Til Beviis paa Haakallens egen jævnlige Sogning til Kysten fra Cap de Nord til Langesnæs, behøver man allene at lægge Mærke til det, som for er meldt paa sine Steder, nemlig 1) at Fiskerne ikke engang vove, at lade deres Reedskaber staae Natten over i Soen, af Frygt for at de skulle ødelægges af disse skadelige Havdyr. 2) At de ogsaa her viise deres medføde, og paa andre Steder bekiendte, Graadighed i at opvæde hinanden paa Krogene, hvilket dog ikke sædvanlig sker, uden der er en talleg Fisk tilstede. 3) Et Haakallefangsten i Flodtjene, saavel som i Trekillsøvig, og tildeels paa Skagen, et talende

## 400 6. St. Thingoes- eller Norder-Syffel.

tende Bevæis i denne Sag. 4) Mængden af den udfiskede Tran fra Aaret 1767 til 1776, begge iberegne, som har beløbet til 731½ Tonde fra Reykfiord og Skagestrand, 894¾ T. fra Hofsbos, 212½ T. fra Desfiord, og 1666 T. fra Husevigs-Handelssted, giver og en stor Bekræftelse paa foranførte Sandhed, om man end vilde sætte, at ifkun det halve deraf havde været Haakals, og det halve Sølhunde-Tran, hvilket dog ikke kan være, uden maaskee paa Huusevig, i Anledning af Badesøle-Fangsten. Og da saadan en Mængde af Haakalle er bleven hidindtil fanget paa Norderlandet med saa svage Reedskaber, naar alleene Fliotene undtages, hvad mon der da ikke kunde fanges, naar Anstalterne vare ganske fuldkomne? Thi at Fie- og Dyrefiordene have tilveiebragt Handelsen i lige lang Tid, som nys blev nævnt, fast alleene af Haakalls-Tran 1138¾ T. det synes ikke at bør tilskrives Haakallenes store Mængde i Havet der, frem for paa andre Steder, men Reedskabernes Dygtighed, samt Fiskernes store Øvelse i Fangsten. Naar man ellers endnu lidet noiere vil betragte Fiskeriets Mislingelse imellem Gisgrettaen og Langenæsset, da lader det til, som Badesøle og andre Sølhunde have gjort sit dertil i næstafvigte 25 Aar, ved at besøge Bugterne saa idelig, foruden Haakallen selv, som tober efter hine, saavidt det har gjort, at Fisken ikke haver faaet Raadrum til, at gaae saa nær ind til Landet, som den ellers har pleiet eller villet, om der end havde været noget for den at leve af. Indbyggerne have da, efter saadan Fiskens Undvigelse jævnligen draget forgiøves ud, og med det samme tabt efter Haanden ei alleene Lust, Mod, og Kræfter til dette Slags Udredninger, men og Landbrugets rette Drift hjemme. Herved er det Tid efter anden blevet alt meer og meer umueligt for dem, at søge Fiskeriet paa Ha-

vet, hvilket skulde skee med større Baade, end de smaa Fem-Mandsfar, som almindelig bruges paa disse Steder, da det de have fanger har været alt for ubetydeligt, til at bestride alle de Udgifter, som Haakalle- og Seihunde-Fangsten samt det øvrige Fiskerie fordrer, og som nægtelig løbe temmelig høit, naar Reedskaberne skulde due noget. Dette Savn af Fiskeriet haver været saa meget meer føleligt for Norder-Syssel, som Indbyggernes indvortes Huus-holdning tydelig gav tilkiende, at de i Almindelighed, og især ved Søekanten, ikke staae sig saa godt som de i Østfjorden; dog undtages i saa Fald Bønderne paa Sletten, der syntes frem for andre at være velhavende, uagtet Egnens Ufrugbarhed, hvilket og er naturligt, da de have Tilstod af fordeelagtige Egvær, Drivetsommer, Badesæle og Haakallefangst, hvortil kommer at Gaareavlingen ikke koster dem meger; de boe og tæt ved Sø-Siden. Saa at, naar Landingerne vare gode, og Beiene paa Sletten bleve forbødrede, Lunene fredede, Baadene bygte noget større, og Naarfahavnen tillige besættet, hvilket er en stor Nødvendighed, sees ikke lettelig hvad det skulde seile i, at disse Bønder jo kunne leve lykkelig, og blive meger nyttige Undersaatter efter Landets Omstændigheder. De beste Midler hertil vilde uden Tvil blive: at høre de Feil, som hidtil have hindret Landbrugets Drift, saavidt Naturen tillader at saadant kan skee; samt at drive Fiskeriet i det store eller med Hukkerter, hvis Tilholdssted da maatte være i Naarfahavnen, da andre sikke Pladse imellem Lange og Reimenæsser ikke ere at finde, Thorsøhavnen for saavidt undtagen. Fiskerne maatte og sættes i Stand til at anskaffe sig større Baade og bedre Reedskaber, og opmuntres ved Belønninger til at søge Havmeedene; thi det Fiskerie, som drives inde paa Fjorden, bliver som oftest alt for dyrt

betalt, ved den Forfommelse, som Landbruget tager derved, da dog dette sidste, naar det ikkun passes nogenleedes vel, bliver altid det sikkerste at tage sin Tilflugt til, naar alt andet slaaer Feil. Det trefser ikkun megetielden, og allermindst mange Aar i Raad, at Høerbiærringen mislinges i 2 Parter af Landet; men hvor ofte er det ikke skeet med Fiskerierne? og da bliver Folgen, at Handelen, saasnart Fiskeriet slaaer Feil, bliver, uagtet nok saa mange foregaaende Aars lykkelige Gaagst, strax nodt til at giøre dem, som ikke have deres Landbrug i Stand, idelige Forskud der, alleene paa Haabet om gode Fiskeaar, som er ganske uvist. Den Binding altsaa, som Handelen haver ved de Hænder, som anvendes alleene til Fiskerie, varer ikkun saa længe, som der fiskes vel, men naar Fisken gaaer bort, har den ikkun Tab, som endog aldrig kan ventes erstatter, naar det gaaer ud i Længden. Saaledes fordrer Handelsens sande Fordeel ogsaa at opmuntre Landbruget, hvortil endnu kommer den heel bekjendte Sandhed, at en Landmand i Island kan meget vel leve uden at trænge til Soebonden; men at en Soebonde derimod kan ummelig leve, mindre leve vel, eller drive sin Næring, uden Landmandens Hielp, og uden de Barer, som Landbruget og Fædristen give, og at de folgelig ei alleene lægge Grunden til Fiskerierne, men og, at disse aldrig kunne stige til nogen anseelig eller reiskaffen Hoide, med mindre hine først ere i god Orden; Men da blev og Landet selv altid i Stand til nogenleedes at redde sig i uheldige Fiske-Aar, uden alt for solelig Byrde for Handelen; hvilket endog Exemplerne i Compagniernes Tid, blant andre i de haarde Aar 1757 og 58 have tydelig vüst, i det Vonderne oppe i Landet, paa de Steder hvor Landbruget endda var i nogen, endskjont ikkun usfuldkommen, Drikt, holdte temmelig vel ud, imens

dens

dens Søebonden, som manglede Fisken, udtærede ei alleene sig selv, men og de omkringende Landbønder tillige, og maatte dog tilsidt lide Sult og Hunger, da hverken Oplands-Bonden, ei heller Handelslen kunde længer stoppe. Dog langt fra mig at ville med alt dette nedtrykke eller forringe Fiskeriet i allermindste Maade; Min Hensigt derved, ligesom mit Onske, gaaer meget meere alleene derhen, at det maatte faae den Understøttelse af et vel drevet Landbrug, som det endnu desværre fast overalt maae savne, og uden hvilken det endog aldrig kan naae en fuldkommen Styrke. Men at komme til Norder-Syssel især, maae jeg soie til, at man i Breedevigen, nedden for Gaarden Nretunge, som er besat med smaa Skær, Tang, og Leerbund, saavelsof paa adskillige Steder i Nparfiorden, og ved Fladsen, fanger Rundemaver og Qvapsøer med Garn i temmelig Mængde. Til Madding for Rokker bruges Foreller. Ved Lodene eller Liinerne, som de kaldes paa Nordlandet, og bruges især til Rokkes, ligesom Haandsnørene til Vorkes-Fiskeriet, falder at anmærke, at de bestaae af 2 Totter, eller retter sagt, man adskiller en Lod Liine, og tager derudaf 2 Totter, hvorpaa Angeltommerne hæstes, uden at give Liinen en nye Snoening igien, hvilket forvolder, at Nøedsfabet taber sin behørig Styrke, og at Bandedes hastiger kan indsnige sig og opløse dets Bestanddeele, til ubødelig Skade for Næringen, helst naar dertil kommer, at man hænger Liinerne saa vaade, som de komme op af det salte Vand, lige imod Søelens Varme, hvorved Hampens fine Trevler angribes og blive møre. I Desfiords-Syssel er man dog meere forsigtig, thi endskjønt Lod-Liinerne ogsaa der blive opløste, saa spindes de dog om igien; men begge Deele betyde ligesuldt ikke meget andet, end, som man siger, at spare paa Skillingen men lade Daleren løbe.

Thi det bliver altid vist, at jo meere der spares paa Fiske-Needskaberne, desmindre bliver Fangsten, og desmeere taber jo Handelen og Landet. Udsætnings-Maaden, og al den øvrige Omgang med disse Liner, kom og i ingen Ligning med den, som bruges ved Isefiorden, og langt mindre Krogenes Antall, saa at, om der end var Fisk i temmelig Mængde inde paa Skialandsfiorden, da kunde dog intet syndersigt deraf blive fanget med saadanne Anstalter. Om Haakalle-Needskaberne eller Lagvaden, thi Sticre bruges her ikke, saavide jeg kunde bringe i Erfaring, gielder det samme; dog maae jeg ogsaa i denne Henseende undtage Sleeten, hvor Altting var i bødre Stand, end hos de øvrige Kystboer i Norder-Syffel, skiont Baadene der ikke ere større, men derhos dog stærkere.

## § 167.

Sælhundefangsten. Saa lidet som man kan roese Fiskeriernes Drift, eller de Anstalter, som havees til det egentlige Fiskerie i Thingoes-Syffel, saa lidet kan man derimod udsætte paa Sælhundefangsten i Husevigs District. Thi uagret adskillige Hindringer, og deriblant Soegaug og Bræiding ved Stranden, staae den i Veien, saa vove dog Indbyggerne med deres Garn endog det yderste, for at faae fat paa Vadefælen, som andre i Landet, og især Beboerne paa den heele Kyst fra Dyrefiorden til Biogretaen, næsten gaae glip af, hvorfor de og heste god Nytte af denne Fangst. Disse Sælhundegarn ere undertiden 4, og undertiden 5, 6 til 8 Favne lange, og sættes roers over Loonene eller Bugterne, saa langt de kunne række, og det i en kroget, men fælden i en ret Linie, samt bundne sammen paa Enderne 6 eller flere i Fallet, ligesom Fangeren har Formue til. Masken er almindelig inellem Rindene  $\frac{1}{2}$  Al. og 2 Tommer i høert Hjørne, og altsaa heele Masken omkring 1 Flen og 8 Tommer, dog

dog bruges den paa sine Steder, saafom paa den østlige Side af Ehistilfjorden, store, nemlig 1 Dv. og 3 Tommer i hvert Hjørne, at regne efter Islandsk Maal. Jo længere Garnsetningen er, hvis en Bugt falder breed, jo vissere er man paa at faae en god Fangst. Til at udsætte Garnene med Nytte udfordres nogen Kundskab om Badesøens Egenkaber, og især at kunne efter Veirliget, Vindene, Strommens Gang, og Landpynternes Veligheden, omkring de Bugter, hvor de sættes, samt Vandets Dybde, nogenleedes giette sig til i Forveien, hvilken Vel Sælhundene Sværmen, som Sæls Kongen, eller een iblant de meest erfarne og ældste anfører, pleier at tage, og hvorfra den kommer; thi er der nogen fiendelig Fare for Haanden, berettes denne Anfører at passe paa at vende tilbage, eller paa en anden Maade at undgaae samme. Garnet forshnes med et stærkt Landtov, og en svær Streen derved, samt paa hver 15 Favnes Strækning, med Iler, eller mindre Love, med Steene ved Enderne; og lykkes Fangsten best om Natten, da man maae holde Vagt over Garnene, helst hvor en svær Brænding er at beføgte. Det hændes sig, efter Beretning; skiont ikkun siels den, at en Deel Sælhundene ad Gangen kunne drives i Garnene, men undgaaer da nogen af dem, blive disse siden meer vaersomme end de andre, hvorfor Vonderne meene at de, af Hoben, udvælges til Anførere i de Fangedes Sted. Til at udsætte Garnene bruges en egen Art af Vaade, som ere heet breede, men korte og buede for den eene Ende, og see altsaa ud næsten som halve Vaade, og kaldes derfor Byrtur, eller Bytter; Men denne deres Skikkelse Byrtur gior, at man langt letter kan faae Garnene ud, end naar man der til fultede betiene sig af andre regelmæssig dannede Vaade. Naar Fangsten ret vil lykkes, og Reedskaberne holde, berettes en Soes

E e e 3

Vonde,



## 406 6. St. Thingoes. eller Norder-Syffel.

Erannens  
Smæltning  
og Bevaring.

Vonde, som har Evne at drive den, at kunne fange, i een Vinter, henved 50 til 60 Badesele, hvoraf Spækket sædvanlig veier 80 à 100 til 140 Pd., og smæltes paa 3 Maader, nemlig enten først eller gammelt, hvilket siges at komme ud paa eet og det samme, da man i begge Tilfælde, efter Beretning, faaer af 1 1/2 Pd. Spæk 5 Potter Tran, skont ikke frie for Grever eller Bundsald, og allermindst den, som smæltes af friskt Spæk. Den tredie Maade er at lade Spækket smelte af sig selv, uden siden at sætte det paa Ilden; da Erannen bliver klarst, men Bundsaldet dog ligesaa meger. Naar Erannen er smættet, fyldes den, i Mangel af Karr, i Sælhunde-Skindene, paa hvilke man binder for, og tilstopper alle Huller, og fører den siden til Handelsstedet. Et ganske behændigt oconomiskt Gadfad, der medfører den Nytte, at man sparer Træekar, uden dog at spilde sin Tran, og hvilket altsaa, baade de, der boe i Trekillioviggen, naar deres Tran maae føres paa Heste til Isfiorden, saavelsom fornemmelig Bønderne i de saakaldte nordlige Østforde, nemlig Lodmunde- og Seidiosfordene og fl. kunde med Nytte betiene dem af, naar de føre dette Slags Varer til Nodøfiorden. Vel er sandt at Meltrackestretten, hvor denne Maade fornemmelig bruges, ikke mangler Sommer til Tran-Karr, men Mangelen paa Sommer er desto mere soletlig paa andre Steder, og derfor bliver mangen en Vonde Tran deels til Nøb for Havet, og deels spildt paa Jorden, naar enten en Mængde af Haakalle fanges i en kort Tiid, eller Hvalfiske opdrive, hvis indvoortes Tullig og Fedme som oftest nedstyrtes, ikke at nævne Sommerets Nødvendighed i andre Henseender! Badeseleens fornemste Opholdssteder paa denne Kant, undertiden fra Junii til sidst i Martio, og undertiden fra Februarii Maanedes Begyndelse til

til April Maanedes Udgang, berettes at være a) Slatsedalobugten, uagtet der falder en svær Brænding, samt Slatsen selv. <sup>Vadesørens Opholdssteder.</sup>  
 b) Zulevig, samt adskillige Kroge og Loon ind efter til Akerfiorden. c) Dist og her ud efter, langs Strandkanten igien, ind til Nødenupen. d) Leerhavnen og Kilonen, som berømmes frem for andre Pladse af dette Slags. e) Blükeloos-Bugterne. f) Den saakaldte Traunhavn, bestaaende af smukke Loon eller Canaler, der i een Vinter sædvanlig skal kunne give en Fangst af 300 Sælhunde. g) Zulevig, hørende til Gaarden Høskuldsnæs paa Østers Sletten. h) Käufarhavn, som har den Fordeel frem for mange andre Steder, at Brændingen der ikke kan forrykke Garnene. i) Thorshavn, hvor Fangsten hver Vinter regnes fra 50 til 60 St. og falder meget beqvem; og endelig k) ved Gaarden Læknis-stade paa Langenæsset. Men da der saaledes ere saa mange Steder i Norder-Syssel, og især paa Meltrækesletten, som dog er be- <sup>Det ænkning over Fangsten.</sup> rygtet for Brænding og slette Landinger, hvor Vadesølen fanges, saa maatte man billig spørge: hvi den ikke ligesaavel bliver fanget i Desfjorden, samt i de fleeste af de øvrige Fjorde vester efter Kysten, som ligeledes besøges af disse Havdyr? Jeg veed, at de af Jødbyggerne, som boe imellem Hornbierget og Giogretaaen, svare herpaa, at Bugterne hos dem ere ikke af Naturen saaledes dannede, og beqvemme til Sælhundefangsten, som hine i Norder-Syssel; Men omendskiont jeg, som ikkun lidet bekendt paa disse Kyster, imod dem at regne, der ere opfodde paa Stederne selv, hverken tør eller vil overhoved modsigge denne Forevending, kan jeg dog ikke holde mig fra at spørge videre: hvad betydelig Forskiel der da kan være paa den vestlige Kyst af Desfjorden, begge Sider af Skagsefjorden, den østlige især af Huncfjorden, begge Kyster af Hruce

og

og Kollfiordene, samt den N. Østlige fornemmelig af Steingrimsfiorden m. fl. og forbermældte Fange-Plads i Thingoes-Syssel? Ere de ikke alle, ret ligesom Akerfiorden, Sletten, og Langenæsset, forsynede med smaa Bugter og Skær, eller med Landspidser, som stikke ud der imellem, hvor Søhundene, især om Natten, i Følge deres naturlige Egenstaber, endelig maae snue omkring? Jo disse Fordeele besidde alle forbermældte Fiorders Kyster overhoved, og nogle af dem ere desuden langt mindre udsatte for Brænding. Forbermældte Indvending synes atfsaa i Almindelighed ikke at medføre nogen grunder Undskyldning; saa at Feilen uden Tvil maae være, at man ikke begynder paa, allermindst med nogen Iver, at sætte Garn ud om Vinteren, eller tør bove at underkaste dem den Fare, som denne Aarets Tid og Vistumlingen medføre, har heller ikke lagt sig saa noie efter, at kiende Badesælens Natur, som Bønderne i Norder-Syssel, maa ske ogsaa er desuden syffelst med andre Næringer end disse, eller og ikke synes at trænge saa haardt til denne. Udlægget til Fangsten er og i Forstningen tungt nok for en Bonde, men Erstatningen derfor ikke altid saa let at indhente. I øvrigt har osbermældte Slette, som er omtrent 5 Mille i Længden, den Fordeel, i Henseende til Søhundefangsten, at den ikke er forsynet med store Indløb, men alleene med smaa, hvor Badesælen er nodt til at krybe i Skul, og kan da let træffe paa Garnene, hvilket ikke saa hastig skeer i Fiordene, uagtet de og have en Deel Bugter og Afkroge, da disse Dyr magetig kunne øpholde dem midt paa Strømmen, uden naar de selv ville søge Landet, eller og det blæser allerstærkest. Landsælhundene forliges ikke gierne med

Landsælhundenes Opholdssteder. Badesælen, og vælge derfor sædvanlig Boeliger for dem selv, af hvilke de berpdeligste paa denne Kant berettes at være 1) Skialfan-

destiøtet, hoit op i hvilket dette Slags Sælhunde løbe og blive fangede, uagtet Elvens Grund aarlig skal meget forandres. 2) Udlobet af Laxaaen. 3) Ved Gaarden Nretunge og langs ind med Kysten, ligesom ved Enden af Nærfjorden, som bestaaer af en breed Sandstrækning, samt i de foromnævnte Loon kort fra Vikingevatnet og Iskeloaas Oasen. 4) Ved den Kyst som horer til Gaarden Oddstade. 5) Gvendarvig paa Sletten. 6) Omkring Hundsnæsset, der horer til Gaarden Sveina: eller Sveinungovig, som Landnama-Saga kalder den. 7) Ormsloon. 8) Hjalmaræns i Svalbards Sogn. 9) Mundingen af Havarar eller Hæfralooisaen. 10) Thorshavn, paa den Tid, som Badefælen ikke indfinder sig der; og endelig 11) Zeiderbugten paa Langnæsset. Landsælhundenes store Mængde, paa flere Steder paa den nordlige Side af denne Udhuks, fortiener desuden at have i Agt, og synes at burde af al Magt odelægges ved Skyden, da man ikke der kan udkætte Gaen formedelst Brænding og store Steene, som staae op af Vandet foran ved Strandkanten, og hvorpaa Sælhundene ligge, saa tamme, at man næsten kan gaae dem under Dinene. Ellers blev dog berettet, at denne Fangst blev drevet temmelig godt, i Forhold til Beboernes Formue og Kræfter.

## S. 168.

3 Norder-Syssel ere følgende Floder eller Elver, som Laxen <sup>Laxefiske.</sup> fornemmelig pleier at besøge, a) Skialfandestiøtet, hvorved anmærkes, at Fangsten derudi for nærværende Tid dog ikke skal være af nogen Betydning, hvilket deels blev tilskrevet Grundens Forandringer, og deels Sælhundenes hyppige Besøgelse, som dog ikke burde affrække en god Garnbruger, da Sælhundene altid

## 410 6. St. Thingøes- eller Norder-Syffel.

kunne give Haab om Fordeel, om end Læven ikke kunde. Elvens Grund kan ogsaa ligesaa vel forandre sig til Nytte som til Skade for begge Slags Fangst. b) Keykedalsaae. c) Keykeqvist, en liden Aae, der siges at have sit Udspring fra Laugarvatnet i Grenjæstade Sogn, løbe midt igiennem Keykehverfet, og siden foreene sig med Myrrvatnet og Lapaæn, hvori Læven dog ikke skal kunne komme høier op, end til den saakaldte Gliusrefoss. d) Lapaæ ved Skialfandefiorden, en stor Elv, som ofte berettes at have en stor Mængde Læ, og hvori Fangsten for nærværende Tid skal drives, foruden Lapanyre, fra 6 Gaarde: Nup, Nupstade, Arbot, Tiorn, Næs og Holmevad, i Lapaædalen, med ikke liden Eftertryk, skiont endnu ingenlunde til den Høide som mueligt, hvori man anfaae det for den fornemste Hindring, at den ikke blev drevet med samlede eller sættes Garn og under eet, da Elven udfordrer saa svære Nøedskaber, som een Bønde for sig ikke formaar at bekoste, og passer dette sig uden Tvil ogsaa paa Skialfandefiordet, enten man saa deri skulde fange Læ eller Sølhunde. I øvrigt blev forsikket, at man havde lagt Mærke til, at naar Vinden blæste fra Souden eller sydlig, i Fyrdingen af St. Hansdags Maane, da var man vis paa, at Læven den Sommer gik op i Lapaæn, men ellers ikke i nogen Mængde. En nye Dikning som Vinden og Maanen giøre paa Læe-Slægten. e) Skal man tilføen have fanget Læ i Iskeloaaen, udi Myr- eller Eggstærfforden, som den forduin kaldtes, og det ikke i liden Mængde, men for nærværende Tid har man mistet denne Fordeel, da Bønderne vilde paastaae, at den ikke meer gik op i Elven; men da man noiere gav Ngt paa Sagens Sammenhæng, maatte Bønderne tilstaae, at de ingen Læegarn ciede, eller havde prøvet i lang Tid, at trække i Aæn,

3. Afd. S. 168. Laxefangst. S. 169. Forellesfangst. 4II

i Naen, formødelst at Nædsfaberne vilde koste saa meget, da disse paa dette Sted behøvedes at være stærkere, end i nogen anden Elv paa Nordlandet, hvilket vel kan have sin Grund; men i Nosen eller Udlobet, hvor Søhunde-Garnene kunne staae eller sættes med Nytte, og noget op efter fra Strandkanten, forbi Laxavogen, et Loon som er blevet til tørt Land, og dog synes at kunne beviise Laxens forrige Gang til dette Sted, er Strømmen ikke saa overmaade stærk, som paa de andre Steder, eller hoier oppe. f) Svalbarbsaae. g) Sandaae, som endnu skal være rigere paa Lax, end den foregaaende, uagtet dens Bund tillige berettes at være ujævn, og Vandets Styrke tidt skal forhindre at udsætte Garnene; og endelig h) Zafraaloonsaaen i Thistilfornden; men det er at beklage, at Fangsten saavel i denne sidste laxrige Elv, som i de 2 foregaaende, drives ifkun til Mundsinag, hvoraf følger, at Saltetiers Anlæg der ikke kan have Sted, for nærværende Tid og indtil videre; ligesom samme og synes at være unødvendigt ved Laxaaen, da Handelsstedet Husevig ligger saa nær ved denne Elv; men dersom Skialfandeflotet, Keykedalsaaen, og Keykeqvisten frembragte noget anseeligt af dette Slags, da kunde man behøve nye Anstalter til Laxens Fremdragelse.

§. 169.

Af de Bande i dette Herred, hvori Foreller opholde sig, leve angione 1) en tiden færst Søe i Flatsedalen. 2) 3 Lundarbrecke <sup>Forellefangsten.</sup> Kirke-Sogn oppe til Fjelds, Kalsborgars Sand- og Svartaaevatn; i Dalen selv, Jsofvatn, og paa Østerheeden Arnavatn og Lengevatn. 3) Borgarvatn, inden Stads-Sogn. 4) Liosvatn. 5) Nærevatn beliggende i Framm- Keykedalen, hvoraf Juddbyggerne i Helgestade-Sogn betiene sig, ligesom af nogle

## 412 6. St. Thingoes- eller Norder-Syffel.

gle iblant de Fjeldvande, der hore til foransforte Lundaarbrecks Kirke-Sogn, hvilket sædvanlig pleier at skee uden Paaanke i Landet. 6) Mule: Nilagstade: Sir- og Vestmanns- eller, som Landnama: Saga nævner det, Vestmárvatn. 7) Laxaaen. 8) Greniadeslade: Sogn, Zelgaae, der springer ud fra de varme Hvere, hvorom tilforn er nævnt, item Langevatn og Kringlevatn. 9) Myvatn, hvori Foreller fanges fast det heele Aar, i stor Mængde, hvortil de varme Kilder, som springe op af Bunden, og som Forellerne siges at holde sig til i koldt Veir, ligesom til de kolde Kildevæld i det modsatte Tilfælde, ikke lidet hielpes, da de som oftest forhindre Vandet fra at styke heelt igiennem. 10) Botnovatn i Husevigs: Sogn. 11) Storaee, og 12) Vestre: Landsaae, begge i Njarfjorden. 13) En liden særst Soe eller Fiorn sammesteds, kaldet Danneemark, fordi den rundt omkring er bevoven med Græs og lion Birke-Skov. 14) En Tiörn eller Dam i Lunet ved Gaarden Nup, med 5 Alne dybt Vand i, skal tilforn have givet Foreller, men Ingelen siden være saaledes udgaaet formedelst stærk Binterfrost, at man nu ikke meer kan der spore nogen Fisk; og er Intet vissere, end at de Samte have lader forfærdige sidstbemælte Fiskedam eller Park, og betient sig deraf til Huusholdningen, hvortil den og endnu kunde tiene, alleene at man fangede en Deel Foreller levende og satte dem deri. 15) Udskillige særste Vandee oppe til Fjelds, hørende deels til Præstegaarden Præsthole, og deels til Nupevoiten. 16) Evende smukke og aflange særste Soer, uden for Gaarden Leerhavn, hvori man tilforn, ei alleene om Sommeren, men og igiennem Jisen ved Lys om Natteider om Vinteren, skal have fanget Foreller af 10 til 12 Punds Vægt, men de berettes her at være blevne odelagte ved ind-

fal-



falden stærk Frost. 17) Oddstadevand, hvori Ørreder især for-  
 plantes, saa at det er vist, at denne Gaard hverken feiler Herlig-  
 heder til Lands eller Vand, hvori jeg endog ikke kiender nogen,  
 som kan sættes i Ligning med den, Vedden alleene undtagen. 18)  
 Sigurdarstade: Loon. 19) Blikeloon og Urdevatn. 20)  
 Nesvatn paa Sletten. 21) Kollavigsvatn, Svilarvatn,  
 beliggende paa Sveinungsvigshalsen, 3de Kollavigsølevande,  
 item Ytra og Innra Vidjarvatn og Deildarvatn, alle tilhø-  
 rende Svalbards Kirke: Sogn, saavel som Svalbards: Sand-  
 og Solfnaaen, der alle give Foreller, men dog fornemmelig de  
 saakaldte Burfellsvande, der egentlig høre til Aparfjorden, og  
 ligge oppe til Fiølds, men bruges dog ogsaa fra bemædte Sogn.  
 22) Hafraaloonsaae. 23) Solmevatn, med flere paa den nord-  
 lige Side af Langenæsset; og endelig 24) det salte Vand paa ad-  
 skillige Steder, saasom a) i Zusevig, hvor nogle tunke Rilder be-  
 rettes at springe op af Vunden, over hvilke man dog klagede i Hen-  
 seende til at de forbrændte Garnene eller gjorde dem mere, naar de  
 bleve noget længe liggende. b) I Aparfjorden, Leer: Raufars  
 og Thorshavnene, samt Zalmarsvigen, og ved Enden af  
 Thistilfjorden m. fl. Af denne Liste, ihvorvel den ikke kan være  
 fuldstændig, erfares da at Forsynet end ikke i denne Henseende har  
 ladet mangle paa Velsdædighed imod denne Egn. Men et andet  
 er, om dets Gaver ikke føres til Nytte, hvilket dog nogenleedes  
 berettes at skee, i Forhold til den Mængde af Garn, som der kan  
 have, naar Fangsten i Elvene i Thistilfjorden, samt Søerne i  
 Nups: Sogn, som anses at ligge for langt fra Haanden, undta-  
 ges. Dog ere dette Slags Fiske: Garn endnu alt for faa, ligesom  
 og de uldne ere skadelige for Fangsten.

## 4. Afdeeling

om stridige Strømme, aabne og blinde Skær, Havne, Ankerplads, og andet Søefarten vedkommende.

§. 170.

**A**nkerplads ved Flatoen. Da hverken Gisgretaaen, ei heller Thorgeirs- eller Zvalvatnsfiordene, have Havn eller Ankerplads, maae man strax gaae til Flatsen, paa hvis sydlige Side, men dog ikke paa de andre Kanter, Hollenderne berettes at kaste Anker, paa 6 til 12 Favne Vand med fast Leerbund. Den forsikkes dog rundt omkring at være frie for blinde Skær; men ind efter ved den nordvestlige Side af Skiafsandefiorden, ligge en Deel, skiont nær Landet, for hvilke de Fartøier, der besøge Husevig, i Tilfælde af Forslegenhed, vel maae tage sig vare; men de aabne, som kaldes Zaugur, Gisfeskær og Duggarakletten ansees ikke at være farlige, endskiont Navnet paa den sidste Klippe synes at viise, at nogen Gisfeskæret maae være kommen den alt for nær. Ved samme Kyst er og at mærke, at de østlige Vinde staae lige ind paa Landet, og forarsage stærk Brænding, da Fiorden er saa breed. Hvad Husevigs Havn angaaer, da synes ikke at være Uarsag til at betronne samme; thi for det første er den aaben, især for N. N. V. og vestlige Vinde, der forarsage, at Skibene maae ligge for 3 svære Løve, hvilke alle bør være slappede, og for saavidt, som Ankerne medtage, forsynede med Klamper, og dog opholdes af omtrent 44 tætte Lønder, formedelst Spillbund eller skarpe Steene, som forvoide, at et Ankertov, udlappet og uden Klamper, ikke kan med Sikkerhed staae uskamsilet i een eeneste Time. Dernæst ligger og et Skær eller Lange, som skyder sig ud fra den østlige Side af

af Indlobet, i Veien, og er til Hinder, besynderlig i Udseilingen, endskiont det dog tillige beskiærmer Havnen noget for de Vinde, der staae lige ind af Skjalsandefjorden, saa at man ofte, ja fast hvert eller hvert andet Aar, er nodt til at kappe Anker, hvorved ikke forarsages et ringe Uheld, som vil blive vanskeligt at afhjelp, om det ikke kan skee ved at indføre et svært Anker paa 8 til 9 Skyd. hæftet til en massiv jernbunden Boie eller Tønde med stærke Kietinger og Ring i, til at gaae til Seils ved, naar det sidste Anker var lettet; og tviles ikke paa, at kyndige Seemænd, som have besøgt Havnen, jo vilde med Fornøielse, naar de bleve tilspurgte, give deres Tanker om denne Post tilkiende, og, om dette Mittel, til at bevare Tovene, ikke fandt Bisald, da foreslaae andre bædre og sikkrere. Naar Hav: Zisen ankom, maatte Tønden og Ankeret useilbarlig indhales, men ellers kunde det vel blive liggende, da den sædvaantige Vinter Zis vel ikke kunde giøre dem Skade, men da blev en svær Vaad ogsaa nødvendig. Til at fortøle Skibet, som det sig bor, medgaaer gierne en Uge eller i det mindste 5 Dage. I meget taaget, endskiont stille, Veir, er ikke raadeligt, for Skjærets Skjyd, at søge Havnen, og langt mindre for dybgaende Skibe, ja neppe heller for andre, at lobe ind often for Lundøen, da Vandet sammesteds allevegne er lavt. I øvrigt berettes ingen andre Skær, end de i Forveien nævnte paa den Nordvestlige Side, at ligge paa Skjalsand- eller Aarfiorden, nogle saa tæt ved Vandet af Tiørnæsset undtagne, men paa dem begge, og især i Aarfiorden, gaae temmelig svære Strømme, som forarsages af Roderhuckovasten, eller den Strom, der lobe ud fra Rødempen, og er vel besværlig nok for smaa Vaade, men ikke for store Seilere, alleene at man ikke kommer Dynten for nær. Zusevigshavn er

Roderhucks-  
Kraft.

for

## 416 6. St. Thingøes, eller Norder-Syffel.

for en ubekjendt Skipper ikke god at treffe uden Lods, men naar man forst, som mældt, har Lundoen agter ud om Bag, og ikke om Styrbord, da ligge lige forud 3 sinaa Humpster, af hvilke man duer an paa den største, da Havnen er der inden for med 7 til 10 Favne dybt Vand. Nogle pleie forst at lade Bagbords-Ankeret falde; derefter udføre de S. Vest-Ankeret, og siden det for de N. Vestlige Binde, men andre kaste Styrbords-Ankeret forst, hvilket gode Seemænd holde for nok saa sikkert. Lodse, og Lade-Madsen i Husevig er ikke med de mageligste; thi foruden at der falder stærk Ebbe, maae og alt Godset hidles ved Heste op af en hoi Bakke, men Madsen oven for samme er ikke ubehagelig, naar den var vel dyrket. Dog steer det ikkun sielben at Skibe forulykkes paa denne Havn, eller faae Skade af Drive-Zisen. Imellem

Ankerplads  
ved Norder-  
huck.

Gaarden Leerhavn og Røderhucken skal være en liden Bugt med fast Ankerbund, hvor Hollænderne, lige foran ved Gaarden Griotnes, paa 15 til 25 Favne Vand, berettes at kaste Anker, og ligge i Eye for D. og S. S. østlige Binde, men i det modsatte Tilfælde meenes den ikke at være sikker, efterdi disse Siklere da altid siges at forfoie sig derfra igien.

## §. 171.

Ufgangne Biceslavm. Olaffen (\*) mælder vel om en forðum brugelig Havn vesten for Langenæffet, Leerhavn kaldet, hvorved ventelig forstaaes den som findes nordligst paa Meltræskelletten, og haver endnu det samme Navn, thi af andre af det Navn nærmere ved forbemældte Landpnynt vidste ingen at sige. Gabet af denne Leerhavn vender ellers imod Nord, og giver fra sig ind i Landet en rummelig og noget aflang Bugt, af hvilken det Znderste løber

mod

(\*) Reise igiennem Island, S. 741.

4. Afd. S. 171. Leerhavn og Asmundestadevig. 417

mod Vesten. Midt paa Bugten skal være 4 Favne Vand med Sandbund, men kort uden for Indlobet afgierdes Havnen med 2 Rev besatte med Steen, hvorpaa Soen bryder med Ebben endog naar Brændingen er svagest, hvorfor Fiskerne der klage over en usikker og snever Landing inellem Steenene paa Revet, naar der falder haard Soe og Vetz. Skal altsaa Efterretningen om Havnens Brugbarhed for havsore Skibe i forrige Tider, antages for troelig, da maae enten Steenene være siden tilførte, eller Vandet i de secnere Tider have afsaget; thi at løbe derind med noget Fartoi i nærværende Omstændigheder, synes ikke giortligt; dog kom jeg selv ikke ud paa Havnen af Mangel paa Vaade der i Nærværelsen, og altsaa beroer denne Beretning paa Fiskernes Udsagn, som dog var eenstemmigt. Forau ved Gaarden Asmundestade paa Stetten, er en lidet meer end halv cirkelrund og rummelig Bugt, Asmundestadevig kaldet, hvor Skibe skal have ankeret i forrige Tider, og hvis Nabning vender imod N. O. til Osten. Ankerbunden skal bestaae af Sand, ligesom og Vandets Dybde blev angiven at være 10 til 16 Fod. Ved den østlige Side af Indlobet ligger et blinde Skær, Mostadeflud kaldet, som man noie maae tage sig vare for, have samme om Bagbord, og holde sig nær til den vestlige Kant, hvor intet er at befrygte; thi det Skær, som kaldes Aekersholme, staaer meestendeels heelt op af Vandet, uden med Floden. Man fortæller at Skibene fordem have giort fast i denne Holm, hvoraf den og har saaet sit Navn. Den tiener og til at betage de N. og N. N. Østlige, saavel som Nødesteenen, et Ræs, som gaaer ud fra det faste Land, og nysanførte Mostadeflud, de S. Østlige Volger deres Kraft. Alligevel er dog Indlobet saa breedt, at der midt paa Bugten kan reise sig Dyr-

Asmundestadevig.

ning, som kommer fra Havet, hvor Havnen er aaben, og det i den Grad, at den bryder temmelig stærkt ved den Sand, som Digen indvendig bestaaer af; men deraf følger dog ikke, at Havnen jo kan være brugelig i behovende Tilfælde. De store Fragtbaade, som bringes til at fore Handelsgods til Husevig, lader man paa dette Sted gierne ligge til Ankers. Kastvinde skal og ei her være at befrygte, hvilket er ganske rimeligt, da Fjeldene ligge saa langt borte. Uden for Ræffet eller Pynten Rødesteen ligge, efter Betretning, 2 blinde Klipper i Vandet, imod N. fra samme, omtrent en  $\frac{1}{2}$  til  $\frac{2}{3}$  Deel Mîil fra Landet, paa hvilke ubekjendte Hollændere siges at have forklift. For de Danske Handelskibe, der styre deres Cours forbi Sletten til Nordlandet, ere og disse Klipper ikke mindre farlige, efterdi samme ogsaa ere ubekjendte for disse Søfarende, ligesom et Rev foran ved Midletten, der skal ligge omtrent en  $\frac{1}{2}$  Mîil til Soes. Andre Ting, Skibsfarren til Hinder, fik jeg hverken paa Thistis og Voonesfiordene, eller ved nysbe-mældte Land Strækning opspurgt.

§. 172.

Hausfar-  
havn.

Den bekjendte Bugt Hausfarhavn er ei alleene snar, men ansees derhos for at være rummelig nok for en halv Snees eller flere Fartøier; den udgior en halvbrund Vig, som strækker sig imod N. N. O. og Norden, men falder siden af til S. S. Ost, og endelig danner et Indløb, efter Visning 150 til 200 Favne breedt, imellem det saakaldte Klostersteensnes paa den vestlige Side, og Solmesfuden paa den anden, hvor Vandet er ifflun 1 til 2 Favne dybt, da det ellers, i Indløbet eller Renden, befandtes med Ebs ben 6 Favne, og  $4\frac{1}{2}$  midt paa Bugten, hvor Skibene skulde anke, samt ligesaa dybt langs ind med den vestlige Strandsbredd.

Grun-

Grunden bestaaer af Sand, og Skiel Sand overalt. Ved Enden af Havnen, som er frie for al Soegang og Brænding fra Havet, ligesom og, efter indløbne rimelige Beretninger, for svære Kastrinde, da Landet omkring Havnen er lavt, findes fin Sand, hvori fremmede Nationer have lagt op, for at istandsætte deres Skibe i fornødne Tilfælde. For den Gronlandske Drive, Jis berettes Havnen og at være frie, undtagne nogle smaa Stykker, naar det indtreffer, paa den samme Tid, som Jisen indfinder sig, at Vinden staaer ind af Gabet, og forend omtrent midt om Vintertiden skal den ei heller fryse til, uden i usædvanlig stærk Frost. Men naar den gaar op igjen kommer an paa Foraarets tidlige eller tidlige Varme. Uden for Havnen ligge, som eenstemmig blev forsikket, ingen skadelige blinde Skær, hvorfor man alleene har at tage sig vare for ovennævnte Holmestud, der ligger temmelig langt ud fra en ved samme Kant næstendels landfast Or, og paa hvilken Bandet bryder naar Soen er ueoelig; denne maae Skibene have om Styrbord i det de seile igiennem Gabet, i Nærheden af hvilket, eller der uden for, heller ingen svære Strømme ere at befrygte. Ved Høfdenssen, et lidet Bierg eller Klippe paa den østlige Side af Havnen indvendig, er Bandet ikkun lavt, hvorfor man maae holde sig omtrent i Midten eller noget lidet meer til den vestlige Side. I Landkartet er Indløbet til Naufarhavn assat omtrent for 2 Danske Mil, men dette forholdes sig ikke saaledes; thi det er oienlyst, at det ikke kan være over  $\frac{1}{2}$  Deel Mil, hvilket er ikke en ringe Fordeel, efterdi Havnen ligesuldt er vel nok tillukket. Engen omkring denne Bugt er baade jævn og beqvem til at bygge Huse paa, om man engang faaer det i Sinde, men Græsning er der ikke at faae, uden paa Lunet ved Gaarden, eller og hoit oppe



420 6. St. Thingoes- eller Norder-Syffel.

til Fields. Man klager og her over Mangel paa Vand i Nærværelsen, som vel er rigtig, men kan dog afhjælpes, eller i det mindste ikke blive til Hindrer, saa længe Deildaraaen og Ormelonsaaen give Vand, hvortil Skibsfolkene kunne søge i behøvende Tilfælde, da disse Elver ikke ligge meget langt borte.

§. 173.

Thorshavn. Ved den østlige Side af Lonesfjorden, imellem Gaardene Nrebrecke og Fremraon, ligger en liden Bugt Thorshavn kaldet, som løber imod N. og N. til V., og er forsynet med silt Leer-Sand og Skæl-Sandbund, samt 12 Fod dybt Vand, noget nærmere ved Landet end midt paa Bugten, og 14 Fod længer henimod Fjorden eller Gabet, men tværs over, og foran ved Havnen, skal ligge en Flud eller Mørev, hvorpaa Bolgerne bryde naar Søen er meest uroelig om Vinteren, med det samme de gaar forbi den saakaldte Kleinartange, som vender imod Havet. Men dog forsikrede bekendte Folk paa Stedet, at Vandet paa Nævet var med Floden 3 Favne dybt, men 2 med største Ebbe. For de Vinde, som blæse ud fra Thistil- og Lonaafjorden, er denne Thorshavn aaben, men bestærkes nogenleedes for de andre af nysansorte Kleinartange. Naar Hav-Tis kommer er den og ikke meer fæle, end de Fjorde, som ligge aabne for Haven; hvilket dog ikke hindrer, i Mangel af andre bedre Ankerpladse i Nærheden. Paa Bugten, foran ved Gaarden Skruvig, er en fast og god Ankerbund, hvoraf Hollænderne og andre sikkende fremmede Nationer betiene sig i S. Østlige Vinde, men af Læknisfæde-Bugten, naar Vinden blæser østlig. Ellers er at mærke i Hensigt til Søefarten paa denne Kant, at der, ud fra Fonten eller Pynten af Lange-
 Ankerplads paa Skruvig. næst,

næstet, gaar den bekjendte store Strom, Langenæraft kaldet, som strækker sig vidt ud paa begge Sider, og forflottes efter Vindens forestaaende Forandringer, fra S. til N. eller N. til S., yttrende sin Kraft endog nær ved Landet, hvorfor man noie maae tage sig vare, endskiont Bandet sammesteds skal være dybt nok, nemlig fra 6 til 10, og længer borte tiltagende, fra 14 til 26 Favne, at Kysten ikke skal forsette Vaadene ud i Havet. Naar Veiret er stille om Foraaret, og Strømmen nogenleedes roelig, opholde Holønderne dem, efter Vretning, af og til i og omkring denne Kyst, ligesom hine ved Cap de Nord, og det samme forsøge Islænderne ogsaa med deres smaa Vaade, men nødes til igien at forsoie sig bort, saasnart Strømmen voxer, og Bandet, efter Sædvane, begynder med dens skrillende og toppede Ophøvelser. For fremmede Skibe synes ellers Langenæraften ei at kunne være farlig, undtaget naar de med stille og taaget Veir ligge nær ved Landet, saavidt Strømmen da med tiltagende Vand kunde forsette dem op til Kysten, hvilken det ikke er raadeligt at komme nær uden paa de anviste Steder, da hverken Skib eller Gods staaer til at redde ved en saa steil Udhu; og maae dette da være nok sagt om Langenærafts Beskaffenhed paa den nordlige Side.

## 5. Afdeeling om Drivetsommeret.

S. 174.

Thorgeirs, og fornemmelig Svalbatnsfiorden, skal af og til faae Drivetsommer i temmelig Mængde, men paa den N. Vestlige Side af Skalfandefiorden var Kysten i Maaret 1777 ganske

Drive-Mads  
skindil Vels  
ractedletten.

Ugg 3

bar

bar før samme, ligesom den omkring Tjørnæsle, og langs Ind med Aarstjorden, samt ud efter iglen til Rodemøpen 1776, undtaget noget smaat, som kunde være tjenligt til Ildbrand, og andet smaat Huusbrug. Om de Strande, der hore til de 4 nordligste Gaarde paa Vesterflekten, gielder det samme; men Oddstadereken derimod skal være langt rigere paa Drivetømmer, end at samme af Eierne eller Naboerne kan fores til Nytte, og dette bestaae iblant af Træer fra 17 til 22 Alens Længde. Den saakaldte Nærbages eller Strandarreke blev sat i Ligning med Oddstadereken, hvilkke jeg dog ikke kom til at see, men fik først Strandkanten sat ved Torfestadereken, hvor den stærke Brænding tilforn havde opskudt en Hob Tømmer-Stumper, oven for Møstusten, og op i de der ovenfor liggende særfte Bænde, hvor de deels laae, og deels stode faste i Jorden, begroede med Mos og Urter; men af nyelig opdrevet Tømmer saae jeg ikke flere end 57 Træer fra 5 til 8½ Al. lange, og desuden 1 rodt Fyrretræ 23 Alne langt og 3 stive Danske Alne i Omkreds ved Roeden. Paa den saakaldte Sigurdestadebaare, en liden Strækning østen for bemældte Torfestadereke, var omvrent lige Forraad af Tømmer, og deriblant en 15 Alne lang hvid Fyrr, item en gammel rodt Stump 4 Alne lang og 2 Alne i Giennemsnit oven for Roeden, som var tilbage, overalt afsillet, og var det tydelig at see, at Bønderne, formødest Mangel paa Berktøi, ei havde kundet saae Magt med samme, eller saae den skilt fra hvoerandre paa nogen Maade. Kysten imellem Fornós og Svaltiarne blev kaldet Blitelónsreke; her laae Drivetømmer hist og her opkastet ved Strandene, som, efter Bøndernes Overslag, kunde være rigeligt nok til Baaidebygning og al slags Huusbehov, men ikke meget derover. Men paa Risfjoreken derimod, som efter Beretning

ning tilhører Munkethveraae Kloster, og bestaaer af en breed Ud-  
 huk eller Næs, skal falde meere baade af nyt og gammelt Tømmer,  
 og deriblant Træer af 11 til 15 Alnes Længde, end der kan forbrugs-  
 ges paa Stedet. Hvor Risoreken ender, begynder Skinnalons-  
 reken, østen for den første, hvor Landet havde opskyllet en  
 Mængde Drivetømmer, der for den største Deel ikke var ældre  
 end fra 1775, hvilket Nar regnes saavel paa denne, som Østers-  
 kanten af Landet, for eet iblant de frugtbareste paa Drivetømmer,  
 men dog vare de Træer, her faldt, ikke længere end 4 til 5 og hoiest  
 12 Alne, og forholdsmæssig tykke. Bestandsl er en liden Stræk-  
 ning ved Søekanten imellem Gaardene Skinnalón og Zardbak,  
 tilhører Mule Kirke, og har Ende ved det Mærke Znausar. Paa  
 dette Sted maalede jeg 1 rødte Gyrrer-Træer, som var 25 Alne langt  
 og  $\frac{1}{2}$  Al. i Giennensnit, samt siden en firkanet hvid Gyrrer, 9 Alne  
 i Længden, tværs men ikke flævhuggen, som de saakaldte Norst-  
 huggne Træer dog pleje at være, for begge Ender, og endelig af  
 adskillige Sorter, fra 5 til 14 Alne, 64 Stykker, men det øvrige  
 Tømmer, der bestoed af en temmelig Mængde nyt og gammelt,  
 som Brændingen havde indviklet i Motrusten, fik jeg ikke Tid eller  
 Leilighed til at maale. I Zardbaksvigen var Drivetømmerets  
 Mængde omtrent den samme, som paa Bestandsl, og deriblant  
 Træer af 12 Alnes Længde og derunder. Ved Kysten af Næs-  
 mundestade, eller den, der hører til denne Gaard, forholdt Tøm-  
 merets Mængde sig omtrent som paa Blikalonsoreken, med 12  
 Alne lange Træer iblant; men i den nærmeste Bugt østen for  
 samme, kaldet Tharhuuvog, fandtes ikkun noget til Brændsel,  
 hvilket tillige gjælder om Gvendar og Siegniovigen, af hvilken  
 sidste det halve tilhører Søstuldomes, men det halve Raufarhavn,  
 uden

uden for saavidt jeg i Siegniovigen blev vaer en smuk hvid Fyrr 24 Alne lang, og en  $\frac{1}{2}$  Alen ved Roeden i Giennemfuit. Værvigen fortæner ingen Erindring i denne Henseende, og Zrutavigen eller Solovigen ikke heller; men omkring Sundsnæffet, som er temmelig stort i Begreb, falder en Hob Drivetømmer baade nyt og gammelt, stort og smaat, fra 6 til 19 Alne langt og derunder, af forskellige Sorter, hvilket alt de omliggende Bønder berettes ikke at kunne forbruge. Det gamle Tømmer sad og fast i Gruus, Jord, og Sand, samt var desuden begroet med Mos og Urter. Kroksavigen havde og noget, men dog ikke nær saa meget som Sundsnæffet, skiont dog deriblant Træer af 14 til 15 Alnes Længde. I Sveinungo Vidiax Kolla, Hjalmaro og Tuuna samt Stolpavigene, ligesom omkring Røde og Kalfsnæffene, fandtes ikke Drivetømmer uden til Brændsel, men derimod ved Siden af Loniefjorden langs ud efter forbi Gaardene Nærbrecke og Loon, samt under de saakaldte Håubacker, i noget større Mængde, og deriblant Træer 10 til 12 Alne lange, hvorved anmærkes, at Tømmeret paa den heele sidste Strækning var udvendig ligesom forbrændt, sort, og igiennemtrukket af Vandet, end skiont derfor ubeskadiget indvendig, hvilket den hvide Fyrr og Gran, saavelsom især den røde, tydelig ubiøiede; ellers blev jeg dette ikke vaer enen ved Cap de Nord, paa Sleiten, eller omkring Vangsnæffet, saa det synes ret artigt, at dette Slags Tømmer just var truffet til, ligesom i en Klynge, at lande paa forberøedte Strog og ikke paa andre Steder. Ved Håubacke er ellers Strandkanten meget steil, saa Tømmeret har ei alleene Vanskelighed med at hæfte paa den af Brændingen saa hoit opstablede Mofrust, men adsplyttes, og ofte knuses i Stykker, naar det ankommer. Paa

Drivetømmer  
ved Vangsnæf-  
set.

Sau

Saudenæsreken, eller den Forstrand, som horer til Præstegaardsden, sandtes ikke Drivetømmer af Betydning, hvortil man gav den Narfag, at det efter Haanden blev forbrugt til Karr og andet smaat Boeskab, som blev solgt til dem der boede i Bapnefiorden og Gliotsdals-Herredet. Paa den saakaldte Koramøst, nær ved Gaarden Læknistade, var vel Drivetømmer i Mængde, men den største Deel deraf var gammelt, og ingen Træer deriblant længere end 10 Alne. Ved den Strandkant, som horer til Gaarden Zeide, sandtes ligeledes hist og her Tømmer af alle Slags, men dog endnu meere paa det saakaldte Julebiargarnes, hvor Brændingen havde opkastet en temmelig Mængde, der laae baade neden for, oven paa, og oven for Møtrusten, hvoriblant jeg maalede 12 Træer af Gran og Fyr fra 11 til 15 Alne lange. Paa Brimneoreken, som ellers paa de fleste Steder er steil, laae og noget smaat Drivetømmer opkudt, samt 4 Træer fra 10 til 12 Alne og et 7 Alne langt Norffbugget Træ, af hvid grov Fyr. Fra denne Brimneoreke og lige til Skoruvigen, er Stranden steil, saa at Drivetømmeret ikke kan lande der, men i Skoruvigen selv er Strandkanten fladere og meer beqvem til at tage imod det, som Soen opskyller paa Landet, hvoraf følger at Drivetømmeret paa dette Sted, men dog besynderlig i den saakaldte Hvalbeinstrike, og andre smaa Bugter, der ligge liden nærmer ved Næspynnen end bemældte Skoruvig, maae falde i større Mængde end andens steds paa Langenæsset, naar man undtager den Bugt Vatnskeise, hvor det omtrent var i samme Forhold, som i de nysommældte Bigger, og besøb sig samtlig efter Gisning, (hvor Last anlaaet tydeligt, hvilket dog umulig kunde skee med bestemt Visshed, formedelt Tømmerets Udspredelse og ulige Længde, samt Mængde paa

## 426 6. St. Thingoes- eller Norder-Syssel.

Sortering) fra 126 til 140 Læster af brugbart Tommer; og hoiere syntes jeg ikke med Billighed at kunne ansætte det for. I Svalbeinskrikken, ligesom Vatnsleysen, var og en Deel af Tommeret baade smaat og gammelt, samt forstodt, og indhyllt i Mosrusten, men i Skruvigen var det af langt bedre Beskaffenhed, skiont jeg dog hverken der, eller paa noget andet Sted ved den nordlige Side af Langenæsset, blev større Træer vaer, end paa 15 til 20 Alne. Et stort Noer af et strandet Skib med en Jern-Vykke, og ubeskadiget Krog ved, fandtes desuden iblandt andet Tommeropdrevet i Vatnsleys-Bugten, imellem hvilken og Lambøren paa den modsatte Side af Næsset, intet Drivetommer kan hæfte, for medelst Strandkantens Steilhed. I øvrigt berettes, at man i lang Tid ikke skal være bleven Drivets Torst vaer omkring Langenæsset, men alleene at indfaldende stærk Brænding om Høsten undertiden slaar nogle Hellefyndre ihjel, som siden opdrive paa Strandkanten. Hvad Drivetommer-Arterne angaaer, kunde jeg ikke andet skionne, end at de, saavel paa Sterten, som omkring Langenæsset, vare de samme som paa Hornstrandene, nemlig hvid Fyrr og Gran, rød Fyrr og Gran, Lærkeræe, Sopsgran, Gyrdæ, Piise, eller Selier, og Enebær-Træe. Bel paa store Bønderne ved Drivets Pladsene paa Nordlandet, (hvilke dog ingenlunde vare saa beløbne i at kiende Tommeret efter Dishesnet, som hine omkring Cap de Nord), at have fundet Stykker af Cedertæe deriblant, men hvor megen Umage jeg end gjorde mig for at træffe noget deraf, blev saadant dog forgiæves. Angaaende Tommerets forholdsmæssige Mængde paa denne Kant, faldt de sammenlignede Beretninger derud til, at Aaret 1775, og Begyndelsen af 1776, havde overgaaet de næst forløbne 15 Aar; men

Drivetom-  
mer-Arter og  
Mængde.

fætt



sættes 20 til 25 Aar i Eigning med disse, og det i sidstbemældte Tid  
 uden for Kysterne opsnappede Sommer, som ei har kundet komme  
 til Landet, tillige kommer i Betragtning, meenes det rette Forhold  
 noget nær at være truffet, dog kan dette Sommers locale Forhold  
 ikke fuldkomnelig bestemmes, esierdi dets Ankomst saa meget beroer  
 paa, hvor kort eller lang Tid visse Vinde herske, saavel som paa  
 Stedernes Besiggenhed m. v. Ligesaa lidet tør jeg anfætte Sommers  
 ret paa Slekten til noget vist Quantum, da jeg ikke kunde bese  
 alle Stederne, men troer dog, i Anledning af de Sommerplads,  
 jeg kom til, saavel som af de Beretninger, som mig bleve givne,  
 samt Sommerets Godhed, hvori det for den største Deel overgik  
 det andet af sit Slags, at det maae beregnes til dobbelt inod hvad  
 der var opdreuet paa Langanæssets nordlige Side. Det Sommer  
 som falder paa Slekten kan og saa meget lettere anbringes til <sup>dees Anven-</sup>  
 Nytte, som Nornundstadevigen og Kaufarhavnen tilbyde <sup>deels-</sup>  
 res Tieneste som Samlings Plads, hvorhen det, naar det var for-  
 teret, magelig kunde flodes fra Oddstade og Risrefene, samt  
 Hestamsten, Sundonæsset og fl. og siden derfra søres vider om-  
 kring til de trængende Indbyggere deels Sønden deels Norden for  
 denne Strækning, hvilke med Glæde vilde tage derimod. Men  
 hvo paatager sig vel dette Slags Arbeide, da hverken de, der eie  
 Strandrettigheden, eller andre i Landet, have noget Skib, ja  
 ikkun saare faa rette store Fragt-Vaade, hvorpaa dog Sommeret  
 sættelig synes at kunne bringes i det mindste til Husevigs og andre  
 Sogne, der ligge bag om Skalfandefjorden? Thorshavnen paa  
 Langanæsset, ligesom Skrivvigen og Læknisstade-Bugten,  
 ere alle tienlige til at kaste Anker paa, imedens det der værende  
 Sommer, eller hvad deraf blev forfærdiget paa Stedet, kunde

428 6. St. Th. eller Nord. S. 5. Afd. S. 174. Drivet. 2c.

blive indfribet; men det er at befrygte, at det vil gaae ved denne Udhul, som paa de fleeste andre Drivepladse i Landet, nemlig at naar noget den eene Dag er opskyllet, bliver det den anden igien til Rov for Havet, efterdi Bedkommende ikkun saa meget sielden passe paa at biærge det i rette Tiid.

---

Syvende

# Syvende Stykke

om

## Mule = Syssel.

### I. Afdeeling

om Landstrækningens Bestaaffenhed inellem Langenæsset og Loonet paa Østerlandet.

§. 175.

Denne Strækning indbefatter det ganske saakaldte Mule-Syssel Langenæssets sydlige Side, der deles i 3 Parter, Nord-, Mid- og Sønder-Parten, men har kun 2 Sysselmand eller verdslige Underberiente, saa at det i den Henseende egentlig ikkun bestaaer af 2 Parter, (\*) som begge, langs Søekanten, alle smaa Bugter uberegneede, ud-

H h 3

giøre

(\*) Tilførn har hver af de 3 Deele havt sin egen Sysselmand. Men da det, efterat disse Antall var blevet indskrænket til 2, befandtes at Nord-Parten, som den ene af dem beholdt, var for ringe af Indkomst, og derimod Mid- og Sønder-Parterne samlede, hvilket den anden fik, af alt for stort et Omfang til at kunne tilbørligen bestyres af een eneste Mand, blev det allerede i Marts 1769 allernaadigst befalet, at Sysslet skulde deles i 2 lige Deele, hvilket Deeling siden ved Kammerets Foranstaltning 1777 er bleven iværksat, og nu approberet ved et Kongel. Rescript og Resolution af 29 Mart. 1779, saaledes: at Nord-Parten herefter skal bestaae af Bessiesløds, Nas, Bøer, Raun-Relodals, Asbrandstøds, Speggestøds, Sjaltestøds, Desfarmyre

giøre omtrent 90 Danske Mille i Længden, foruden Flotsdals- Herredet og andre dertil hørende Oplands-Sogne, hvilken store Strækning det ikke vel kan være mueligt for 2 Mænd saaledes at oversee, at de paa alle Steder kunne have noie Opsyn med Næringsvæsenets Drift og Forbedring, hvortil dette dog meget synes at trænge, da den sædvanlige aarlige Udførsel derfra nu om Stunder ikke udgjør meere end 2 til 2½ maadelige Skibsladninger. Jeg vil begynde ved Pynten af Längenæsset, hvor jeg sidst slap, og da er det allerede i Forveien erindret, at den nordlige Deel af denne Ud- hul, der udgjør i Længden henved 8 Mille, men er kun smal overs over imellem Varnesøysen og Lambøren, tilhører Sandenes-Sogn, ligesom den sydlige, hvilken ingensunde i Hensigt til Strandkanten kan kaldes behageligere end hiin; thi naar Pynten slipper, venter den af med lutter steile og ubrugbare Bierge, naar Skaglebierget undtages, saavidt man undertiden klavrer derpå, for at fange Riser, eller reitter, Riske-Unger, om Foraaret. Lambøren, som oven til er nogenleedes jævn, men oven fra neppe tilgængelig, afløser Skaglebierget. Sammesteds har tilforn været en Landing for smaa Vaade, og en Dos eller Rende, hvorigennem de have gaaet op i et lidet særst Vand eller Tjørn, men Brændingen har saaledes forunklet samme med Steene og Gruus, at den ei alleene har dermed tilstoppet Mundingen af Dsen, men og saaet Steens-  
dyn=

og Dvergesteens, og Sønder-Parten derimod af Thingmule, Lydale, Berenæs, Geithelle, Holme, Kolfreyestads, Skofrestads, og Egilsstads, Ting-Sogne; at Jurisdictionen over Vapnesfords Handel skal blive ved Nord-Parten, men over Røde og Berrefords, Handeler, ved Sønder-Parten, samt at hver af Syffelmandene skal efterdags svare det halve af alle offentlige Afgifter, undtagen Tugthuus-Contributionien, som retter sig efter dens anordnede aarlige Beløb for hver Part. K.

dynge saa hoit opstabet, at samme fuldkommelig rækker 10 til 11 Alne over den gamle horizontale Plan. Ved den eene Ende af Øren oppe i en Krog saaes endnu Levninger af Jisserhytter, som gave tilkiende, at Bønderne paa Næssets sydlige Side have betient dem af dette Fiskeleie, ligesom hine paa Nord-Siden, af Varnsleysen, men siden Indløbet blev ødelagt, er det ikke bedre at lande paa dette, end paa andre Steder. Imellem Lambøre og Gaarden Skaaler, ligge 3 saale Bierge: Stigabiarget, Skaldabuder og Landsendebiarget, af hvilke det første meenes at være 40 Favne hoit, og har det tilfælles med hine, at Strandskanten neden under er saare snever, og haver altsaa ingen sikker Landing. Oven for Skaldabudabiarget, er en siden Rilde eller Brønd, Svendar eller Gudmundesbrunn kaldet, hvilken be- rettes at være den eeneste yderst paa Langenæsset paa en Strækning af  $1\frac{1}{2}$  Mil, som giver Vand. Om Skaalatangen, hvis Navn findes antegnet i Land-Kartet paa Nord-Siden af Næsset, eller dens Beliggenhed, kunde ingen give nogen Estimering, med mindre Gisgrehornet, ved den østlige Side af Lambøren, hvis Ket dog ikke danner nogen synderlig Tange eller Land-Spidse, men staar mestendeels i lige Linie med Stigabiarget, Skaldabuderne, og Landsendabiarget, skulde forstaaes derved. Det er ogsaa rimeligt, at samme ligger paa Syd-Siden, og har faaet Navn efter Gaarden Skaaler, som er den østligste paa den Side af Næsset, og saaledes opbygget, at den staar ifkun 3 Alne fra Kanten af et Bierg som er 15 Alne høit i Høiden. Dette Bierg kaldes Bearbiarg, og siges fordom at være viet af Bisp Gudmund af Holum, som for en Tid havde meget at bestille i Island med det Slags Ceremonier; hvorfor man endnu troer og forsikker, at

end-

endskiont Mennesker eller andre Dyr, enten ere faldne, eller her-  
 efter kunne falde ned af Bierget, samme dog altid ere slupne, eller  
 skulle slippe uden mindste Skade. En Troe, som den gode Bispe  
 Gudmund selv neppe engang vilde have kundet faaet sin egen Tids-  
 alder indprentet. Skaalevigsbjerg, som meenes at være 70  
 til 80 Favne høit, og staaer næsten lodret op, adskiller Gaardene  
 Skaaler og Kumblevig. Men Zrollsgstade, hørende til Ho-  
 sum Bispestoel, efter Beretning, ligge kort Sonden for den sidste  
 igien, og ved Siden af samme, eller imellem Zrollsgstade og  
 Zyde, en hæsfig Fjeldvei, Kalsobvam kaldet, som foran ved  
 Stranden endes ved Fjeldskreed og afbrudte Klipper omtrent 14 til  
 15 Favne høie; ved hvilken Leilighed jeg ikke kan undlaede at an-  
 merke, at den Sikkerhed og Lettelse i Næringen, som banede Veie  
 medføre, ikke endnu synes at være noksom erkiendt i Island, hvit-  
 ket dog saa meget meer kunde være at ønske, som ingen Ting af alt  
 hvad der er anbefalet til Landets Belfærd i de nyere Tider, synes  
 for Almuen lettere at udrette, end at sætte de stæeste Veie i det  
 mindste i saadan Stand, at de kunne være nogenledes bequemme  
 for ridende Folk, og belæssede Heste, da saadant langt meere kom-  
 mer an paa Eenighed og vel bestyret Arbeide med samlede Kræfter,  
 end paa Beføstninger, naar Broers Aulæg paa nogle Steder und-  
 tages, og dertil kan dog ofte bruges Steen og Jord alleene. De  
 alfare Veie, som ikke kunne sættes i Stand uden Minering,  
 eller, som ligne Alstefjordsklifed, Grároen, og Zestekleifen  
 paa Vesterlandet, Bulandshøfden under Jokelen, Niardvigs  
 Skreedene og Vindfellsklifer i Vapnesfjorden, ere ikke saa mange,  
 at de kunde hindre meget, naar alle andre Veie, som ikke behove  
 saadanne Anstalter, og som ellers staae til Forbædring, vare i den  
 Stand,

Stand, som de kunde bringes efter Landets Omstændigheder. Sønden for Kalskehvam begynder Lydesbugten og Lydesøms-<sup>Eydesbugt.</sup> ten, oven for hvilke Lydesdalen ligger, som fikr Langenæsset tværs over, og ikke alleene har overflodig Græsning, men og god Udgang eller Beeteland for Faar og Heste om Vinteren, ihvorvel man dog i denne Dal klagede over en meer bestandig Taage, end paa andre Steder paa Langenæsset, som dog siges at være meget udsat for taaget Veir. Men i Lydesdalen foraarfaages Taagen deraf, at Vinden saa magelig kan drive Damperne, baade Sønden og Norden fra, derhen, hvor de blive staaende, da Udgangen igien er ligesom tilspærret paa alle Sider. Vandten, et steilt, ufengbart, og ikkun med en snever Strandkant forshuet Fjeld, sætter paa den sydlige Side Grændser for Eydesbugten, som uden Tvivl er den der kaldes i Kartet Sagradalovig, endskiont man paa Stedet ikke vilde kiendes ved dette sidste Navn, men Gunnolfs-<sup>Urter.</sup> vigesjeldet adskiller Sagrenæsset og Gunnolfsvigen, der igien ligger mestendeels i eet med Sinnastorden, som siges kun at have een beboet Gaard kaldet Sell. Paa Sandenæs-Zalsen, en liden og temmelig frugtbar Fjeldvei, som ligger imellem Præstegaarden Sandenes og Gunnolfsvigen, vopede *Orchis Maculata* og *Bartsia alpina* i langt større Mængde end sædvanlig. Eggen paa Syd-Siden af Langenæsset er vel noget græsrigere end paa den modsatte Side, men dog allvegne, naar Lydesdalen undtages, skarpt og maver, ja paa mange Steder aldeles uforbæderlig, uden med stor Noie, da den meest bestaaer af skarpe Steene og mosbegroet, samt forbløst Grønsvær, saa at Bøndernes Landværing mest beror paa Hjemmemarkene, hvilke og, efter nærværende Forsætning, ikke vare stærkere dyrkede end paa andre Steder. Naar altsaa den



svære Brænding og Taage ikke vare til Hinder, hvilken sidste ofte noder Jubbysgerne til, i Mangel af Salt, at roge Fisken i deres Kioffener (der smager artig nok), og at vogte deres Gaar baade Nat og Dag, vilde Bonden paa Langenæsset kunne staae sig nok saa godt som hans Naboer, hvilket endda under ovennævnte Omstændigheder tydelig var at mærke. Sieldegræs falder og, efter Beretning, høit oppe til Fields, i Mængde.

§. 176.

Hvor Gunnolsøviggen slipper, begynde de saakaldte *Langenæs-Strande*, der indbefatte den heele Kyst eller Strækning lige til Vidvig. Mid- og Bæksefiorden adskilles ved en liden og flad Næspynt, Midfiordenæs Kalder, og hore begge til Skeggestade Præstekald. Oven for Sinnafiorden og Gunnolsøviggen er Egnen ikke hønderlig græsrig, men tiltager i den Henseende ligesom man nærmer sig til Mid- og Bæksefiordene, paa hvilken Strækning de vidtloftige og frugtbare Udmarker, som hore til Gaarden Diupelæk, dog fortiene meest at berømmes. Ved Hiemmemarke paa Langenæs-Strandene falder og at ahmærke, at endskiont de vare heel store i Begreb, loed man sig dog forlyde med, at de ei kunde fodre meere end 2 til 3 Køer, som jeg ikke kunde troe, for end jeg betragtede Græsværten, og fornåm, at Græsningen bestoed for den største Deel af *Equisetis* og andre slige mavre Urter, hvilke deels ved Mangel paa Giødning, og deels ved Overflodighed af Vand, pleie at indsnige sig, og avøle efter Haanden de kraftigere og meer feedende Værter. Paa Præstegaarden Skeggestade har i forrige Tider uden Tvil været et stort og græsrigt Tuun, men det er efter Haanden 3 Gange blevet formindsket, og hver Gang nye Giærder satte inden for hinanden, hvoraf nu dog kun sees de  
blotte

blotte Levninger. Præstekaldet er ellers eet iblant de fattigste i Æsland, hvorfor dermed for kort siden er gaaet saavidt, at Præsten med Kone og Børn har maattet, af Mangel paa Underholdning, gaae fra Huus og Hiem, og forlade Kaldet, ja blive til en Degn, som neppe for et Skæet i Æsland. Men ihvorvel Indkomsterne ere meget ringe, og Sognet ikkun fattigt, saa skulde man dog neppe troe, at saadant kunde hændre en god Huusholder, thi foruden at Tunet, Stapeviggen, og noget af den øvrige Egn, er temmelig græstrigt, saa kunde jo Præsten faaet sit Huus forsynet ved Fiskerie, samt Haakalle- og Søhundegangst, ligesom andre paa Stedet. En Stape eller enkelt Klippe, der seer ud som et Castell, og siges at være omtrent 20 Favne høi, staaer op af Vandet kort fra Præstegaarden. Øverst paa samme bygger Skarfen (*Pelecanus carbo*) sit Næde om Foraaret, og derfor vove nogle dem at klavre derop paa Hænderne. Ved den sydlige Side af Backefiorden staaer Gaarden Søsn, hvorfra de bekiendte Vidvigbjergs <sup>Vidvigbjerg</sup> sig ud, som tilforn have havt saa stor Verommelse for Biergsfugle-<sup>96</sup>fangsten, skiont samme for nærværende Tid ikke siges at være af megen Betydning. Fra Vidvig og lige til Nisefiorden, eller den østligste Gaard deri, Strandhøsn kaldet, bestaaer Strandkanten af lutter stejle Bierge, men i de Dale, som gaae op fra Backefiorden, og aldrig skal have været beboede, siges at være smukke Græsgange, besynderlig for Jaar. Stæggestade-Sogn kan altsaa befordre Jaaredriften baade der og ved Kysten om Bitteren, da Soen skal opfylle Thare og Thang i Overflodighed til disse Dyrs Underholdning. Nisefiorden er en liden <sup>Nisefiord.</sup> Bugt med en Sand-Strækning ved Enden, hvorved intet paa dette Sted falder at erindre, og ligesaa lidet om Oplands Fjeldene eller Fjeldveiene paa denne Kant, da de allerede ere beskrevne af andre. (\*)

(\*) See Reise igiennem Æsland, S. 745.

§. 177.

Naar et Sted skal blive bekiendt frem for et andet, behøves vel noget, men ikke altid ret meget dertil. Saaledes er Vapnefiorden, fordi den har havt en Kramboed, bleven meer bekiendt, end de der ingen have havt. Dette Fortrin kan den og ikke med Rette betages; thi er dens Havn endog ikke den beste, eller at sætte i Vigning med den hidtil ubekiendte Siglesfiord og Kaufarhavnen, saa er den dog brugbar. Fiorden bestaaer ellers af 2 Præstekald, Hof og Refstade, hvori ligge 3 store Dale, som have saaat Navn af Selaae, Vesteraae og Hofsdal, og give seer sig andre mindre, der tildeels ere beboede, og tildeels ubeboede. Hofe Sogn haver 16 Gaarde, Siringstade og Tungesæl iberegne, som nyelig ere opbygte, efterat de længe have ligget øde, men Refstade Sogn bestaaer af 14. Ved Enden af Fiorden ligger den saakaldte No-brandstade Sand, og oven for samme heel vidtloftige, jævne, og græsrigge Marker, som dog formedelst Vand og Moradser ingen lunde giøre den Nytte, som de kunde og burde. Forbemaeldte Dale berømmes og for Græsrigghed, men ud efter paa begge Sider af Fiorden, og især yderst i Siialla eller Refstade Sogn, er Egnen mindre frugtbar, hvorfor ogsaa Bonden der, lægger mere Bind paa Soe end paa Landbruget. Imellem Bødvarsdal og Vindfell ligge 3 høie Klipper, der see ud som Casteller eller Kiemp-Muure, hvori Skarfer og Svartbager bygge deres Næder om Foraaret, ligesom Vderfugle og Tærner i Leidarholmen og de saakaldte Kaupstadarholme, hørende til Hofe Kirke. 3 Zramfeller, der ligger hoit oppe til Fields frem af Vapnefiorden, ligesom i Bustarfellet, er middelmaadig steilt Fjeld, skal findes Sureterbrand, men den bliver ikke opgravet eller brugt til nogen Nytte.

Bed

Bed Stranden neden for Gaarden Vindfell i Nesstade's Sogn, ligger ligeledes en stor, steil, og fra det faste Land adskilt Klippe, med samme Ervart udi, som Jndbyggerne paa Stedet meenede at være Steenkull, som det dog ikke var, men alleene en finere Art af Surterbrand, som deri er mærkelig, at den endog har taget sig Boepæl paa de Steder, som omgives af det salte Vand. I Bøds varsdalen forer og undertiden en Bæk noget af denne Sort, skione noget grovere, ned paa Ørene eller det flade Land neden for Foden af Fjeldet. Her klagedes og igien over Mangel paa Tjenestefolk, og ikke mindre over den Banskelighed, som Bondeskanden fandt, i at kunne styre de saa Tyende, der vare tilbage, til nogen Nytte for Næringen. Man loed sig og forlyde med, at uagtet Hampen i de Danske Lod-Eitner var god og forsvarlig, saa seilede dem dog den behørig Styrke, formædelt at Undersnoeningen, eller den første Snoening paa Totterne, var alt for svag, men derimod den anden, nemlig Oversnoeningen eller Rundingen, der tilsidst foreener samtlige Totter, alt for haard (\*), hvilket blev anmeldt ikke at skulle finde Sted hos de Hollandske.

S. 178.

Den store og ufrugtbare Udhuil Kollamule adskiller Vapnefiorden og Zerredesloen; men Hellsisheeden ligger imellem Bødsvarsdalen og Fliotsdals-Zerredet yderst, eller Gaarden Ketilsstade, og er vel en steil og steenet Fjeldvæi, men kunde dog ved Nødning mangfoldig forbedres. Imellem Sneen, eller retter sagt, hvor samme nyelig var optøet, vopede *Sedum annuum*, *matriaria inodora*, *Veronica Beccabunga*, *Campanula patula* og *Saxifraga*

Overgang til  
Fliotsdals-  
Herredet.

Retter paa  
Hellsisheeden.

Sii 3

stet-

(\*) Dette er og i Følge af ovennævnte blevet anmærket ved Handelen, og Næbslagersue derfor fra dens Side ansvarligen tilholdte, at see det for Fremtiden rettet. R.

*Aellaris*, samt hvor man kom ned af Heeden og i Flotsdals-Zerredet, oven for Sanden, *Vicia Cracca*, *Epilobium angustifolium*, *Angelica Sylvestris*, og *Eriophorum polyflachium* i stor Mængde. Fra denne Fjeldvei kan man see over en Deel af Zerredet, og den store Flod, Jøkelsaae paa Broe kaldet, som, hvor den falder ud i Søen, danner ligesom en stærk Brænding, samt Lagarflotter, ligeledes en stor Eto, hvilke begge udbrede sig, besynderlig i Regnveir, over en Deel af det flade Land, som derved ikke sielden liden en stor Skade. De saakaldte Zerreds-Sande, som ligge ved Enden af Zerredsfloen, og udgiøre i Bredden omtrent 2 Mile, inddeles, efter Beretning, i Hensigt til Strand-Retigheden, i 6 Patter, nemlig Ketilstadesand, Thorvaldstadesand, Zelmingasand, Peturosand, Zallfridstadesand og Sledbriotsand, hvilke ligge paa begge Sider af Jøkelsaaen, og indbefatte hver et vist Maal, som Ketelstadesanden 400 Favne, Thorvaldstadesand 700, Zelmingasand, hvoraf det halve hører til Kirkeboe Præstegaard, og det halve til Skrede-Kloster, 1400, Peturosand 2500, og Zallfridstadesand 400 Favne, hvert Hundrede beregnet til 120 Favne. Maalet paa Sledbriotsanden blev ikke angivet. Viarnarsøen ligger skraaes foran ved Kollomulen, og er for nærværende Tiid ubeboet, uagtet den fast overst skal være bevozen med godt og saftigt Græs, foruden at Beboerne, ligesom tilforn, kunde betiene dem af Søer om Sommeren paa det faste Land i det saakaldte Standandenes. Vandet, som man er nodt til at søge i en Tiid og ussel Brønd paa Den, da det ei andensteds lader sig til Syne, berettes ikke at være det beste. Ved Kriestapen og Arnerbriken, tvende opstaaende Klipper paa Mulehavnen, bemæres Stogleunger om Foraaret paa samme Maade

Herreds  
sande.

Maade, som i Skruvigobierget, skiont ikke i saa stor Mængde, <sup>Efteglesfangst</sup>  
 som medens Fiskerne stittiger besøgte Fiskeværet i Mulehavnen, <sup>og Urter.</sup>  
 nær ved hvilken man blev vaer, foruden andre Urter, *Cucubolus*  
*Behen*, *Plantago angustifolia*, *Pulmonaria maritima*, som der paa  
 Stedet blev kaldet *Lilia*, og *Skeurten*, der havde faaet Navn  
 af *Smediekaal*, ligesom *Arenaria* i Nordre-Syssel, item *Impera-*  
*toria Ostruthium*, hvilken jeg ingensteds har truffet i Zeland, uden  
 her og i Midhuusøerne paa Bredefjorden i Vardestrands-Syssel.  
*Eriophorum*, hvormed et heelt Stykke paa Marken ved Gaarden  
 Kæstelstade prunkede, brugtes til Lyseveege og Gjydning i Yuder  
 eller Dverdyner, dog ikkun de saakaldte *Villæ* og ikke *Været* eller  
*Froehuset*, ligesom man til sit Brug betiener sig af en *Deel* *Thi-*  
*stel-pappi* i andre Lande.

## §. 179.

Den store Etv eller Flod *Jökelsaae* paa Broe siges at have  
 sin Oprindelse eller Udspring paa 4 Steder, nemlig 1) fra *Flots* <sup>Jökelsaaens</sup>  
*dalsjøkelen*, nær ved hvilken ligger den *Lamme-Afret*, *Marie-* <sup>noiere Des</sup>  
*runger* kaldet, som, efter Beretning, tilhører *Skride-Kloster*. <sup>Skivelse.</sup>  
 2) fra *Jökelsdals-Jök*, som har i Nærheden en Strækning  
 Land, kaldet *Kane*. 3) Ved den nordlige Side af *Øræfe-Jø-*  
*kelen*; og 4) fra *Kringgilooaen*, som i forrige Tider skal have  
 bestaaet af klart Bergvand, men nu være omdannet til tykt og salt  
*Jök*elvand. *Jökelsaae* i *Aparfjorden* berettes og at have sit ene  
 Udlob fra *Kringgilooaen*. Paa den nord- og østlige Side skal  
*Jökelsaaen* i *Flotsdals-Herredet* tage imod følgende mindre *Aer-*  
*Sandaae* og *Keyfiaraae*, imellem hvilke der angives at være et  
 Mellem-Rum af  $2\frac{1}{2}$  Meils Længde, hvor inter Vand skal findes  
 uden i den saakaldte *Sallartind*, en siden *Vak*, nær ved hvilken  
 den

den første Gaard i Herredet meenes fordm at have staaet: item Thveraae, Budaraae, Znuksaae, Knapaee, Gilsaae, Storvatn, Gardaae, 3de Rinkendur, samt Gardaae og Sandaae, andre end de foregaaende, og videre Teigaraae, Stadaraae, Svannaee, 2de Veildaraaer, Laxaae, Fosaae, Kaldaae, end eet Storvatn, Ravnkelsaae, Zoltnaae, Eyvindaraae, Valagilsaae, Kambaae, Gilsaae paa den østlige Side (thi den forrige har Samfund med Jokelsaaen paa den nordlige Side), Tregagilsaae, Aneflaae, Zuusaae, Gardaae, en anden end den forrige, Teigsaee, Giliae og Svannsaee, foruden Vikalæk, en temmelig stor Aae, og andre smaa Rønder og Bække, i alt 38 Aaer, hvoraf man kan slutte Jokelaens Styrke, hvis Vand ellers seer ud, som naar man blander Vand, Mælk og Kourog sammen. Over bemældte Jokelsaae farer man for nærværende Tid paa 3 Steder, nemlig paa Broen, paa en Færge paa Jokelsdalen, naar Strømmen er ikke alt for streng, og paa en saakaldet Klaf eller Kasse, som hidses over med et Menneske siddende dert, overst oppe, eller næst ved den øverste Gaard paa Jokelsdalen, kaldet Eyriskstade. Tilførn skal Vonderne paa Zåkonarstade, Broe og Arnørstade, samt alle de, der boede vesten for Aaen, have betient sig af Kassen, men paa Zåkonarstade siges dog at være det beqvemteste Sted dertil, fornedst at

Broens Til-  
stand.

Klipperne, som staae ved Aabredden, ere af lige Høide. Broen selv, hvorover de fleeste, som boe i og omkring Gliorsdals Herredet, maae reise med Heste og Gods, og som er bygget 1698, bestaaer af 3de, 30 Aline lange, Dieker, i Top: Enden ½ Fod, men i Noeden 16 til 17 Tommer tykke, med et Lidet og svagt Scalls værk paa begge Sider. Diekerne hvile paa 2de lige høie Klipper,



og et Foedstykke paa den sydlige Side af Aaen. Til at styrke denne  $1\frac{1}{2}$  Al. breede, gamle og skrøbelige Broe, hvilken de Reisende nu ikke meer kunne passere med Heste eller andet svært Gods, uden største Frygt, har man staaet en halv Snees Stykker smalle Bredder, tværs under Biekkene, og hæftet samme fast til de opstaaende Trallværks Stykker eller Lunnings, hvilke dog deels hænge ned med den ene Ende, og deels endnu ere faste. Men hvad dette Slikkerie skulde giøre godt for, er ikke let at indsee; thi kunne Hoved-Biekkene selv, hvoraf maaskee den  $\frac{1}{2}$  Deel endnu er uraaden, ikke holde, saa kunne langt mindre Bredderne, da disse alleene opholdes af Trallværks-Vindene, der iglen hvile paa Biekkene. Men hvorom alting er saa synes det ikke lidet forunderligt, at vedkommende Zudbyggere vilse sig saa koldsendige i at see Broen i Tilde sat i Stand igien, da saadant er usorbigtængelig nødvendigt, ei alleene til de Reisendes Nytte, men og for heele Flotsdals Herredets og dets Naboers Næring og Viæring, at det endog lod til, at de ikke engang agtede at begynde derpaa, forend de gamle Biekker reent gaae i Stykker, da Arbeidet siden vil koste langt meere Kunst, Penge og Umage. Jeg veed vel, at endeel ei have fundet blive enige om, hvorfra Udgifterne hertil skulde tages, og at de derfor ere faldne paa, at det var tienligere, at oprette Færger paa Elven, end at opbygge Broen igien. Men det er Sporsmaal, hvor disse Færger skulde anlægges? da Grunden i Elven fast overast, besynderlig i den nederste Deel af Herredet, efter en derover anstillet Undersøgning, skal være saa blod, at Hestene, om de skulde drives derover, kunde blive siddende deri. Man kan og neppe vente, at kunne bruge slige Færger, uden maaskee om hoieste Sommerdage, men derimod ikke uden største Vanskelighed, naar Elven er

opfyldt med Jis og Jøfellsøb, i en lang Tid i For- og Efteraar. At Broen derfor, jo for jo heller, maatte blive sat i Stand, synes ganske nødvendig, som det og ikke var ubilligt, om en hver Reisende betalede noget for sig selv og hver Hest, saasom 2 Sk. Danske, og ligesaa meget for en Stud, Koe, eller Kalv, eller 6 Saar, som fores over Broen, hvilken Broe Told de nærmeste Bønder paa Stedet, eller ved begge Sider af Aaen, kunde indkræve, og aarlig giøre Regnskab derfor til Syffelmændene, imod at disse Bønder for denne deres Umage bleve selv frie for at betale Broepenge. I det mindste synes det at være oienfentligt, at om man strax med Aaret 1698 havde begyndt med at indkræve en billig Afgift af denne offentlige Broe, kunde man for længst have havt meere end nok til at bygge den for. Men oimendskiont dette ikke er skeet i den fremfarne Tid, vilde det dog lade alt for ilde, om saa ringe en Ting, som Indkøb, Fragt, og Forsel af nogle saa Vielke skulde blive Aarsag i, at denne Broe, paa hvilken Communicationen i Mule-Syffel saa meget berøer, skulde blive for Fremtiden nedlagt. I Ofsen, eller Udlobet af Jøfellsaaen, meenes ellers at være vanskelig til Rod, at holde Færger til at overføre løse og ledige Personer, men ei at lade Heste soomme sammesteds over, formedest Grundens Blodhed. Ved den saakaldte Holebaas, kort neden for Broen, anseer man og i Rodsfald, naar ingen Jis er i Elven, giortligt at komme over paa Baade, men ingenlunde for noget Kreatur, formedest Strommens stærke Fart, der i en Hast vilde kunne forsette det forbi bemældte Afkrog, og siden videre ned efter, hvor det umuelig kunde reddes. Fra Broen ned til Overfladen af Vandet i Jøfellsaaen ere omtrent 22 Alne, og siden derfra igien til Bunden 12, naar der ikke ere Jøfellsøb i Elven, men naar disse  
paa

paaKomme, om dette endog skeer midt om Sommeren, vorer Vandet, efter Beretning, mestendeels op til Broen, og kan staae saaledes i 10 til 12 Uger, hvilket endog viiser, at man gjor best i at holde Broen ved lige.

## §. 180.

Paa Bruarheiden ligger, iblant andre, det saakaldte Anta-<sup>Anabatn og Svanevangst deri.</sup> vartn, hvorpaa Svauer fornemmelig siges at opholde sig i Mængde fra Foraaret til om Esterhøsten, og i den Tid at opklække deres Unger, da man med Forsæt lader Eggene saavel som Ungerne uvrorte, indtil det lakker inod den Tid, at disse kunne flyve, da 2 Mand, enten saa disse Dyr ere paa Vandet eller Landet, fange dem i et Garn, som de holde hver ved sin Ende. Saaledes fanges og de gamle Svauer selv, naar de sælde Fjædre, og ere saare paa Vingene. Naar ellers Nattefrosten først angriber Græsset, og dette derved bliver alt for koldt at fordoie for Ungernes endnu svage og til saadan Spiise ubevante Maver, begive disse sig fra Vandet, og gaae derhen, hvor Soelens Varme har kundet virke noget paa Jorden og varme Græsset, besynderlig i Morgen-Stunden, hvor de da falde i Jægernes Hænder. De store Fjædre sælges op og sælges til Handelen, men Hammene eller Skindene, med de derpaa hængende Fjædre, skieres i smaa Stykker, og bruges til Sængeklæder. Men mon det ei var nyttigere, baade for Landet og Handelen, helst da dette Slags Fjædre ere saa meget affættige, at Svauerne bleve fredebe, inden Slægten meer formindres, end at man uden Forskiel odelægger baade de Unge og de Gamle? Men for at komme til Søekanten igien, da har man sammesteds, foruden den forommeldte, og paa begge Sider af Jokelsaaen beliggende Sand-Strækning, en anden Sonden for

Herredes: iglen, eller i den saakaldte Tunge, som ligeledes er deelt i visse  
 Søndens Stykker, saasom, foruden den halve Sledbriots Sand, nær-  
 mst ved Jokelsaaen, Zuses og Marie Sand, som begge til-  
 høre Kirkebaai, og udgiøre i Bredden 1400 Favne; Olofs Sand,  
 der horer til Mulekirke; Lydasand, Hrolleygstadasand, Jor-  
 vigsand, Kovekstade og Gagnstadesand. Land-Strækning-  
 gen Tunge, for hvilken Jokelsaaen sætter Grændser paa den nord-  
 lige, og Lagarflotet paa den sydlige Side, forekom mig paa  
 Stedet, at være langt bredere ved Søekanten, end den i Kartet er  
 affagt, men noget nær at passe sig til dens ældgamle Deliggenhed;  
 thi Lagarflotet har, i de senere Tider, forandret sit Udlob, og kas-  
 tet sig heel langt mod Sønden henimod Selsflotet, som ventelig  
 i Historien forstaaes ved Unas; men derimod fordem har sit  
 Udlob i Søen imellem Zuses og Olofs Sanden, hvortil endnu  
 skal sees tydelige Mærker, eller Levninger af gamle Vand-Render,  
 skiont disse for nærværende Tid ere fortorrede. Lagarflotet,  
 ligesom Selsflotet, hvilket forste dog langt overgaaer det sidste i  
 Størrelse, siges at have deres Oprindelse i Gilsaaen, og denne  
 igien at komme fra Klofejokelen.

§. 181.

Slotsdals-  
 Herred isar.

Slotsdals Herredet bestaaer af 10 Kirke-Sogne, om  
 hvilke hver for sig kortelig skal gives Efterretning, som deels er  
 grundet paa det jeg selv saae paa Stederne, og deels paa Præs-  
 ternes samt bekiendte Bønders Fortællinger. Det forste, eller  
 Kirkebaai-Sogn, som ved Jokelsaaen deeles i 2 Parter, den eene  
 kaldet Slid, og den anden Tunge, grændser paa den østlige Side  
 til Kollomule Fjeldet, og afgjærdes mod Sønden ved Lagarflot-  
 tet, men støder med den N. vestlige Kant til Hofsteigs Præstefald.

Kirkebaai-  
 Sogn.

Slid

Sliden, som for den største Deel bestaaer af smaa Birke, Skov, Piiil, Gialldrape, og Enebuske, ansees tielligst til Faare-Notling, endskiont Egnen ved Bredden af Eoven ikke heller bor lastes for Mangel paa Græs, hvorimod Skovens Tilstand, som meget userhyntig forbigges, er at beklage. Tungen, eller den anden Deel af Kirkebai-Sogn, er ligeledes bevoren med Birk, Piiil og Krat, og bestaaer af smaa Fieldaase med Myrer og moradsige Strækninger imellem, hvorved baade Tune og Enge tage en anseelig Skade; men uagtet Egnen er fugtig, og Faarene derved nødvendig maae tabe en Deel af deres naturlige Styrke, saa anvendes den dog, formedelst Fieldaasene, meere til deres, end til Hornkvægs Underholdning, hvortil den dog synes bader stikket, helst under det Vilkaar, at Vandet i det mindste blev saaledes afledet, at Qvæget ikke skulde staae fare for at blive borte i Moradserne. I Skotsdals Herredet skal Deboerne, og besynderlig de, som boede nær ved Søekanten, have i forrige Tider lagt dem efter at fange Graagæs, som i For- og Efteraaret pleie at besøge denne store Bugt, og til den Ende hist og her bygget smaa Tomter, og sat Garn derover, da Giæffene bleve fangede i det de krobe derind; men om de mange og store Tomter, som jeg blev vaer neden for Gaarden Surtstade, have fordmum tient til dette Brug, til Agerdyrknings Forsøg, eller til Klokkenhaver, er uvisst; nok at denne Vaasfangst berettes at hvile for nærværende Tiid. Ved Hofsteigs-Sogn, som omgives for den største Deel af Mødrudalskræfene og Sinsrvatneheden, hvilke begge frembringe Fieldegræs i Mængde, samt Iskelsaaen, falder ifkun at erindre paa dette Sted, at dets fornemste Næring bestaaer i Faare-Notling, efterdi Egnen ikke alleene er forsynet med Birk og Krat, men

Graagaasefangst.

Hofsteigs-Sogn.

og med et særdeles godt Veeteland og Udegang om Vinterdage. Jøkelodalen, hvori skal findes de Bønder, som eie 4 til 500 Faar, er især alt for vel bekiendt, til at behøve nogen vidtløftig Lovtale i denne Henseende. Det 3die Præstekald i Gliorsdals-

Nas Præste- Herredet kaldes Nas, Sogn, og grændser imod N. O. til Kirke-  
Fald. bai Sogn, men imod S. V. til Valthiofsstads Sogn, og af-

deles paa den nordlige Kant ved en Fjeld-Strækning, som har faaet Navn af Gliorsdaloheede. Egnen paa dette Sted skal meget ligne den i Kirkebai Sogn, og bestaae af Fjeldaafe, be-  
vorne med Vilt, Krat og Vike-Skov, rienstlig til Huse-Bygning, Kull og Jildebrand, med fugtige Myre-Sund imellem. Græs-  
righeden og Udegangen giøre den beqvem baade til Faare- og Horn-  
qvæg-Uvling, men den første berettes dog altid at beholde Fortrin-  
net. Valthiofsstads Kirke Sogn stoder mod Nordost til Nas,

Valthiofs- Sogn, men imod S. V. til Fjeld og Jøkie. Midt over giennem-  
stad-Sogn. skiares samme, af den saakaldte lille Jøkelsoaae, paa hvis østlige  
Side besynderlig, saavel som paa flere Steder i dette Præstekald,  
skal vore VikeSkov, Vilt og Krat, men i øvrigt mældes Eg-  
nen at være tør og jævn, endskiont derhos sandig, hvilket meest  
foraarsages af den skadelige Styvesand som Stormen ofte fører vidt  
og bredt omkring. Man lægger her meest Vind paa Faar, hvoraf  
holdes en betydelig Mængde, og hvortil Egnen best skal være stik-  
ket. I Gliorsdalen selv, hvoraf Herredet har faaet Navn, lige-  
som paa andre Steder paa denne Strækning, betiene Bønderne  
sig meget af Fjeldgræs, der endog regnes blant Sognets største  
Herligheder; man fanger og paa Fjeldene, om Sommeren, Sva-

ner, skiont ikke uden stor Noie og Besværlighed. Skride-Klo-  
sers Sogn. ster, som med nogle saa dertil hørende Gaarde, udgiør et Annez-  
Sogn

I. Afd. S. 182. Thingmule-til Hjaltestade-Sogne. 447

Sogn til Valthiofsstad, er indbefattet under foregaaende Beretning, og holder man endog for, at disse Sogne virkelig bor ansees for Kiernen af heele Mule-Syssel, deels i Hensigt til Græsrigheden, og deels til andre Hertligheder, hvortil og Vinterens sædvanlige Mildhed blev regnet, som den største Lettelse i Faare- Avlingen paa disse, frem for andre Steder, i Herredet. Ellers udlode nogle sig med at være misfornoeide over, at Almuen her holdt flere Heste end Nodvendigheden krævede, og loed dem om Sommeren gaae hjemme i Boigden, i Stedet for at man i forrige Tider drev dem op paa Heeder og Afreiter, og beholdt paa den Naade Hjemmesmarkene ubeskadigede indtil om Efterhøsten.

§. 182.

Thingmule Kirke-Sogn, grændser imod S. V. til de Fjelde, Thingmule-  
 der afdeele Mule-Syssels Sonder-Part, imod N. O. til Vallenas Sogn.  
 Præstekald, imod N. og N. V. til Zallormstade Kirke-Sogn, men imod S. S. O. og O. ligge de Fjelde, der adskillige Rødefjordene og Nordfiorden fra Herredet. Af Grimsaaen, der løber midt ned efter Skreddalen, deeles dette Sogn i 2 Parter, som bestaae tildeels af tørre Marker, men deels af Morads og fugtig Engbund, der paa sine, skönt ikkun faa Steder, siges at være bevoxen med suaa Birke-Skov og Krat, hvilket giver tilkiende, at baade Hornqvæg og Faar kunne her finde Underholdning, ihvorvel dette Sogn derhos skal være udsat for haarde Vintere, som ofte borttage i en Hast hvad de gode Aar have givet. Fjeldgræs hielper her ikke lidet til Bondens Næring, da Fjeldene ligge Sognet saa nær. Zallormstade Præstekald grændser til de andre Sogne, nemlig imod S. V. til Valthiofsstade, og imod N. O. til Vallenes-Sogn, men mod Norden afgierdes det ved Lagarfløret,  
 og



og imod S. og S. D. ved Thingmule Præsteskald eller Skreddalen. Paa Nord-Siden af Hallormstadehalvøen, der deeler Sognet ligesom i 2 Parter, ligger den berømte Hallormstade-Skov, der er bleven holdt for at være den 3die største af sit Slags i Island, endskiont den ved uforsigtig Omgang, ligesom de andre, skal være begyndt mærkelig at aftage. Eggen bestaaer ellers af en Klid eller Fjeld-Side, som skal være bevoxen med godt Græs og Skov, og folgelig især beqvem til Faare-Votling, efterdi disse Dyr ei alleene om Vinteren kunne nærre sig af Skov og Krat, naar Græsset er for dybt tildekket med Sne og Is, men og tillige søge Skiul imellem Buskene i paakommende Uveir. I Vallensø-Sogn, som mod Norden og S. V. omgives af Lagarflotet samt nybemældte Hallormstade-Sogn, bestaaer Eggen ogsaa af Fjeldaae bevoxne med Birk og Krat, med græsrig, men dog derhos paa sine Steder af Vand hæslig fordervede, Myr-Strækninger, der ligge imellem disse Aase, ihvorvel man dog ligesuldt lægger Bind baade paa Faare- og Hornqvæg-Votling, samt desuden flittig samler Fjeldgræs, og hvorfor ikke ogsaa en Hoben Keensdyrmos til Foder for Hornqvæget? endskiont dens Forsøl vel vilde koste noget meere, end om man passede paa at holde Tunene i veldyrket Stand, og derved at koste den af Naturen, samt de forste Gaarders Anlæggere, ligesom tilsigtede, visse, nærværende, og bestemte Nytte. Lydamanna Sogn, eller Lydamanna Thingaae, grændser imod S. V. til forbemældte Vallensø, og mod N. D. til Hjaltestade Kirke-Sogne, men har paa den nordlige Side Lagarflotet, samt i S. S. D. og D. fra sig de Fjelde, der adskillige Mjøe-Seidis eller Seidar og Lodmundefjordene fra Flotsdals-Zerredet. Eggen i berorte Thing-Sogn, bestaaer af lange Skovbevoxne Fjeldaae, med myr-agtige

Hallormstade-Sogn.

Vallensø-Præsteskald.

Lydamanna Thingaae eller Sogn.

agtige Strækninger imellem, hvor Vandet tillades ubehindret Løb til at vælte Bøfterne. Faaredriften berøer altsaa for det meeste paa Fjeldaaasene, der staae op af Vandet, hvorfor den gives Fortrinnet for Hornqvæg-Voltingen, hvilket og ventelig fremdeedes vil skee, indtil Vandet udleedes saavel fra dette, som de andre Sogne i Herredet, som ellers unøgtelig baade har og vil have store Fortle- nester i Hensigt til Landnæringen, naar de nu om Stunder gang- bare Feit i Landhuusholdningen bleve vedbørlig rettede; hvoriblandt det øverslødige Vand paa dette Strog ikke vil kunne ansees for at være af de mindste. Det sidste Sogn i Fjotsdals- Herredet, eller Hjaltestade Præstekald, grændser imod S. V. til Eyde Kirke- Sogn, imod N. O. til det aabne Hav, Zerredsløe kaldet, og imod N. N. Vest til Lagarflotet, eller en Part af Kirkebai- Sogn, men adskilles paa D. S. O. og S. Kanten fra Mardvig, Bor- gerfiorden, de saakaldte Viger, og Lodmundefiorden, ved de derimellem udlobende store Fjeld- Strækninger, og ligger saaledes langs med Selflotet eller paa begge Sider af samme. Dette Sogn deeles ellers i 4 Parter, hvoraf den første, som ligger nær- mest ved Havet, bestaaer af tørre og fine Sanddynger eller Hoie, hvormellem der vøjer høit Græs, men opfyldes snart med Vand, naar Regn og fugtigt Veir indfalder. Iblandt ved Strandkanten vøjer og den vilde Sandhavre, skiont samme paa dette Sted ikke anvendes til Nytte, efterdi der foregives at Axene her ikke ere saa rige paa Kærne, som paa den Sandhavre, der vøjer i Skafes- fjelds- Syffel, eller paa det vilde Korn, som Mødrudalen skal frem- bringe i Mængde, og som dog ei bruges til andet, end til Foder for Heste og Sol, som deraf blive usædvanlig fede. Denne Mødru- dal ligger ellers høit oppe til Fjelds, og har tilforn været tør be-

Hjaltestades  
Sogn.

boet, men for nærværende Tid er den kun beboet hist og her; af hvilken Dalens Beliggenhed man maatte slutte, at Kærnen i Kor-  
 net der maatte være mindre; men de østlige kolde Binde, som staae  
 fra Havet, giøre vel det Korn, som opspitret ved Søekanten,  
 større Skade, end det, der har sit Opholdsted hoier oppe i Landet,  
 kan tage, hvoraf Forskiellen ventelig kommer. De andre tvende  
 Deele af bemældte Sogn dannes af Fjeldaafe, der ere bevoxne med  
 Græs og Birkeskov, med Myrer langs imellem, hvor Vandet  
 haver forarsaget en ikke liden Skade. Den 4de Part ligger oppe  
 til Fjelds, hvor Eggen siges at være om trent af samme Beskaffens-  
 hed, som i de 2de foregaaende. Naar man reiser fra Zialtstad  
 til Gaarden Vos gibe de saakaldte Dørfjelde, med tvende spidse  
 og aabne Klofter, en artig Udsigt. Paa Lunene, tæt ved Gaar-  
 dene Sandbrecke og Vos, voxede den bekjendte Brændemelde,  
 som man paa Islandsk kaldede *Åstrugras*, i store Busker, og er  
 samme i forrige Tider ventelig indført iblandt fremmede Sædeartier.  
 Bondestanden i denne Deel af Herredet, saavel som og paa andre  
 Steder, klagede ynkelig over Kosemænds og Betleres Opsørsel og  
 Forhold, som saaledes indskrænkede Næringerne, at Huusfædre  
 og Huusmodre selv endog maatte nødes til at være Gaarehyrder m. v.  
 hvilken Straf skulde da vel være passeligere til saadanne Tilfælde  
 end den Forordningen af 20de August 1778, 40 Art. bestemmer  
 for Selvsforings-Karle, ugiste Springmænd eller Daglonnere,  
 og Kogsgængere i Finnmarken. (\*)

§. 183.

(\*) Straffen er, at de sættes af Dyrigheden enten i lovlig Tjeneste, eller  
 til Arbeide paa Handelens Fjæter-Hulkertor paa en vis Tid, med Ko-  
 sten alleene, samt at enhver Almues-Mand, der huuser saadanne, som  
 ikke staae i hans Tjeneste, men fiske eller arbeide for dem selv, skal  
 bøde 2 Rdlr. for hver Gang. E.

S. 183.

De saakaldte Oosfjelde, hvorover løber en kort, men der: Oosfjelde. hos steil Fjeldvei, Gøngumannaskærd kaldet, adskillige Fliorsdals-Herredet fra Niardvigen, og bestaae, især mod Sonden ved Strandkanten, af høie Klipper, iblandt hvilke een dog er meest bekiendt under Navn af Mavatorfud, formedelst at man om Foraaret fanger der Naage-Unger, skiont med megen Besvær- lighed. Niardvigen gjør uden Tvil et større Indsnit i Landet, Niardvigen. end man kan see af Kartet, og er omgivet med steile Fjelde, men derhos forsynet med en smuk og græsrig, skiont fugtig, Engbund. Imellem denne Bugt og Borgefiorden ligger en Bei, Niard- vigostrede kaldet, som virkelig er een iblandt de farligste i Zeland, da den baade er steil og snever, saa at der, naar man enten gaar eller rider derover, ikke er andet at see neden for, end det bare grønne Søevand, som spiller over paa den hyide Sandbund, hvorfør og nogle ubevante, helst de som ikke have desto stærkere Hoved, maae binde et Hæb om Livet, og saaledes imellem 2de Beviisere passere det farligste. Midt paa denne Bei staaer opreist et lidet Kaars af Træe, hvorved alle Reifende, efter gammel Skik, og i Anledning af den paa Kaarset staaende Dypskrift: *Effigiem Christi qui transis pronus honora*, skal læse Sader vor. Borgefiorden, Borgefiord. som er suldkommelig 1 Miil, om ikke meere, i Længden, og vel 2 i Bredden, fortjener virkelig at roeses for deilige Græsmarker og en god Udgang, naar den Egn, som tilhører Gaardene Høfn og Soffstrand for saavidt undtages, dog gjør ogsaa Bandet Engene her en betydelig Skade. Kort uden for Tunet, paa Gaarden Høfn, var opført en liden firkanter Tomt, hvor man havde be- <sup>2 Engellan- beres</sup> gravet 2 Engellændere. <sup>Grav- stæder.</sup> Ved Enden af den eenes Begravelses-

Sted stoed opreist et Bret med følgende Opkrift: *Hic jacet Thomas Elgar mortuus anno 1765 d. 14 April*, hvilket giver tilkiende, at disse Fiskere have været tidlig paa Færde, og alt under Landet først i April Maaned, hvilket og vil blive en vigtig Regel for andre i samme Henseende, da Fiske-Stiimen, paa dens Vandring fra Norden, faaer ligesom nyt Liv, og opmuntres til at søerne viidere om, ved de til den Tid, eller noget for, sædvanligen indfaldende søere Strømme. Ved Enden af den anden Engländeres Gravsted stoed og opreist en liden Liggsteen, som hans Vaarørende i Aaret 1765 havde ladet føre derhen, og hvorpaa var at læse: *Here lies interrred Body of Stephen Norwod of Broadstairs in England who died the 13<sup>te</sup> of July 1764 in y 45 Year of his age Welcome to Christ I hope he is seated in eternal Bliss. He is gone before us for to shew the Way repenting Sinners go.* Hafnarbierget løber ud imellem Niard- og Brunavigen, der siges at være, ligesom Svalvigen, forsynet med god Græsning, men af den frugtbare Riolovig skal en Deel for 3 Aar siden have faaet store Forandringer ved et hæftigt Fjeldskreed, som endog forvoldt, at en tilforn usikker Landing, paa nogen Tid derefter blev brugbar. Breddevigen ligner Brunavigen, men Serjolvsvigen bruges kun til Afret og har aldrig været beboet. Imellem Borgerfiorden og Bugsten Zusevig ligger en Fjeldvei, Zusevigs Søede Kaldet, og har ved den Nordlige Side en breed Dal, bevojen overalt med Græs, iblant hvilket, da Egne er fugtig, den bekiendte *Menyanthes trifolium* eller Skørbugs-Klever rigelig fandt sin Underholdning. Omkring ode Gaarden Serberg var og Egnen saa frugtbar, at dertil ikke saa let skal findes Muge i Island. Gaarden horer til Desfarmyre-Sogn, hvortil Annet Niardvig ligger.

Zusevigen,

Kunstige  
smaa Dug-  
ter.

I. Afd. §. 184. Alstevigstind, Lodmunde- og Seidisf. 453

gen, der haver 3 Gaarde, er ligeledes forsynet med græsrigge Marker og Beeteland, især for Jaar, skiont disse dog tillige maae nære sig af Thang ved Strandkanten, paa de Eider om Vinteren, som den stærkeste Snee falder. Hvor Grunnavigen, hvis Navn findes i Land-Kartet, skulde ligge, kunde jeg ikke faae opspurgt, med mindre derved skulde forstaaes den sydlige Deel af Husevigen, som strækker sig noget længer ind i Landet, end den øvrige Deel af samme Bugt.

§. 184.

Imellem Husevig og Lodmundefiorden ligger det høie, steile, og bekiendte Fjeld, Alstevigstind kaldet, som oven for Kysten, eller den saare smalle Strandkant, bestaaer mod Norden af uordentlig dannede og ubehagelige Tinde eller hvasse Fjeld-Spidser, men har mod Sonden en meget høi og anseelig pyramidalsk Top. Neden fra er Alstevigstinden ganske utilgængelig, ligesom fra Siderne, undtaget for Folk som boe nær derved, og som fra Barndommen af ere vant til dette forbovne Arbeide. Lodmundefiorden, som udgjør Klipstade-Kirke-Sogn, bestaaende af 9 beboede Gaarde, med een, som nyelig er optagen, og hvortil horer Alnæpet Husevig, er, eftersom den findes affat i Land-Kartet, 2 Meile lang, og omrent ½ Meile breed, men holdes for at være langt længere. Den gaar ind i Landet, uden at fæde nogen betydelige Bugter fra sig, og er aaben for N. Østlige Vinde, især de som staae fra Havet. Der indfalde, efter Beretning, meget strænge Vintere, besynderlig naar Hav-Iisen ankommer, men da Eggen overalt er heel græsrig, uagter Fiorden ikke er beboet uden paa den nordlige Side, saa vilde Narvaagenhed og god Huusholdning, hvori alt for meget syntes at feile, kunne hielpe en Deel til

Alstevigstind.

Lodmundefiord.



at forimlde denne Uleilighed. Fra Lodmundefiorden, og lige til noget ind i Seidisfiorden, bestaaer den heele Landstrækning ved Søekanten, eller omkring Brimnæsset, af lutter steile og ubehagelige Bierghukker, hvoraf de største kaldes Borgernæs, Midnæs og Sletnæs, imellem hvilke ligge smaa og ubetydelige Bugter, med en snæver, hæsfig, og usikker Strandkant. Det nærmeste Stykke af denne Landstrækning anvendes ellers til Væeteland om Sommeren for Faar og Heste, men om Vinteren ikke, formedelst at de forste da staae fare for at omkomme, enten ved Sneeskred, eller ved Brændingen, naar de vil søge Søekanten. Samme vilde og kunde bruges med Nytte til Afret for Stude, paa de saa Steder, hvor Udgang dertil kan have. Seidisfiorden, som er henved  $3\frac{1}{2}$  Mil i Længden, og en  $\frac{1}{2}$  Mil i Bredden, synes meget vel aflagt i Land-Kartet. Den er, fornemmelig inderst, forsynet med dellige Græsmarker, men derhos underkaster hæsfige Sneeskred, hvilke, foruden anden Skade, som de af og til have forarsaget, omkastede for 44 Aar siden Gaarden Brimnæs med 9 Mennesker udi, som dog paa samme Sted ligesuldt igien er opbygget. Vestdals- og Siardarheederne give Fjeldgræs i Mængde. Nær ved Enden, og paa den sydlige Side af Seidisfiorden, fortaaldes i forrige Tider at have staaet fremmede Kiobmænds-Huuse, paa den saakaldte Budarsøre, men af samme vare aldeles ingen Levninger at see. Dvergesteens-Sogn indbefattes i denne Fiord, imellem hvilken og Mioefiorden skyder ud en heel breed Udhuuk, Daletange kaldet, der bestaaer af lutter steile og slibrige Bierge, med en small og usikker Strandkant, Daledalene og Zundsvigen end ikke undtagen, der dog skulle lade til at være de ørdentligste af disse Bugter.

Seidis- eller  
Seidarfiord.



S. 185.

Fra Seidisfiorden til Mioefiorden loper en ikke mindre steil, end formepst Laage, samt Sne- og Steensfred, farlig Fjeldvei, Gagnheede kaldet, der, ved Bunden af Mioefiorden, endes med en Hob vanskelige, og for Reisende besværlige, Klif eller Klipperader, men alligevel sees der dog ikke det mindste Spor til Rodning. Mioefiorden er ikke saa græsrig, undtagen inderst, som Seidisfiorden, men dog det uagtet meget got Skikket saavel til Hornqvæg som Faare-Nyng, baade Vinter og Sommer, endskiont begge Deele, saavidt man kunde sionne, ifkun vare i maadelige Omstændigheder. Ellers er Fiorden tæt beboet paa Nord-Siden, og staae nogle af Gaardene, som tilhore Fiords-Sogn, endda tæt ude ved Daletangensættet, hvor Sofsaen, saavel som de bekendte Dalestredde, giore Overfarten heel vanskelig. I Aaret 1770 have de 2 Bække, Bellande og Scoregilet, kastet fra sig en Hob Sand, Gruus og Steene, og derved bortrevet næsten den 3die Deel af Hiemmemarken til Præstegaarden eller Kirkesædet Fiord, men denne Skade synes dog at kunne oprettes igien. At jeg paa adskillige Steder blev vaer, at Vonderne, omkring deres Gaarde, ja midt i Lunene, opskare Gronsvær til at tække Huuse og Høstakke med, kan jeg anføre, som et sandsfærdigt, skiont ikke behageligt Exempel paa Jorddyrkningens Tilstand i de nordlige Districter, og hvor holligen samme trænger til Forbæring. Udkuffen imellem Mioe og Nordfiorden er omtrent af samme Beskaffenhed som Daletangene, og bestaaer af meget høie Bierge med en small Strandkant, som ikke giver nogen synderlig Nytte, men Nordfiorden derimod er een af de allersmukkeste Fiorde paa heele Norderlandet, og rigeligen forsynet med Græs

Mioefiord.

Nordfiord.

over

overalt, dog besynderligen inderst, hvor den har store Græsmaar-  
 ker, som synes i Stand til at kunne give vigtige Fordeele, ligesom  
 Oddo: Sel og Sannardalene, der løbe op fra Nordfiorden, og  
 have samme Slags Herligheder, naar alleene Vandet, som be-  
 sværet Engene, blev givet Aflob. At reise til Lands fra Nioe-  
 fiorden til Nordfiorden eller Skorestade-Sogn, er meget van-  
 skeligt, thi den Fjeldvei Sønn, som man meest betiener sig af, be-  
 staaer af en stor Zokel, der er fuld af vide Huller eller Rister, hvori  
 Heste og Folk ofte blive borte, men Nordfiordofjeldet derimod,  
 som fører hen til Rødefiorden, kan ikke fortiene at kaldes farligt.  
 Ved denne Leilighed maae jeg ellers erindre, at da jeg reiste over  
 forbemældte Sagnheede, der hænger i eet med andre vidtloftigere  
 Fjeldveie, til Nioefiorden, mødte jeg overst oppe, hvor Zokelen  
 var sværest, en Deel Folk og Heste, som hørde til Seidisfiorden,  
 og kom fra Rødefiords Handelssted, efter 5 Dages Reise, med  
 Meel, og andre tunge Varer. Fustager og Karr, hvori Va-  
 rerne havde været, vare i Stykker, og Varerne folgelig spildte,  
 saa at Meelet laae i Kager paa Sneen. Folkene havde ingen  
 Skoe meer, og næsten ingen Gode. Hestene vare udmattede af  
 den lange Fjeldvei, og begyndte at forsmægte, hvortil kom, at Taa-  
 gen gjorde det besværligt, uden Hielp af Compass, at kunne finde  
 den rette Bei til Voigden. Jeg, som havde nok med at redde  
 mig selv i disse Omständigheder, kunde ikke andet, end alleene ønske,  
 at nogen af Handelens Forefatte i Kiøbenhavn maatte have seet  
 disse arme Menneskers ynkværdige Tilstand, da jeg er vis paa, at  
 jeg havde opnaaet et andet Ønske, nemlig at Nordfiordene maatte  
 blive besejlet. Nord: Zellis: og Vidfiordene løbe sammen i eet  
 uden til, men adskilles inden til ved 2de smaa Røspynner, kaldte  
 Zellis:

Zellis- og Vidfiordnesse, hvilke begge forskaffe Beeteland for Gaar, skiont det sidste dog er hæslig fordærvet af Fjeldskred. Zellisfiorden har kun een beboet Gaard, men er dog ligesuldt, ikke allene forsynet med Birke- og Krattkov, men og med smukke <sup>Hellig- og</sup> Vidfiordene. Græsgange, da Vidfiorden derimod er stenet og usfrugtbar, saa nær som inderst, og paa bemædte Vidfiordnes. Vidvigabee- den adskiller Vid- og Rødefiorden, men Næspynen Horn, Vidfiorden og Vadlevigen, imellem hvilken sidste og Sandvi- <sup>Abfællige</sup> gen Fjeldet Gierper skyder sig ud, ligesom Nones- og Lande- <sup>andre</sup> <sup>smaa</sup> <sup>Dugter.</sup> ende Biergene imellem Hornet og Sandvigen. Sand- og Vadlevigen, men dog især den sidste, bleve meget berømte for deres Græsrighed og Bequemhed til Dvæg-Avling, og det saa- kaldte Sandfell ikke mindre, for god Udgang og Afret for Heste og Stude. Omkring Krosoenæsset, eller den nærmeste Udflugt norden for Rødefiorden, fortaalde man at skulle være meget seede og græsrigt Beeteland for Gaar om Vinteren, endskiont Biergene allevegne ere vanskelige at komme til. Krosoenæsset er det, som i Land-Kartet ventelig haver faaet Navn af Krosoevig.

S. 186.

Keydar- eller Rødefiorden, som den af de Farende kaldes, er een iblandt de berøydligste Fjorde i Jøland, deeles inden til ved <sup>Røde- og E-</sup> <sup>skefjordene.</sup> Solme-Næsset i 2 Arme, hvoraf den eene beholder Hoved-Navnet, da derimod den anden kaldes Eskefjord, og udgjør i Længden 3 Danske Mil, men i Bredden omtrent  $\frac{1}{2}$  Mil, omendskiont Rødefiorden, naar det inderste deraf, saavel som Sagre-Areyar- og Skogdalen, hvilken forste bruges til Afret, baade af Solme-Sogns Beboere, og ligeledes af Bonderne i Vallenes-Sogn i Notsdals-Herredet, samt Eskefiorden selv, der, omkring En-

M u u

den,

den, beſynderlig paa Nord-Siden, er frugtbar og bebøvet med Vill, Birk og Krat, undtages, ikke egentlig fortieuer at kaldes græstriig, ſaa er den dog ypperlig ſkicket til Saare-Volung, forme- medeſt god Udgang om Vinteren og andre ſlige Bequemuelighe- der, ſom de afhædende og ikke ſteile Fjeldſider endelig maae med- føre. Rødefjordens Veliggenhed kan man af Land-Kartet, uag- tet ſamme endog for en Søemand er ſaſt uniſteligt, helſt indtil de gangbare Søe-Karter blive vedborlig rettede, ikke tydelig ſee, ihvor- vel denne Bugt dog i ſig ſelv virkelig er ſaa ſtor, at den vel havde fortient et kiendeligere Indſnit. Budarøre kaldes et Sted nær ved Gaarden Kollaleyre, og ſogelig ved Enden af Rødefjorden, hvor Irlændernes Kiobmands-Huſe ſordum have ſtaaet ventelig i Mængde, uagtet man nu ei ſeer meere, end Levninger af 2 tilbage, formedeſt at Grunden, ved en liden Aae, er forraſtet og bortfyllt, ſom maafkee har foraarſaget, at de i de nyere Tæider ere blevne for- flottede til et høiere Sted, hvilket 13 Tomter, ſom endnu ſees oven for en ſtor Bakke, ſynes at give tilkiende. Paa Rødefjorden, og kort foran den ſaakaldte Streckarvig, ligge 5 ſmaa Holme eller Øer, hørende til Præſtegaarden Solmum, hvor Teiſter, Tærner, Vederfugle og Lunder lægge deres Eg om Foraaret. Eiſorn ſkal og ſamme Slags Fugle have holdt ſig til Sæſen, der ligger onurent 1 Iſlandſk Wiil til Søes foran ved nyſbemaeldte Kroſenæsfield, men være flygtede derfra eſter Haanden forme- deſt tiltagende Søegang og Brænding, hvilken ved Overfyllning, iſær om Vinteren, endog ſkal have fordærvet Græsvoarten, ſaa at lidet eller intet nu er tilbage, hvortil kommer, at Vandet paa Den ſkal, eſter Beretning, være heel maadeligt til Drik og anden Huus- brug, helſt naar det falder i langvarig Torke.

Sæler.

## §. 187.

Skraaets foran, og Sonden for Vættanæffet, der adskiller Røde- og Faskrudsfiordene, ligger den hule og steile *De*, *Stru-* Den Skru-  
 der kaldet, som høiligen roefes for dens gode Græsning og Beete. der.  
 land for Gaar om Vinteren, endskiont den efter Sigende for nær-  
 værende Tid ikkun anvendes til liden Nytte, hvilket blev tilskrevet  
 den Narfag, at Gaarene, af det alt for kraftige Foder, bleve lige-  
 som vilde og uhandelige, og stoede desuden Fare for at styrte ned  
 af Fjelds Brinkerne i paakommende Sne og Iis. Lag om Vintes-  
 ren, hvorved den heele Fiord undertiden kunde blive borte; men  
 da dette Slags Gaar, fra Ungdommen af, ikke have kostet noget  
 at underholde, kan saadant, naar det end skeer, ikke agtes for no-  
 get synderligt Tab. Den giver og Fordeel af Skagle- og Alke-  
 fangst, ihvorvel Biergene skal være heel færlige at sige eller hidse  
 sig ned i. Grosfædalskardet, der ligger imellem Præstegaarden  
 Kolfreyestad i Faskrudsfiorden, og Safranæs ved Rødefior-  
 den, er en steil Fjeldvei, som frembringer Surterbrand, der,  
 naar Regnveit indfalder, nedstyrter fra de høieste Klipper. Egnen  
 i Faskrudsfiorden selv, som ved Vættanæffet adskilles fra Rø- Faskruds-  
 defiorden, er paa den nordlige Side, paa sine Steder, nogenlees fiord.  
 des græsrlig, ligesom inden for Euden, op fra hvilken der løbe 2  
 smukke Dale, Gagnheede- og Tungedal, som begge ere ubeboede,  
 og bruges til Afret og Beeteland, men paa den sydlige Side ere  
 Fjeldsiderne meget mavre, skalbede, og ligesom udtærede af de  
 kofde østlige Vinde, saa at ikkun en liden Plet af Tuenene er ble-  
 ven tilbage, som efter Sædvane er uden Giærder og tuet; men  
 ihvorvel Egnen er saaledes beskaffen, saa skal dog Gaarene finde  
 der, saavel som i de smaa Fjelddale, sin Underholdning, og blive

Kubøe.

saar feede, at en gammel Brede jævnlig giver 15 til 20 Pd. Talling, hvorfor og Bondens Hovednæring paa dette Sted ligesom i Nodestromfiorden bestaar i Faaredriften. Paa Andøen, og ligeledes i det saakaldte Ederstier, skal tilforn have opholdt sig om Foraaret en Mængde af Ederfugle, Terner og Teister, som forskaffede Eiermanden ikke en ringe Fordeel, men da de Engelse i Aarene 1760, 61 og 62 convoyerede deres Sisser-Hukkerteer, og saae inde paa Faskrudsfjorden, have de, ved deres Skyden efter Ederfuglen, saaledes forjaget den, at man fast aldrig siden er bleven den vaer paa disse Der, hvilket for Præsten paa Kolfreyestad regnes for en Skade i hans Indkomst af 20 Rdlr. Specie om Aaret. Almuen i Kolfreyestads-Sogn klagede meget over Sisser-Eiernes og Haakalle-Trossernes Svagthed, ligesom og Sisserne i Nodestromfiorden, deels fordi Under-Snoeningen skulde være for soag, men derimod den anden eller yderste for haard, og deels efter Opgielsen, fordi man skulde være kommen efter, at een Tott i hver Haakalle-Trosse som oftest var gammel, hvilket, om saa havde været, burde det været ordentlig afbeviist ved Prober og anmeldt for Handelens Foresatte, som visselig ikke vilde havde manglet at see raadet Bod derpaa. Eigesaa blev meget klaget over Handels-Skibenes sidlige Ankomst til denne Kant af Landet, hvilken Klage siden af sig selv er bortfalden, saavidt Kiobmændene fra 1777 af, ere bleve boesatte i Landet, saa Handelen kan drives det heele Aar igiennem, ligesom det falder beleiligt for Indbyggerne.

S. 188.

Det saakaldte Svendarnæs, som løber ud imellem Faskrudsfjorden og Støvdarfiorden, der ingenlunde ligner sig selv i Land-Kartet, ihvorvel dette paa mangfoldige andre Steder synes at være vel truffet,

fet, er vel paa sine Steder underkastet stærke Skredfald, men alligevel er det, besynderlig paa Syd-Siden, forsynet iblant med <sup>Stodvar-</sup>deilige Græsmarker, da Stodvarfiorden derimod savner denne <sub>fiord.</sub> Fordeel, undtaget inderst, og oppe i Stadardalen; thi de østlige Vinde have her giort samme Virkning, som i nysemmedte Faaskeudsfiord; dog ikke dermed meent, at Egnen i Stodvarfiorden jo er vel stiftet til Gaare-Avling, hylken og Vonderne berettes at drive med temmelig Esiertryk. Gunnarskardet, en steil, men derhos dog temmelig god Fjeldvei, især om den ved Rødning blev forbadret, fører fra Stodvarfiorden hen til Breddalen, da den anden, som løber omkring Zvalnæsset, eller den Udhuuk, der adskiller Stodvarfiorden og Breddals-Bugten, siges at være farlig fornedeft snævert Gangrum, hvorved ofte skal foraarfages, at Hestene falde ud over og ned paa Stranden, eller og i Søen. Breddals-Bugten er ellers en fort, men derhos omtrent 2 Mille breed Blig, imellem Zval- og Zerenæsset, af hvilken der gaar <sup>Breddalen.</sup> op en breed Dal, der igjen løber ud i andre mindre, nemlig Krofs-Strutte: Diupe: Grunne: Sagre: Fos: Skride: Slage: og Sel-dal, som alle ligge ved den sydlige Side, og have derfor faaet Navn af Sudur: eller Sønderdale, og udgiøre det halve af Vedale-Sogn, men mod Norden ligge Vatns: Stafherde: Svine-Zroera: Gilsaae: og Timnedalene, ud fra hvilke der igjen løbe andre mindre, nemlig 3de Lambedale, 2de Zrjindale, 2de Jamndale og Snækambodal. Disse kaldes over Hoved Nord-dale. Krofsdalen er ubeboet, men har Græsning, og bruges altsaa til Veeteland for Gaar om Sommeren. Ved Strutte-dalen er intet at erindre. Men Diupedalen er forsynet med Græs-sange og Krat-Skov, som dog skal være begyndt at aftage. Grun-



ne: eller Skammedalen forner overeens med Krofsdalen, men Sagredalen derimod siges at bestaae af et særdeles fedt Land, og bruges til Afret for Stude om Sommeren. Fosdalen horer til Sagredalen, og giver Skov til Kull og Brændsel foruden Græsning og Beeteland for Gaar og Stude. Stride, Slage og Sel-dalene berettes ligeledes at være græsrige, men dog derhos meer steenede end de andre. I Vatno: Stafheede og Svinedalene ere, som man berettede, gode Afretter, samt desuden Stætteland, eller vidtloftige græsrige Marker til Hoeslat. Fra Zoerødalen, som ikke har synderlige Fordeele, undtaget Beeteland om Sommeren, gaaer ud en anden mindre Dal, Møskionedal kaldet, op af, eller i Nærheden af hvilken, en Jofel nyelig skal have samlet sig, der begynder af og til at udspye eller skyde fra sig Ild, Sand og Svovel. Tinnedalen, eller det deraf, som ligger lavt, forskaffer Hornqvæget rigelig Underholdning om Sommeren, men Zlidene, eller det høiere, er et behageligt Tilholds-Sted for Gaarene. I de fleste af disse Dale siges at vore Fjeldgræs, men dog i største Mængde i Jnd- eller Norderdalene. Angaaende Eggen i Bred-dalen selv, da er det flade Land deraf ifkun maadelig frugtbart, og Fjeld-Siderne mod Sonden, ligesom i Fåstruds- og Stodvarfjor-dene, begroet med hvidagtig Mos, men mod Norden er Sognet græsrigere, samt hist og her bevoget med Skov og Krat. Omkring Hiemmemarkene sees i Bred-dalen, efter Beretning, ingen Levning af gamle Gierder, undtaget paa Præstegaarden Vedale og Anastade, hvilke Opsidderne af og til have vedligeholdt, saa det maae enten være meget længe siden, at man begyndte at forsomme Gierde-Sætningen i dette Sogn, eller og at de aldrig have været satte, hvilket neppe er troeligt, da dertil findes Spor paa  
andre

andre Steder fast over det heele Land. Breeddalsaaen, en temmelig betydelig Elv, har sit Udspring i en særsk. Søe, der ligger oven for Gaarden Thorvaldsstade, og forener sig nedentil med Dalsaaen i Norderdalen, hvorfra den løber midt ud efter Breeddalen til Søen. Paa Breeddals-Bugten ligger adskillige Der og <sup>Der og Holme</sup> Holme, hvoraf de fleste fortjene en liden Erindring. Den 1ste kaldes Kålsfur, som er nærmest ved Gabet eller Udlobet af Breeddalsaaen, og bestaaer kun af en liden Holm, men har dog god Græsning og Beeteland for Gaar og Lam om Vinteren, foruden at den om Foraaret giver nogen Fordeel af Tærne- og Vederfugls-Eg. Den 2den har faaet Navn af Gunnhilde-Øe, og ligger ikke langt fra Kålsfen. Til samme holde Tærner sig, efter Betretning, om Foraaret, og i øvrigt giver den baade Høest og Beeteland. Den 3die, nemlig Spadholmen, er kort Sønden for Gunnhildesøen, og har samme Herligheder som denne, ligesom og den 4de eller Strutsøen. Den 5te, Saaholme kaldet, giver nogen Fordeel af Tærne-Eg, men har kun liden Græsning. Den 6te er en liden Øe, Grasfarholme kaldet, kort fra Saaholmen, giver Fordeel af Vederfugl, og derforuden Græsning for Gaar til sine Tider. 7. 2de Grasleysøer eller Græslofer svare til Navnet, men komme overeens med Saaholmen i Hensigt til Egvaeret. Den 8de kaldede man Andøe, som er den høieste af alle disse Der. Den 9de, eller Zafnar-Øen, er bevokset med Græs. Ved alle disse Der er over Hoved at mærke, at man i de næstafvigte 12 Aar, siden de Engelske ogsaa paa dette Sted jagede og skuede saa meget efter Vederfuglen, ikke skal have høstet nær saa stor Fordeel deraf som tilforn. I øvrigt loed det til, som det var en almindelig Sædvane, og fast vedtagen Skik udi Breeddalen, at

brænde

brænde Koe- og Faar:mog til Spilde for Giedningen, omendfkiønt Nødvendigheden ikke syntes at udfordree saadant.

§. 189.

Imellem Bræddalen og Beresfiorden er Udhuken Beres næs heel vidtloftig, og udgiør, imellem Fjeldene og Kysten, en temmelig breed Landstrækning, der, besynderlig foran og Sonden paa Næsset, nær ved Gaarden Kallstade og saa viidere, bestaaer af deilige Græsmarker, som holde ved ind efter paa Nord-Siden lige forbi Berenæsgaard, men siden er Egnen meer maver, saa vel inderst, som paa den modsatte Side, endfkiønt dog ligesfuldt meget tiønsig til Faare-Øsling. Vordflugarden eller Streedgiærdet ved Gaarden Kallstade fortiøner at erindres, da det er det eeneste af det Slags, som jeg blev vaer paa dette Støeg. Paa Syd-Siden af Beresfiorden, og oven for det saakaldte Øderstieer ved Stranden, hvor Soen havde brudt noget af Møstøsten, stak ud et Lag af fast Torv, tiønsig til Brændsel, som man ellers holder for ikke at findes i Jorden i Østfiordene, uden paa saa Støder, naar Fliotødsals-Herredet undtages, hvilket dog, saavel Torvværterne selv, som Øverfladens Beskæfføen, udtryffeløig viøse ikke at vøre saaledes. Ved Sammersfiorden, som adskilles fra Beresfiorden ved det saakaldte Bulandsnæs, falder ikkun paa dette Stød at erindre, at Egnen, paa den nordløge Side, er temmeløig græsriøig, men Sammersødalen, saavel som Enden af Fjorden, dog langt græsriøgere, og kunde altsaa gøve betydeløge Fordøele, ligesom Berenæsset, om ikke det øverflødøge Vand var Engene til Besvær, foruden andre ligesaa øbhøgeløge Omstøndøghøder i Jorddyrknøngs-Maaden selv. Paa Syd-Siden har denne Fjord ligesaa liden Græsning, som de foregøøende, formødelst de østløge

Vint:

Beresfiord  
og Berenæs  
Sogne.

Sammers-  
fiord.

Vindes Skarphed, der just paa denne Kant af Landet meest kunne udøve deres skadelige Virkninger. Paa dette Sted er det man først mærker, at de store Østerlands-Øster begynde for Alvor at stikke frem, og deriblant den saakaldte Thrauderjøkel, som ligger oven for Enden af Hammersfiorden, og giver fra sig Hammers-<sup>Thrauder-</sup>jøkel. aæn, en ikke ringe mælkefarvet Jøkel. Eto.

§. 190.

Foran ved og paa Bæres saavel som Sammera- og Alstefiordene ligge adskillige Øer og Holme, som jeg deels for Kartets, og deels for Handelens Skyld vil nævne, da de fleeste af dem give noget af sig. De, som jeg fik Efterretning om, ere disse følgende: <sup>Adskillige</sup> Øer og <sup>Hol-</sup>me.

1) Steinlesier, tilhørende Kirken i Bæresfiord. En Ø uden Græsning. 2) Melholme, har ikkun lidt Græs, men derimod Eggvæ af Væderfugle og Tærner til sin Tid. 3) Theistholme besøges af Lunder, Læister og Tærner, men er derhos ikkun maadelig frugtbar. 4) Safnarøe. 5) Safnarstier øystra og sydre. 6) Safnarøeholme øystra og sydre, siges begge at have gode Græsgange, samt Eggvæ af Væderfugle og Tærner, skiont uindre end i forrige Tider. 7) Kvieholme lider Afbræk ved Søgebrud, men kommer i øvrige overeens med Theistholmen. 8) Jøfde eller Eijilshøfde ligeledes. 9) Tvende Ørkøser; 10) Tvende Ørkøseholme, berettes at være forsynede med temmelig god Græsning, foruden at ovennævnte Fugle ogsaa holde sig dertil om Foraaret. 11) Lusolagnarholme. 12) Prest, hvoraf Præstmeedet har faaet Navn. 13) Langholme. 14) Thrærestier. 15) Zrisø, eller Risse, skal have megen Græsning; og 16) Kidholme, som bruges til Hoeslæt, er en stor Ø i Forhold til de andre, og tjener til Opholdssted, især for Væderfugle, om For-

aaret. Disse Der kaldes egentlig Bærefjords-Øer, men Buelandsnes-Øerne derimod siges at være a) Grunneseundsøe, som har græsrig Engbund, og Egvær tillige, om ikke Røvene, som idelig svømme ud til Den, gjorde Skaar i det sidste. b) Thorleifsholme. c) Kricholme. d) Ulføse, hvori befindes en Hoi, eller en gammel Hertes Gravsted, som alle de, der lande paa Den, efter vedtagen Skif, skulle synge et Vers og læse en Ben over, eller og lægge en Steen paa Høien. e) Zvalsetagl. f) Nære Kalkur. g) Ederøstier, som frembringer Skeurt i Mængde. h) Ormarsholme, som berømmes for Egvær, men har ikke spændelig Græsning; ligesom i) Thufholme, og k) Skatestier og Længeslud. Thvottaac-Øerne kaldes 1) Kalkur. 2) Stapsø. 3) Arvaflettur. 4) Zølse. 5) Moldarhøfde. 6) Selsø. 7) Eftisø. 8) Godastier; og 9) Staalø. I de fleste af disse Der berettes at være fordelagtigt Egvær af Ederfugle, Lunder, Tærner og Tielde (*Hæmatopi*). I Zølse saavelso i flere andre af Thvottaac-Øerne voxede desuden i Aaret 1776 Sandhavre til  $\frac{1}{2}$  Al. Hoide, men Kiernen var kun saare ringe, endog den 24 September, da den mig foreviste Prove blev afmeiet, og skulde man troe, at samme havde haft lang Tid nok til at komme til Fuldkommenhed, om ingen naturlig Forhindring havde staaet i Veien. Zølsen bestaaer ellers for den største Deel af Sand, som ved stær Brænding og Blæst er ligesom igiennem-graver overalt og bortskyllet ved Siderne; tilligemed nogle Fisker-Hytter, som fordem have staaet der, og hvoraf Levningerne endnu sees indhyllede i Sanddyngene, imellem hvilke der visde Korn voxede, som oberst, paa Ryggen af Den, lignede i Kiernen Røve eller Trøst, men var i Midten endnu blødere, og ved Sockanten lige-

ligesom Meel. Dog vil jeg ikke, af dette Korns Tilstand, denne Gang saa ganske giøre Slutning til fremmede indførte Kornarters mulige Modenhed eller ikke, da denne Sommer havde medført meer end sædvanlig Jugtighed paa denne Kant af Landet; i hvorvel det imidlertid er vist, at denne Sandhavre, hverken i Hensende til Kiernens Størrelse eller Haardhed, kunde blive tjenlig til at male Meel af, helst da Frost og Snee strax bag efter indfandt sig først i October.

## §. 191.

Foruden de allerede opregnede Der, ligge endnu nogle uden for Sammersfjorden eller Straaens foran ved Zulandenæsset, omtrent 1 Mil fra det faste Land, hvoriblant Papsø er bleven mest bekendt. Jeg reisde derhen for at bese den, da den ikke for er bekreven, og befandt den som følger: Den er fast allevegne ligesom forskandset af Naturen med middelmaadig høie Bierge og Klipper, der sætte Grændser for Brændingen, saa at den ikke kan beskadige eller bortskylle Jorden, men oven til bestaaer Eggen for den største Deel af Myrer, som det staaende Vand hæslig har fordærvet, og som dog synes mangfoldig at kunne forbedres, efterdi Grunden paa de fleste Steder hælder til Strandkanten. Saadan raaden Myrfjord, som Papsøns, giver som oftest ikkin svagt og stumpet Græs, dog holder man der baade Hornqvæg og Saar, skiont ikke i nogen Mængde. Hiemmemarken lignede andre af sit Slags paa det faste Land. Af de mindre Der, som hore til Papsøen, nemlig Sandø, Arvsklerten, Svannø, Skalholtser, Arnarsø og Slatø ere de fleste steile og ufrugtbare, men give dog vist sine ikke ubetydelige Fordeele, af Biergsugle, og især Riser og Lunde. I forrige Tider skal Ederfugle i Mængde

have holdt sig til Papsen, men være for den største Deel forjagede derfra, af de Engelske Orlogsmænd, ligesom fra Bredbalds og Sækrudsfiords Verne, hvilket kan ansees for et ikke ringe Tab, da man ansatte det Quantum af ureen Ederdiun, som Den kunde give tilforn i middelmaadige Aar, omtrent til 800 Pund. Paa Den voper Skeuret i Overfødighed, som burde regnes iblant dens vigtigste Herligheder, naar den blev i Huusholdningen anvendt til vedborlig Nytte. Ormebæle eller Ormeleie kaldes en stadagtig Klippe, der ligger ved Soekanten paa den østlige Side af Den, og bestaaer af et gemeent fort *Saxum*. Udi samme skulde escer Rygter, findes guldhaltig Erz, men saasart jeg saae den, var det let at kiende: at det ikkun var Svovelkis, som hist og her var indsprængt i Klippen, og hvoraf jeg endog holdt det unødvendigt at tage nogen Prove. Om Ormen eller Dragen paa dette Sted har man ellers fordom havt den Tanke, at den skulde have ligget paa dette Guld i Ormebælet, indtil en Hollænder, navnlig Kumpen, ved at beskyde den med Kanoner, for at bemestre sig Skatzen, nødte den til at flygte derfra forst til Ormeleiet, og siden ind paa Sammerøfiorden, hvor den meenes at have taget sit bestandige Opholdssted, og lade sig see mod usædvanlige Tilfælde, ligesom Ormen i Lagarfiotet, og Uhyret paa Hvammsfiorden i Dale-Syssel, hvorfors man fast aldrig paa nogen af Stederne tor drage ud for at fiske; saa at den gode Kumpen ligesaa lidet har gjort andre Bedkommende, som sig selv, nogen Tjeneste, med denne hans Kanonade. Omkring Papsen allevegne gaae stridige

Kiøhaltig  
Klippe.

Strømme og  
Eier.

Strømme eller Raster, men dog besynderlig imellem det faste Land eller Bulandsnæsset og Den, hvoriblant de sværeste kaldes Arneyar, Mal, Mavastesta-Mal, Skorveina-Mal, Sulna-Mal og Sandeyar.



eyar: Aal, som alle ere farlige, saavel for store Skibe, som for smaa  
 Baade, og de forste iser med stille Luft, men de sidste naar det  
 blæser, da Rasterne i saa Fald strax begynde at toppe Vandet op  
 og blive urolige. Sonden for Den ligge Sælfiærene, men  
 Væstfiæret i S. V., Osten for den ere og, efter Beretning,  
 2de aabne Skier, Glydres og Svartestfiæret, samt desuden  
 Svalebagen, som er farligst for Seiladsen, efterdi den ligger nær  
 ved Indseilingen til Ber-fjorden, er omgiven af blinde Skier, og  
 sees kun over Vandet naar Soen brøder stærkest. Ved eller om-  
 kring Pappæn ere 3 Landinger: Otterings- Saakalle og Sæl- Ankerplads  
og Landinger.  
 vogene, af hvilke den forste, som ligger mod Osten, dog er den  
 sikkerste for Baade, og synes endog ikke usikkert til Ankerplads i  
 Nødsfald for et Fartoi, da den er noget nær tillukket for de Vinde,  
 som blæse fra Havet, og forsynet med Leerbund, samt 5 til 7 Favne  
 dybt Vand. I Hensigt til Fiskerierne, berettes Saakalle, fra  
 April-Maaned til September-Maaneds Udgang, og undertiden  
 længer, at opholde sig paa Gagnvadsmeedene, Arvaklett og  
 Klakke, hørende til Pappæn, hvor Vandet skal være 40 til 42  
 Favne dybt, men Hellesthyndre og Kuller om Sommeren i Jullii-  
 og August-Maaneder, skiont de sidste Arter ikke i nogen Mængde Fiske.  
 i næstafvigte 30 Aar. Deboeren hoster altsaa mest Fordeel af Saa-  
 kallfangsten. Fiskemeedene kaldes Svarte og Væstfiær, om-  
 kring hvilket sidste Vandet siges at være ifkun 5, lidet længer  
 borte 20, og kort derfra igien 100 Favne dybt, hvilken Vandets  
 saa ulige Dybde, synes at kunne give Anledning til noiere at un-  
 dersøge, om ikke maaskee en Fiskebanke kunde i Tiden opdages paa  
 dette Sted. Ellers kan jeg anmælde, som noget nyt, at man her  
 brugte Compas ved Fiskeriets Sogning, i hvilken Henseende Papp-  
 æn

oen uden Tvil fortæner at have i Sigte til Fiske eller Haakalles værs Anlæg, ligesom der og findes Mol, skont ikke i Overflodigshed, til Klippiskvirkning; men store Vaade ville blive fornødne til ret at kunne benytte Havets Betsignelse paa dette Sted.

§. 192.

Ligesom Hammersfiorden er foran bespændt af et stort Sandrev, som strækker sig noget nær hen til Melrackenæsset, der løber ud imellem denne og Alstefiorden, og gaar næsten over til Hulandsnæsset paa den modsatte Side, saa afgjædes og Alstefiorden med et andet, som støder imod Hammersfiordens Revet og Thvortaaen mod Sønden, undtagne 2de Abninger: Melrackenæs. Østen paa den nordlige Side, (hvilken dog er farlig at løbe igennem naar svær Brænding indfalder), og en anden ved det saakaldte Thvortaaenæs. Dette Rev berettes alt meer og meer at tistage Aar efter Aar, og det deels ved Sanddyngernes Opkastning, og deels, som man meener, ved det salte Vand's Aftagelse. Oven for Enden af Alstefiorden, som ikkun er  $1\frac{1}{2}$  Miil i Længden, og lidet over 1 Miil i Bredden, ligger den saakaldte Sofsjøkel eller Jisbjerg, som er endnu sælere og større end Thrandersjøkelen. Sofsaaen, en stor Jøkel-Elv, har sit Udspring fra den første, og deeles i 2 Parter, af hvilke den eene Arm løber ned efter den østlige, men den anden den sydlige Sofsdal. Ved Søkannten skal Elven for kort siden have forandret sit Udlob, og kastet sig længer mod Østen, hvilken Forandring har forarsaget Elade saavel paa Engene, som og paa Hiemmemarken paa Præstegaarden Sof. Den saakaldte Selaee løber ogsaa ned til denne Bugt, og foreges ved Zeidaraen der kommer fra Fjeldveien Lonsheide, der adskiller Loonet og Alstefiorden, og berettes deri at være

mar

mærkelig, at de fleste Landplager eller farlige Sygdomme, enten disse saa have udbredet sig Norden eller Sonden fra, skal have standset ved den, skiont den dog, efter Beretning, ikke er over 3 Mille lang. Egnen i Aftesfiorden, saavelsom i forbermældte Dale, er ellers noget vel maver, efterdi de østlige og N. Vestlige Kolde Vinde, der blæse fra Fokelen, have især ved Fjelds Siderne, meget qvælet Væxterne, men ikke desto mindre er Sognet dog vel stikket til Gaare-Avling. Derne Brimilsnæs, Lyngholme og Skelias teigur, som alle ligge paa Aftesfiorden, bruges til Beeteland, men give nu ikke saa megen Fordeel af Egvær, som tilforn, da den største Deel af Fuglen fra Sastrudsfiords, og Breddals-Derne, saavelsom fra disse Der skal være flyttet, og have søgt sig Boepæl paa Den Vigur foran ved Loonet.

## 2. Afdeeling om Jordbruget.

§. 193.

Jeg har i det foregaaende, saa kort som mueligt, skiont ikke uden Landvæsenens Tilstand. nogle saa Tgientagelser, som ikke have været at undgaae, søgt at give Læseren Begreb om Jordgrundens naturlige Beskaffenhed i det betydelige og store Mule-Syssel, hvoraf vel vil erkiendes, at samme, i Hensigt til Græsrigheden i Almindelighed, meget overgaaer baade Strande-Syssel og Norder-Deelen af Fjefiords-Syssel. Men hvor meget jeg ønskede, tillige at kunne berette, at Landvæsenet var i den Tilstand, som kunde i det mindste svare til denne Ervæknings naturlige Frugtbarhed, saa finder jeg mig tværtimod nødt til at mælde, at jeg i Mule-Syssel har fundet det behæftet med alle

alle de samme Feil, som i de øvrige Herreder, sa fast med større paa sine Steder. Lad ikkun en fornuftig Landmand til en Probe kaste et Die paa adskillige Gaarde i de nordlige Østfiorde, hvor man har begyndt at opskjære Hiemmes eller Tosie Marken til Huse- og Høe-Tag; lad ham see Præstegaarden Kirkebai, samt flere Steder i Siuotsdals-Herreder, og siden gaae syd efter til Berenæsset og viidere, da tor jeg ikke frygte for, at han jo vil bekræfte, at jeg skriver Sandhed; og om man end ei kan have noget saadant Bidnesbyrd at beraabe sig paa, synes dog den bekiendte ringe Udforse af Landvarer fra saa stor en Strækning at være kraftig nok til at bevise Sagen. Det forstaaer sig og selv, at, naar Gjødnungen brændes, og Engene soomme i Vand, maae Græsvoarten jo nødvendigen standse, ikke at nævne de fordærvelige Tuer, der saaledes forhindre Høebiærgningen, og derved gjøre Føllemangsten endog dobbelt soelelig, at man maae have Lær som ikkun ere  $\frac{3}{4}$  Al. lange, for at kunne endog efter mange krumme og besværlige Bendinger, saae dem ligesom barberede paa alle Kanter, i Stedet for at man paa en jævn og flad Grund, kunde som i andre Lande, betiene sig af Lær 6 til 7 Qvart. lange, og sælde Græsset dermed paa Skaar, ethvert omtrent af 11 Qvarteers Bidde. Dette alene kunde være nok til at viise Landhuusholdningens indvortes Svagthed; men det lod og, som man her, ligesom paa flere Steder, havde for en stor Deel glemt nogle af de gamle Jorddyrknings Haandgreb; thi de bekiendte Dualsg eller Boelove, og andre af det Slags gamle Huusholdnings-Regler, havde vel aldrig kundet foreskrevne Arbeidere af begge Kion saa meget om Dagen, som de have gjort, med mindre Følk i den Tid havde været meer soede, og Forfatterne altsaa vidst at de kunde opfylde det dem saaledes fore-

forefatte. Endogsaa Giarde: Rejsningen og Tuernes Jævning, endskiont den Kongelige Allernaadigste Forordning derom tydeligen har foreskrevet Omgangsmaaden dermed, synes at ville falde Bønderne over Hoved, eller i det mindste en Deel af dem, vanskelig at sætte i Bærk efter de anbefalede Regler, uden at have Opsigtsmand eller Raadforeere paa Stedet. I det mindste syntes Begyndelsen af de Giarde, som jeg blev vaer hyst og her, ligesaa lidet som Tuunslætningen, at svare til Hensigtens Bigtighed, hvilket er et nyt Beviis paa Nødvendigheden saavel af Prove: Giarde i ethvert Sogn, som at jævne et Stykke Tuun til Monster for andre, eller og at ansætte ordentlige Opsyns: Mænd herover; thi at sætte uduelige Giarde, eller at angribe Tuunslætningen urigtig, er kun at spille Arbeidet for sig selv, og affkræfte andre, hvilket saa meget mindre bør have Sted, som det er saa magtpaaliggende, at dette Slags Forbedringer jo for jo heller maatte vinde almindelig Indgang, helst da de just sigte til et reiskaffent og stadigt Anlæg i det store, og endog en ganske nye Erfarenhed har viist, at et Stykke Land, som for 6 til 7 Aar siden fødrede kun 4 Køer, er nu ved disse Midler bragt til at kunne fodre 12 eller flere. Tingen er ikke vanskeligere, end at jo Bønde: Standen, hvor fattig den end er, kan med Tiden komme den af Sted, naar den kun søger ret at indsee sit Gavn, og Sagen paa den rette Maade sættes i Gang.

§. 194.

Angaaende RisKkenhaver i Mule: Syssel, blev anmeldt a) <sup>Havedyrkning.</sup> At der paa Præstegaarden Sof i Bapnesfjorden skulde være anlagt een, i Aaret 1774, og deri siaget Gronkaal, men siden ikke mere, da dette Forsøg mislingede. b) Havde Bønderne paa 3 Steder i Kirkebaai: Sogn avlet noget af Gronkaal, men holdte

Do o

siden

siden op igien, da dette Slags Fode ikke vilde finde Tienestefolkenes Bifald, maaskee fordi den ikke blev vel nok tillavet. c) Præsten paa Hofteig blev meldt at have 1775 gjort samme Slags Forsøg. d) Paa Strede-Kloster blev berettet at være en Kioffenhave i temmelig god Stand, og ligeledes paa nogle saa andre Steder i samme Sogn at være nyelig gjort Forsøg med Gronkaal og Roer, som havde flaaet vel an. e) Haven paa Hallormstad gav man og et temmelig godt Bidnesbyrd; ligesom og f) de 6, der skulde være anlagte i Vallenæs-Sogn. g) Ligeledes fik jeg Efterretning om en liden Have paa Lydum Præstegaard, men ikke flere end de dyrkede i samme Sogn, da Bønderne, endskjønt de hist og her skulde have begyndt at anlægge Haver, havde ikke endda kunnet faae noget deri, af Mangel paa Froe. h) I Dvergesteins-Sogn fandtes vel ingen ordentlig indrettet Kioffenhave, men man havde i dets Sted begyndt paa et par Steder at faae Gronkaal i nogle gamle Gaarehuus-Tomter, som ei vilde flaae an. i) En Deel af Bønderne i Skovstade-Sogn erklærede offentlig ved Kirken, at de øste havde gjort Prove med at faae Kioffenurter, og at de vel kunde indsee den deraf flydende Nytte, men vidste ikke hvorfor deres Forsøg havde mislinget, uden det skulde have været af Mangel paa vedbortlig Kundskab om Omgangs-Maaden. k) Saae jeg selv en Kioffenhave paa Præstegaarden Rolfreyestad  $6\frac{1}{2}$  Favn i Firkant,  $2\frac{3}{4}$  Al. hoi, og smukt anlagt, hvori dog inter voxede i Aaret 1776, men i Aaret 1775 havde de Engelske sat nogle Kartofler derned, efterat de selv havde omgravet og tilberedet Jorden, hvilke efter Beretning, bleve saa store som en liden knyttet Næve, men videre var man her ikke gaaet med disse Slags Forsøg; thi da Præsten havde gient de unge Jord-Æbler Vinteren over i fugtise

Dæ

Bæreslet, vare de blevne raadne og altsaa urentlige til Udsød. l) Paa Gaarden Londum i Strøvar-Sogn, samt paa Præstegaarden, saavel som 2 andre Steder, havde man forsøgt at saae Bronkaal i gamle Huustomter 1775, men ikke det efterfølgende Aar. m) Paa Præstegaarden Eydolum i Breddalen, saae jeg en Have som var halv færdig og anlagt neden for en Hoi, eller ved Enden af Turet i en Myr, og en anden paa Thverhammer, som laae imod N. og paa et fugtigt Sted, der hældede til den eene Side, hvor man havde saet Bronkaal og Næper, som voxede nogenleedes i de 3 Beed; der laae høiest, men i de andre vare Urterne meget spæde. n) Endnu een Kioffenhave fandt jeg paa Præstegaarden Bæresford 6 Favne lang og 3 Favne breed, hvori voxede Bron- og Hvidkaal til en temmelig Hvide, ligesaavel som Næperne. De hvide Roer vare  $\frac{3}{4}$  Al. høie, og havde skudt Blomster overst den 25de September, men satte til Groe nederst paa Frugtgreenene. Nattefrosten havde vel begyndt at angribe Hvidkaals-Bladene, men paa Kruus Kaalen og de øvrige Urter mærkede man ingen Forandring. Til at lave Mad af dette Slags Bærter brugte man her Mælk i Stedet for Vand, og for at foreene Kaalbladene, eller at jævne Groden med, noget lidet Meel, hvilken Ret i alle Maader kunde sættes i Ligning med, om ei gives Fortrin for Brod af Meel eller Gryn, hvilken og Tieneste-Folkene vare fornøiede med, skiont de ikke vilde spiise Kaal, naar den blev kaagt i Vand; hvilken Omstændighed jeg her anfører for at viise, deels at Tilforsejen af Meel meget vil kunne forniindskes ved Kioffenhavernes Formeereise og Fremgang i Island, og deels at Mælken egentlig er det, som meer end noget andet vil være i Stand til at lokke Almuen til Kioffenurternes Brug, naar den bliver anvendt til deres Tillavning. Paa

Kaalens Til-  
lavnings-  
Maade.



Gaarden Krosagerde skal man have forsøgt at saae Gronkaal udi en Faare-Ret eller Folde, skiont ifkun med maadelig Lykke. o) Paa Præstegaarden Hals var anlagt en Kiofkenhave 4 Favne i Firkant, uden dog at være besaaet; og endelig p) 3 sinaa i Sofes-Sogn, bestaaende af gamle Huustomter, hvori man skulde have saaget 1775 Gronkaal og Røper; af hollket alt man vel erfarer, at Kiofkenhavernes Antall var her ifkun ringe i Forhold til Strækningens Størrelse, men det vil formodentlig vore med Tiden, efterdi Indbyggerne have begyndt at saae et slags Smag derpaa. (\*) Vid ifkun, at ei alleene det gangbare Landbrug, men ogsaa Havedyrkingen havde været i Stand, inden Tuxten paa Meelet var bleven forandret, thi da vilde dens Forhoielse ei have faldet nær saa tung for Landbonden, men uden Tvil meget meere tient ham til en nyttig Tilskyndelse til at passe bæder paa sin Jorddyrking, og andre indenlandste Nærings-Midler, hvilke man, imedens Meelet var i lav Priis, har agtet alt for ringe, og derover ladet henfalde i Vanrøgt.

§. 195.

(\*) Naar Indbyggerne ellers komme saavidt, at de kunne avle nogen Forraad af Hvidkaal, vil det blive tienligst til at kunne bevare den ubeskadede Vinteren over, at man paa et tørt Sted opkaster en Grav 4 eller 5 Alne dyb, lægger deri Kaalhovederne omvendte, efterat de gamle Blade og Stængelen ere afskaarne, et halv Qvarteer vide fra hinanden, og siden dækker dem til med Sand, ligesom Graven med Bredder, da baade Fise-Planterne og Spiisnings-Kaalen holder sig frisk paa den Maade indtil om Foraaret. Men bliver Graven saaledes tilpaltet, at Kaalen stikker op af den, da søred saa megen Jord rundt omkring, at den bliver rund udvendig. Linnæi Staanske Reis den 16 Jun.

S. 195.

Af ode Gaarde i Mule, Syssel bleve følgende angivne:

Ode Gaarde.

Kirke-Sogne.	No.	Ode Gaardes Navne.	Aarstall.	Beliggende Odelæggers Aarsager.
Skeggestade.	1	Gerde, Hjal. til Dillepæl	1772.	***
	2	Dalehuus, Hialeie til Præstegaarden	1776.	***
	3	Nobelostade, Hjal. til Hofn	1707.	odelagt ved Fjeldsfred D
	4	Skalasiara	1707.	
	5	Grifarholt, Hialeie til Bæke	1756.	***
Sof.	6	Leifstade i Selaaedalen	***	***
	7	Bruncham	***	***
	8	Skør	***	***
	9	Kleif	***	***
	10	Thuridestade	***	***
	11	Nyestade	***	***
	12	Toppvælle	***	***
	13	Gøndarstade	***	***
	14	Vallstade	***	***
	15	Sunddalsborg	***	***
	16	Borgarsteck	***	***
	17	Stein	***	***
	18	Linbæ	***	***
	19	Thorsteinstade	***	***
20	Valdisestade, Kirkejord	***	***	
Kestade.	21	Barkarstade	***	***
	22	Svammingerde	***	***
	23	Purkengerde	***	***
	24	Søsegerde	***	***
	25	Svælegerde	***	***
	26	Kesbøle, Hialeie til Kestade	1756.	***

Kirke-Sogn.	No.	De Gaardes Navne.	Aarstall.	Bekjendte Odelæggers Aarfager.
Kirkebai.	27	Thise, Hial. til Bod- varødal	1736.	***
	28	Gerdisholt, Hialeie til Egilstade	" " "	**
	29	Krumsholt, Hialeie til Kroffevig	" " "	**
	30	Landsende, Hialeie til Keilstade	1746 & 52.	***
	31	Baekagerde	1750.	*** †
	32	Strebagerde, Hial. til Torstade	" " "	**
	33	Slidarhuus, Hial. til Sagrehtid	1752.	**
	34	Krakestade, forðum Kirkested	" " "	***
	35	Brennestade	1402.	***
	36	Tarngerdestade, Hial. til Hrafnabiorg	1402.	***
	37	Sosvallne Hialeie	1707.	**
	38	Sosvallnesel, disse norden for Tokels- aaen	1746.	**
	39	I Tungen, Svart- hamrefel	1707.	***
	40	Melafel	1707.	***
	41	Vifilstadesfel	1730.	***
	42	Bøtarfel	1707.	***
	43	Galtastadesfel	1707.	***
44	Sagrefelstur	1707.	*** men hvis disse Sel ikke opbygges, burde de dog anvendes til Søter.	
45	Thorsteinagerde, hørende til Præste- gaarden Kirkebai	1726.	***	
46	Sornustader, for- dum Præstegaard	" " "	D	

Kirke. Sogne.	No.	Øde Gaardes Navne.	Marstall.	Bekjendte Ødelæggesf. Aarsager.
Softeig.	47	Jofs Streck	§ = §	**
	48	Selgestade	§ § §	**
	49	Barnesfel, beliggende i Huusoen	§ § §	**
	50	Rimasfel, ibid.	§ § §	**
	51	Srolfstaade, hvor Strecken eller Kamme-Stien fra Hansstade staaer	1707.	***
	52	Underfalle, Hialeie til Hofteig	§ § §	***
	53	Valdisarstade	§ § §	***
	54	Orastade eller Orrustustade, Hialeie til Erichstade	§ § §	***
	55	Gardar, oven for Reyksaaen	§ § §	D
	56	Soler	§ § §	D
	57	End een af samme Navn	§ § §	D
	58	Sringbotn	§ § §	** Til denne og de 3 foregaaende Gaarde vilde og falde besværligt at fore Tommer.
	59	Brattagerde, østen for Jokelsaaen	§ § §	**
60	Blomstervelle, Hialeie til Hnefeldal	1707.	***	
61	Hagurstaade, Hialeie til samme Gaard	1741.	***	
62	Solgerde, tilhørende Eriftsjorden Egeggestade	§ § §	ødelagt ved en Bæk D.	
63	Leitfskaale i Rastfeldalen	§ § §	**	

Kirke-Sogne.	No.	De Gaardes Navne.	Aarstall.	Beviendte Odelæggsf. Karfager-
Aas.	64	End een Gaard af samme Navn ibid.	” ” ”	” ” ”
	65	Zol	” ” ”	” ” ” omkring begge Leifskalene skal være varme Bæde, som ikke lidet befordre Græsveften.
	66	Aasgerde	1707.	” ” ” †
	67	Zlidarhuus, Hialeie fra Ornestade	” ” ”	” ” ” ligger oppe til Fjelds, og bruges til Veeteland.
	68	Midhuusfæsel, i Medalnes Marker	1726.	” ” ” anvendes til samme Brug som den foregaaende.
	69	Valgerdarstade, tilhørende Orredvann, for dum en stor Gaard	” ” ”	” ” ” med megen Beføstning.
	70	Kalfstinnogerde	1716.	” ” ”
	71	Thorleifargerde, i Medalnes Marker	” ” ”	” ” ”
	72	Svartranafel, for dum Hialeie til Ornestade	” ” ”	” ” ”
	Valthiof-stade.	73	Grihuus i Arnheidarstada Marker	1707.
74		Stögargerde, hørende til Brecke	1700.	” ” ”
75		Middæ, Hialeie til Valthiofstad	1700.	” ” ”
76		Svammur, Hialeie til Præstegaarden	1756.	” ” ”
77		Stadarfæsel, ligeledes	1756.	” ” ”
78		Lyrarfæsel	” ” ”	” ” ”
79		Dvergabæle	” ” ”	” ” ” D

Kirke-Sogne.	No.	2de Gaarbes Navne.	Narétall.	BelændteVedlæggels. Narfager.
	80	Ofærefel	• • •	* * * man meener at dette Sel har været beboet, og hvis ikke, da brugt til Sø- ter fra Gaarden Kleif.
	81	Zamarsel, hørende til Slumstade	• • •	* * *
	82	Støppufel, i Thors- geirstade Mark	• • •	* * *
	83	Jell, en anseelig stor Gaard i forrige Tider	1700.	* * *
	84	Videvallesel, Hjal- til fremre Videvalle	• • •	* * *
	85	Slidarhuus, høren- de til Nye Videvalle	1746.	* * *
	86	Urdarsel, Hialeie til samme Gaard	1707.	* * *
	87	Sornafel	• • •	* * *
	88	Brattagerde, i Rafnkeisstade-Mark	• • •	* * *
	89	Srolfsgerde	• • •	* * *
Skrede- Kloster.	•	• • • • •	• • •	
Thingmu- le.	90	Midsandfell, høren- de til Store Sandfell	1746.	* * *
	91	Saatun, i Thingmule Mark	• • •	* * *
Zallorm- stad.	92	Tielingsfel, hørende til Præstegaarden selv	1756.	* * *
	93	Mibensfel, i Mies- nes-Mark	• • •	* * *
	94	Safursaaefel	• • •	* * *
Vallenæs.	95	Saatun, i Tunghage Mark	• • •	* * * f
	96	Grøfargerde	• • •	* * * f

Kirke Sogne.	No.	De Gaardes Navne.	Aarstall.	Beskiendte Odelaggeff. Aarsager.
Lyde.	97	Einarstade, Hial. til Gjøfstade	1760.	***
	98	Ketilstadegerde, Hial. til Ketilstade	1752. 53.	***
	99	Oddagerde, i Tunet hos samme Gaard	1746.	***
	100	Berg, Hialeie til Egilstade	1771.	***
	101	Glumstade	***	*** med de Bilkaar, at Birk og Krat, som nu har sneget sig til at vope i Tunet, bliver udrodde.
	102	Sel, i Ginnstade Mar- ker	***	*** er ei ganske vist om har været beboet.
	103	Uragerde, horende til Eydum Præstegaard	***	***
	104	Nupogerde, i Hial- testade Marker	***	***
	105	Gilsaaeteigs Hial.	***	***
	106	Glatagerde, horende til Høfsaaeteig	***	***
	107	Bremestade Hial.	***	***
	108	Ziartarstade Hial.	1756.	***
	109	Ormstade, horende til Eydum	1775.	***
	110	Dalshuus	1775.	***
Hialtesta- de.	111	ZurdarbaE, horende til Dreimstade	***	***
	112	Gudrunarstade i Rødholt's Marker	***	***
	113	Zrugustade, horende til Hialtestad	***	***
	114	Jørvikur Hialeie	1766.	***
	115	Strafneløstade	***	***



Kirke, Sogne.	No.	2de Gaardes Navne.	Aarstall.	Defiendte Odelagges, Aarsager.
	116	Arsel, Hialeie til Gågnstødum	• • •	••• paa dette Sels Grund er det Sandhavren iser voxet.
	117	Grænmør i Høls Marken	• • •	D
Defarmy, re og Niardvig.	118	Nesla-Hialeie	• • •	•••
	119	Gautavikur-Hial.	1756.	•••
	120	Gilsaaevalle	1775.	•••
	121	Serberg	• • •	•••
	122	Thrandarstade	1775.	•••
Klipstade og Zuusfvig.	123	Hvalvig	• • •	••
	124	Kiolovig	1773.	odelagt ved Fjeldfred*
	125	Alstavig		
	126	Skaalenes	• • •	D eftersom de alle skal være forraffede af Steensfred og Soegang.
	127	Kollugerde		
	128	Gunnhildeset		
	129	Stadar-Hialeie	1746.	•••
	130	Gerde	• • •	••
	131	Sel i Norddalen	1716.	•••
	132	Hartsfaste-Hial.	• • •	•••
	133	Hielmestrand, for- dum Kirkested	• • •	•••
Dverge- steen og Fiord.	134	Slettenæs	1716.	odelagt ved Steensfred D
	135	Lølstade, tilhørende Dvergesteens Kirke	1756-58.	•••
	136	Grænucpter	• • •	•••
	137	Galdar	• • •	•••
	138	Minnedal, hørende til Dale	• • •	••
	139	Kothuus, Hial. til Fiord	• • •	•••
	140	Kross-Hialeie	1756.	•••
	141	Borg, beliggende paa Daletangene	• • •	••
	142	Nafar	• • •	••

Kirke-Sogne.	No.	De Gaardes Navne.	Narotal.	Deilende Odelaggs-Narjaget.
Storestad.	143	Gøtutættur, Hial. til Storestad	" " "	***
	144	Zfftagerde, ligeledes	" " "	***
	145	Midgerde	" " "	mangler Vand i Nærværelsen *
	146	Namundestade, Hialeie til Hol	" " "	***
	147	Lopstøgerde, Hialeie til Skaaletøig	" " "	**
	148	Giggur i Nesmarker	1716.	***
	149	Zellistiar darsel	1756.	***
	150	Marstade i Bidstonden	" " "	odelagte ved Skredfald D
	151	Midhialeie nær ved Sandvigen	" " "	***
	152	Thorliøtsstade	" " "	***
	153	Sifstade	" " "	*** naar Egnen befries fra det overflodige Vand.
Holme.	154	Gardar, Hialeie til Store Bredøvig	" " "	**
	155	Bæcke, Hialeie til Ekstørd	1756.	***
	156	Arøkur, Hialeie til Holme	1757.	***
	157	Sømustadegerde, Hial. til Christstørdonden Sømustade	1756.	***
	158	Seliartøigs-Hial.	1757.	***
Kolfreyestad. Stød.	159	Brimmøgerde	" " "	***
	160	Skride, Hialeie til Stød	1756, 60.	***
	161	Klautagerde, ligeledes.	1757.	***
	162	Borgartun	1775.	***

Kirke = Sogne.	No.	Øde Gaardes Navn.	Aarsaal.	Beskiendte Udelaggs. Aarsager.
Lydale.	163	Linarstade, Dial. til Kirkebol	1774.	***
	164	Skjoldungstade, et Udbygge fra Eyum	1756.	***
	165	Breckeborg	1757.	*** er bleven opbudet til Thinge, skiont forgieves.
Berefiord og Berenæs.	166	Randverstade, hørende til Præstegaarden	***	***
	167	Sosaaedal	1751, 56.	har lidt Skade af Fossaanen, men agtes dog for beboelig om Eiven sættes Grændser ved Gaarden.
Sals.	168	Arnehuus, i Beresfiordsdalen, nær ved Fjeldveien Øye	***	**
	169	Kestad	1402.	**
Sof.	170	Linarøgil, i Hammersdalen	1402.	**
	171	Greniadarstade, i Augustadeden	***	odelagt ved Skredfald D
	172	Marcusarsel	***	***
	173	Thorkelesel	***	odelagt ved Overboommelse af Fossaanen D
	174	Pisubacke	1756.	** men bør forflyttes.
	175	Ramb, hørende til Hvortaae	***	**
	176	Trende Starmyres Gialeier	***	***

§ 196.

Saaledes viser da foregaaende Fortegnelse, endskiont samme Aarsager til ingenlunde kan være fuldstændig, at Mule-Syssel ikke mindre end Gaardenes andre Herreder, <sup>Gaardenes</sup> har lidt Skaar i Antallet af ders beboede Gaarde, <sup>Udengang.</sup> hvortil man, foruden de i Listen selv antegnede, angav følgende

P p p 3

Aar.

Aarsager, nemlig a) Den sorte Pest 1402. b) Øste indfaldende  
 Vorne-Kopper, skjønt samme just ikke kunne siges at have været  
 syndertig farlige, siden 1707. c) Haarde Aaringer, blandt hvilke  
 i de senere Tider, de Aar fra 1754 til 1759 eller 1760 have været  
 meest trykkende, da for Exempel Kirkebøgerne udviste, i Aaret 1756  
 i Holme-Sogn, 81 Menneker at være døde meest af Hunger, og 87 i  
 Eydals-Sogn 1756 og 57, og saa fremdeles; samt d) Hovedgaardens  
 dennes Opsidderes eller Eieres Eftertalden i at vogte deres egne  
 Marker, og dermed samlet Begiærlighed til at holde flere Crea-  
 ture, end Hovedgaardene, saaledes forsomte, have kundet føde,  
 hvoraf Hialeirnes eller Huusmands, Madsenes Undergang Tiid  
 efter anden er bleven en Folge. Men hvor vel grundede disse an-  
 givne Aarsager end kunne være, saa synes de dog ikke eene at have  
 forarsaget dette, men meget meere, at Næringernes slette Drift-  
 har giort det meeste dertil; thi naar for Exempel en Soebonde ens-  
 ten har ingen eller ikkun heel maadelige Redskaber til at drive Fi-  
 skeriet med, og naar en Landbonde ikke passer sit Jordbrug og Fæ-  
 stling saaledes som han bor, kan Virkningen ikke blive anden,  
 end at de begge maae tilsidst blive forarmede, og deres Gaarde  
 øde. Men for at komme til de øde Gaarde især, da synes 1) de,  
 der ligge i Steggestade-Sogn magelig at kunne vorder opbygte  
 igien af det meget Drivetommer, som findes paa Stederne, uden  
 at samme syndertlig behøver at fores omkring til Soes; men derimod  
 udfordre de, som ligge i Vapnesfjorden, at Tommer dertil maae  
 fores derhen til Soes; thi omendskjønt Tommer fra Langenes-  
 strandene og Midfjorden er blevet tilforn fort til Lands over den  
 saakaldte Gagnheede, der gaaer op fra Aulangerstade i Silaa-  
 dalen, samt over Fjeldveien Sandheede, som gaaer op fra Saas  
munt

mundestade til Skeggestade Præstegaard, saa falder dog saadan Forsel særdeles kostbar, hvilket endog kan sluttes deraf, at Refstades Kirke, som eier Strandrettigheden paa Midfiordønaesser, ikke betiener sig hynderlig af dette dens eget Tommer; og meget besværligere vilde endnu denne Forsel blive, om man til Skotodals Zerredet, hvor den største Mængde af øde Gaarde forefindes, falde paa at fore Tommer til Lands. Men imellem Lydisømlert til Soes, eller Gunnolsøviggen og Mulehavnen, kunde et Fartoi snart tobe, hvilket og maatte skee, om man skulde have Nytte deraf; thi ellers haves her ingen anden Udvei, naar der Tommer, som kan samles paa Herreds-Sandene, samt den Birk, som Zallormstades og Nas-Sogne formaae at miste, var først forbrugt, end at tage sin Tilflugt til Handels-Tommeret, om det ellers er uforbigiængelig nødvendigt, at bygge af Tommer. 2) Den øvrige Strækning, eller de øde Gaarde, som der findes, naar Borgerfiorden, Sunsviggen, Lodmunde Seidis og Zellisfiordene, samt Vadleviggen for saavidt undtages, lige hen til Loonet, synes, foruden Drivetommeret, at behøve Hjelp af fremmed Tommer til deres Opbyggelse, hvilket da, i Mangel af større Fartoiere, kan foreses paa Handlsstederne, enten med Baade eller og over Land, alt efter de Steders Beliggenhed, hvor saadan Bygning skal foretages.

## S. 197.

Til Slutning vil jeg, i Anledning af hvad jeg i Forveien har nævnt om nye Gaarders Opbyggelse, kortelig give mine Tanker tilkiende om Husebygningen i Almindelighed i Island. Denne synes ligesaa lidet paa Østerlandet, som paa andre Steder, naar Øsfiorden for saavidt undtages, at fortiene at roses; saa at jeg  
end-

Husebyg-  
ningens Til-  
stand.

endog haaber, at deels Huusenes Indretning selv, deels deres Antall, som undertiden paa en Gaard, s. Ex. i Niardvigen og paa flere Steder, kan belobe sig til 30 til 40 smaa Hytter, hvori dog enten intet eller ikkun saare lidet Gods kan forvares, deels ogsaa de Materialier, med hvilke man bygger, vil med Tiden bevæge fornuftige Folk i Landet til at lægge Haand paa at saae de usle Jord-Huuse affkæfede, da disse ei alleene ere saa meget modbydelige for Fremmede at opholde sig i, men fordærve og, ved deres Fugtighed og ubehagelige Uddunstning, ei alleene Klæder, Bøger og Meubler, men og al anden Forraad af Fiskevarer, Mælk, Smør, Tællig, og andet som deri oplægges Vinteren over, være sig til Huusbrug eller til Handel, hvor gode end saadanne Varer af Bygghjælpsen have været; ikke at nævne den skadelige Indsydelse, som saadanne Boestger naturligvis maae have paa deres Beboeres Sundhed og Munterhed. Det vanskeligste er at Landet fattes Skove, og Skibs- og Baadebyggeriet, naar endog ikkun den indenlandske Fart og Fiske- og Udvidet saaledes, som begge Deele kunde og burde, kan gierne medtage alt det, som baade Drivertommeret og Handelen kan bringe til Veie. Men derimod kan den Graa- eller Kamp- og Hraunstenen, som i stor Mængde falder i Landet, saavel som de klæbrige Leerarter, der findes paa mange Steder, aldrig anvendes bœder, end til at opføre ei alleene Kirker og andre offentlige Bygninger, men og private Huuse og Gaarde, til hvilke sidste man da skulde have forskillige Tegninger, nemlig een for de verdslige Embedsmænd samt Præster, og andre, som kunde have Evne eller Lyst til at bygge bœdre, og en anden for Bønderne, indrettet saa simpel og sparsommelig, som mueligt; thi smaa Teglsbrønderier eller Teglovne, som Mag. Dyffel saa tydelig

lig har beskrevet, endskiont de vel synes at kunne sættes i Brug i Jysland, tor man vel ikke tænke paa, saa længe der ikke er gjort Udvei til Brændsel til at drive dem med. Rodbygninger af Steen og Leer, møde ellers 2 Indvendinger, nemlig at saadanne Vægge falde meget kostbarere, end enten af Torv eller Tommer, samt at det Slags Huuse vilde blive langt koldere. Til den forste kan svares, at om de saaledes foreslagne Steenvægge ere noget kostbarere, end hine af Bronsvær, da staae de og meget tænger, samt ere langt sikkere, naar de først ere giennemtørrede, til at forvare ubeskadiget hvad der behøver at giæmmes længe; hvortil kommer at Eonet til saadanne Steenbygninger koster slet intet, naar Steen og Leer først er ved Haanden, uden alleene Arbejdslonnen, da enhver fornuftig Bonde synes endog at kunne selv opføre dem. Naar man altsaa overlægger hvad Bronsvær- eller Jord-Vægge koste med de dertil behovende Støtter og Stave, og begge Slags Vægges Værdighed tillige tages i Betragtning, tviler jeg ikke paa, at man jo finder sin Regning ved denne Forandring; i det mindste vil det ikke findes ugjortligt at lægge Gulve af Leer og Steen, for at spare paa det, deels alt for kostbare, og deels manglende Tommer. Hvad Kulden i slige Huuse angaaer, da er neppe nogen saa fattig, at han jo kan koste sig en Kaffeloon, enten af flade Steene, eller af Muursteen, der gior den selsomme Nytte, som en af Jern, og Brændsel af Torv, naar man først har lært og er kommen i Bane med at opsoge samme, vil neppe blive kostbart. Herved vilde spares en Deel af det Tommer, som nu medgaaer til Husebygning, hvorved Tilførselen af fremmed Tommer enten kunde formindskes, eller i dens Sted meer end hidtil indrettes til Fartens og Fiskeriernes Befordring. Handelen vilde og, ved en forbedret Bygnings-



Maade, saae meget bader bevarede Barer, hvilket for den synes at være ligesaa nødvendigt og vigtigt, som det at have Barer, og derfor var det meget at ønske, at den selv Tid efter anden Kunde, ved at lade dens egne Bygninger opføre paa denne Maade, foregaae Indbyggerne heri med sit Exempel, da jeg ikke misviler, at jo nogle blandt disse ville følge samme, helst naar de, som vel er at haabe, Kunde blive opmuntrede dertil ved passende Belønninger fra hoiere Steder. (\*)

### 3. Afdeeling om Fiskerierne.

§. 198.

**Fiskevat og Sandinger.** Som Langenæssets sydlige Side er steil og ifkun forsynet med en small Strandkant, saa haver den og ifkun saa fiske Landinger. Saaledes er det med den paa Lambøren, paa Gaarden Skaalier, Kumblevig og Trolløgstade, samt udi Lydisbugten, ont

(\*) En udførlig Afhandling om at anvende Graasteen til Bygninger, sigtende især til Kongeriget Norge, findes i Danm. og Norg. oecon. Magaz. 1. D. N. 3. hvis Indhold saa meget meer fortjener at anprives i Island paa alle de Steder, hvor denne eller anden dertil tjenlig Steen findes i nogen Mængde, som Mangelen paa Lømmet er der ulige større. I Stedet for ordentlig tilberedt Kalk, som Island fattes, maatte bruges, deels klæbende Strand, eller Jordleer, af hvilke det første Slags pleier at indeholde Sær, og det sidste Vitriol-Middel-Salt, som hwert for sig ikke lidet beforder Sammenbindelsen, deels og Musling-Kalk, som er besunden at overgaae al anden i Bestandighed, ja endos uskerbrændt at være bedre, end den brændte, allene at den pulveriseres, og sigtes siden sit til sit Brug. See Kalm's Reise til Nord-America, 1. D. P. 17.

omkring Bausten, og lige hen til Gunnolfsvigen; men sammesteds, saavel som i Finne-Mid- og Bækefiordene, ere Landingerne noget bedre, og Isfinen især, som endog agtes tienslig til Fiskeværns Anlæggelse, temmelig sikker, da derimod Landingen i Vidvigen, endskjønt Indbyggerne betiene sig deraf om Foraaret, skal være heel maadelig, ligesom paa den heele Kyst lige indtil Vapnesfiorden, naar Gaarden Samundestade for saavidt undtages. Leidarhavn, Krofsund, samt Vindsell i Vapnesfiorden, berettes at have gode Landinger, men dog Samrelandingen, som ligger nær ved Kollemuldefieldet og Sialle-Sogn, at overgaae den sidste. Fra Bødvarsdalen, eller denne Samrelanding, beskæer Strandkanten, der udgjør omtrent 2 Mile i Længden, af lutter steile og ubehagelige Forbjerg, hvor ingen Landing er at træffe, lige til hen i Sagredalen selv; men Viarnarsen, som har en saakaldet Bærskæle eller Fiskeboed, og bruges til Fiskeleie af Indbyggerne i Vapnesfiorden, og undertiden ogsaa af dem fra Sliotsdals-Herredet, berømmes især for 4 gode Landinger, nemlig Stillir, Norderhavn, Træbaas og Sulevig, i hvilken Roes Mulehavnen, mod Norden og yderst i bemælte Herred, ligeledes er bleven med al Billighed deelagtig, eller den øvrige Kyst paa samme Side af Herredsfloen, og langt mindre Herreds-Sandene, som ere udfatte for en svær Brænding, da Vandet allevegne foran ved samme er lavt, uden for saavidt paa 2 Steder foran ved Peters-Sanden, hvor Brændingen er taaleligere. Paa begge Landsendene, og ligeledes oven for Mulehavnen, sees endnu Levninger af gamle Fiske-Hytter, hvor fra hvilke jeg og blev vaer nogle opkastede smaa Graver i Jorden, som Fiskeerne have betient dem

af, til at bevare Haakalle- og Torste-Leyer, hvilket giver tilkiende, at man langt fra ikke forsigtig nok omgaaes denne kostbare Nul, hvis flydende Deele, naar Leveren ved Varne og Forraadnelse opløses, nødvendigen maae for en stor Deel løbe i Jorden og spildes. Mot til Klippiskloirkning falder og, efter Beretning, paa Viarnarsen, skiont noget større end sædvanlig, men Mulehavnen har kun lidet deraf, da Strandkanten er saa snæver. Under de saakaldte Oosfelde, eller i Selvogsnæsser, har tilforn været et Fiskeleie fra Fliotsdals-Herredet, men det besøges nu om Stunder ikkun sielden, ihvorvel Landingen ikke skal være med de stæreste. Tvende Landings-Pladse, hørende til Nardvigen, nemlig Brimneshavn og Skaalenæsser, have og vundet Roes, og meest den sidste, hvor altsaa et Fiskevær kunde anlægges. Ved Snorrunæs i Borgerfiorden er Landingen ikke alt for tryk, formedelst blinde Skær, som ligge uden for samme, men ved Gaarden Backe og udi Zafnarbugten er den meer sikker, endskiont ingen af disse ere ordentlige Fiskeleier. Fra Borgerfiorden, forbi Bruna-Zerjolsø- og Zusevigen, samt Alstravigstinden, og lige til Brimnes-Gaarden i Seidisfiorden, Lødmundefiorden paa begge Sider, fornemmelig yderst, iberegnet, ere Landingerne allevegne, efter Beretning usikre eller heelt maadelige, Zvaldvigen alleene undtagen; men paa bemældte Brimnæs, som synes at have fordeelagtig Besiggenhed til at søge Fiskerie, saavelsom ved den heele sydlige Side af Fiorden, er den Veilighed ikke at besygte, naar alleene Nustdalen undtages. Skaalenæsser og Dalerangene ere begge i denne Henseende usikre, men udi Møestorden kaldes et lidet Fiskevær Eldleysø, som Indbyggerne bruge om Foraaret og Sommeren, eftersom Strandkanten der skal være noget tryk-

gere

gere end paa de andre Steder ved Hav-Siden, thi længer inde, og især ved Gaarden Brecke, kan man som oftest magelig lande, hvor og desuden falder Mol til Fiskevirkningen. Nordfjorden syntes at have alle de Bequemmeligheder, som et Fiskevær udfordrer, men Sand og Vadlevigen, samt Krossenæsset, for Brændingens Skyld, at fattes meget deri; ligesom og Selsen, af samme Aarsag, endskjønt der tilføen have staaet 10 Fiskehytter, hvoraf ikkun 5 ere tilbage, som besøges af Rødesfjordens Beboere. Den feiler og Mol til Klippfiskevirkningen. Skaaevig er en liden Bugt, der ligger paa Syd siden af Vætrarnaæsset, og tiener til Fiskeleie for Bønderne fra Sækrudsfjorden, saavel som Andsen, da begge siges at have trygge Landinger, ikke mindre end Rødesfjorden fast allevegne paa begge Sider. I Støvdvarfjorden fik jeg ingen Fiskevær opspurgte; den har og ikke alt for sikke Landinger, da den ikkun bedækkes for Havets Overlast af 2de smaa Udfluer, nemlig Landsendenæsset, og det saakaldte Kapalhoved, naar alleene Vosen, eller Støvdvaraens Udlob, længst inde i Fjorden, og Kirkebofobugten undtages. Paa det faste Land i Brededalbugten paa den sydlige Side berettes at være gode Landinger, i Svarts og Naustasandshavnene, dog helst i den sidste, ligesom i 2 andre paa Nord-Siden ved Ravn Skipatange og Snæhvammonæsshavn, foruden Rambanæs Landingen imellem Breddalen og Svalenæsset, som uagtet at Fiskeerne betiene sig deraf, ikke skal være med den beste. Sæsnarsen har sikke og rummelige Landinger, hvorfor den og baade er bleven udvalgt og bor fremdeles udvælges til Fiskevær for mange Baade, da Andsen paa Breddalbugten, efter Beretning, ikkun kan rumme nogle faa, af Mangel paa brugbar Plads ved Stranden. Foran

ved Bæve og Sammersfiordene ligge desuden tvende Der: Saffarø og Ulføse, som bruges til Fiskevær, og siges at være godt stikkede dertil. Om Papsen er nævnt tilforn (§. 191.), men i øvrigt ere Landingerne, saavel ved Hav-Siden af Sammers- som Alfesfiorden, og lige hen til Loonet, heel vanskelige, naar man undtager Styrmisshavnen, hvori Præsten Thangbrand, efter nogle Beretninger (\*), landede fordem med ikke alt for god Lykke, og skal samme dog ikke heller i alle Maader fortjene at berømmes.

## §. 199.

Fiskenæb eller Stroem-banker.
 Hvad jeg kunde faae opdager, angaaende Fiskenæb og Banker i Mule-Syffel, bestaaer i følgende: 1) Lambørerifet og Gihgrøhornet, 2de ikke smaa Fiskenæb, bleve angivne at tilhøre Gaarden Staalers paa Langenæsset. 2) Til Rumblevigen regnede man Vardemeed, beliggende omtrent en  $\frac{1}{2}$  Mil til Søes, lige som de foregaaende, hvis yderste Ende dog skal strække sig længer ud til Havet. 3) Medene Kollsholl, Hialle, Bærrell og Selomid berettes at ligge foran ved Lydisbugten,  $1\frac{1}{2}$  Mil fra Landet, med 20 til 30 Favne dybt Vand; samt 4) foran ved Gunnolfsvigen og Sinnefiorden, Leyre, Armid og Svamsmid  $\frac{1}{2}$  Mil til Søes med 40 Favne dybt Vand. 5) Om Navnene paa de Meed, der hore til Søfit og Vidvigen, fik jeg ingen Efterretning, men  $1\frac{1}{2}$  Mil fra Landet, foran ved Gaardene Sæmundestade og Strandhavn, skal ligge det saakaldte Svartesteinomeed, og være forsynet med 40 Favne dybt Vand. 6) Ligge en Deel Stroemeed for ved Leidarhavnen og Hialla-Sogn, paa samme Dphde, efter Beretning, og ikke længer fra Landet, end

(\*) Hiale-Saga, S. 160.

end de under No. 3. angivne. 7) Kaldede man de Fiskemeed, som besoges af Bønderne i Niardvigen, Klett og Diupeklett, der skulde ligge 1 Mill til Søes, og have 30 til 50 Favne dybt Vand og derover. 8) Ligge Borgerfiordmeedene deels i Gabet af Fiorden selv, og deels under Savnarbjergtet  $\frac{1}{2}$  Mill Weis' fra Landet. 9) Vor Glettingenæsraffen og komme i Betragtning, saavel som 10) Breedevigsaal, der horer til Zusevig, og ligger  $\frac{1}{2}$  Mill fra Landet med 15 Favne dybt Vand; samt 11) ZusevigsKlett, Skatehuder, Staderdiup og Zyrner, som besoges af Indbyggerne i Lodmundefiorden, og berettes, at ligge omtrent 2 Miile fra Landet med 25 til 30 Favne dybt Vand. 12) Gav man de Fiskemeed, som hore til Seidisfiorden, Navn af Skaalenæsbor, Bode, Stape, 2de Døgsmeed, Sandabrot og Soffmeed, hvilke ikkun skal ligge ganske kort fra Landet, med 40 til 50 Favne dybt Vand, men Grite og Endemeedene omtrent  $1\frac{1}{2}$  Mill til Søes, og dog have lavere Vand nemlig 30 til 40, uden yderst mod Hav's Siden paa Endemeedet, hvor Vandets Dybde i en Hast skal vore til 80 Favne. 13) Berattede Fiskerne i Miesfiorden, at skraaes foran ved samme skulde ligge det saakaldte Digremeed, der strækkede sig fra Sønder til Nord, og udgjorde i Længden henved 2 Danske Miile, men noget mindre i Breedden eller imod Osten og Vesten. Paa den sydlige Ende af dette Meed, som har faaet Navn af Oddskards Egg, berattedes Vandet at være 60 Favne dybt, men paa den modfatte, eller Norderleyrene 90, og i Midten, eller paa Kletten 30, samt fort derfra igien 60 Favne o. s. fr. hvortil blev soiet, at Fiskerie og Haakallefangst ikkun sielden skal laae Feil paa dette Strog, hvilket om saa er, har man Marsag at kalde Digremeedet en Fiskebank.

Digremeed  
en Fiskebank

banke, og altsaa at formode, at samme ikke forglemmes, naar Sifker-Rattet i sin Tid kommer i Stand. Nysonnmalde Lunde-meed synes og at fortjene noiere Agtpaagivenhed. 14) Fra Nord-Zellis og Vidfiordene besøger man ei alleene forberorte Digre-meed, men ogsaa Indfiordsmeedene Stape, Hals, Staae og Zellisboten. 15) Berettes Meedene Torfer at ligge  $\frac{1}{2}$ , og Karsartorfur, samt Leyrmeedet omtrent 1 Mil til Soes, foran ved Sand og Vadlevigene. 16) Kaldede man Meedene omkring Selsen, Eyre, Zeller, Nde og Bodehalse, alle beliggende henved  $\frac{1}{2}$  Mil til Soes, med 50 til 80 Favne dybt Vand. Inde paa Nodofiorden ere og Linnemeed. 17) Meedene Kroffenæs og Hal bleve angivne at ligge omtrent  $\frac{1}{2}$  Mil Veis fra Bættarnæsset, og Bandeds Dybde sammesteds at være 35 til 60 Favne, men lavere ude mod Havet. 18) Til Bredbaksen høre, efter Sigende; Siffemeedene Bot, Kapuz, Kroar og Bodameed, item Bleikstride og Tangemeed, beliggende fort fra det aabne Skier Bak, samt Zvarffkaalemeed og Gränniper, noget længer borte, hvor Banded skal være 40 til 45 Favne dybt, men paa de forste ifkun 28 til 32 Favne; det samme siges og at gielde om Saudeblømeedet ved Siden af Zvalnæsraffen. 19) Foran ved Veresfiorden ligge Meedene Diupegoll, Gliuser, Glade, Sles og Skeria-meed med 45 til 50 Favne dybt Vand, men ikke længer fra Landet, end omtrent 1 Mil. 20) Meedene foran ved Hammersfiorden bleve kaldte, Landeyaraal, Prestmeed, Zvaleyarstier, Snaggaal, Zolustier og Zellismeed, beliggende  $\frac{1}{2}$  til  $\frac{3}{4}$  Mil fra Landet; og endelig skal 21) en Grund, Graun kaldet, ligge fort foran ved Alfesfiorden, som efter Beretning, udgiør i Brededen 2 Mille, men 4 til 5 i Længden, og være forsynet med ulig dybt

Graun, for-  
modentlig en  
Sifkebanke.



dybt Vand fra 6, 15, 20, 50, 60 til 80 Favne og Leerbund, samt Klipper paa sine Steder, saa at, dersom Maalet paa denne Grund er rigtig angivet, da synes den at fortjene Navn af en ordentlig Fiskebank, og folgelig i sin Tid at aflægges paa Fisker-Kartet.

§. 200.

De Haakallemeed, som bleve angivne i Mule-Syffel, vare disse følgende: 1) Znisilsafler, hørende til Gaarden Staalersmeed. Haakalle-  
og beliggende omtrent  $\frac{1}{2}$  Mil til Soes, med 18 til 20 Favne dybt  
Bund. 2) Vardes og Haakallefeldomeed,  $\frac{1}{2}$  Mil fra Rumb-  
blevigen. 3) Gudruneborg foran ved Eydibusgen. 4) Reiz-  
darafler, hørende til Sagrenes, med 16, Krosathuser med 30, og  
Vardemeed med 40 Favne dybt Bund, og beliggende henved  $1\frac{1}{2}$   
Mil fra Landet. 5) Klett og Zole, begge Vagn- eller Vagnvads-  
meed fra Gunnolfsvigen, samt Groarholm og Zialle, 2 Mile til  
Soes foran ved Midnasset, med 20 til 30 Favne dybt Bund.  
6) Zalsmule og Skarf, 1 Mil fra Landet, hørende til Præstes-  
gaarden Skæggestad. 7) Forommældte Svartesteinsmeed. 8)  
Udfyllige Vagnvadsmeed omkring Biarnarpen. 9) Rif, be-  
liggende  $\frac{1}{2}$  Mil til Soes i S. Ost fra Mulehavnen. 10) Udfylli-  
ge Haakallemeed 2 Mile ud fra Niardvigen. 11) Horn og  
Thufnedrup hørende til Lodmundesfjorden. 12) Stape og Krings-  
gler kort foran Seidisfjorden. 13) Digremeed. 14) Serpis-  
og Olafmeede i Nordfjorden. 15) Vogerast, nær ved Bad-  
levigen. 16) En Deel ubenævnte Meed omkring Selsen, eller  
henved  $\frac{1}{2}$  Mil fra samme, med 30 til 60 Favne dybt Bund. Rø-  
desfjorden selv er og et Fiskested for Haakalle. 17) Thorder-  
steen, beliggende kort fra Den Skruder, med 12 til 15 Favne  
dybt Bund. 18) Bleikfride, Dalemeed og Hal, hørende til

R r r

Breed:

Breeddalen, og beliggende omtrent  $\frac{1}{2}$  Miil fra Breeddals-Derne med 38 til 50 Favne dybt Vand. 19) Gildreklær, Sandhol, Fossnæs, Fossaac og Thuser, efter Beretning, 1 til  $1\frac{1}{2}$  Miil foran ved Beresfiorden; og 20) Diupesund, med 38 til 40 Favne dybt Vand, og ligesom foregaaende Meed, 1 til  $1\frac{1}{2}$  Miil til Soes for ved Hammersfiorden. At disse maae være de meest bekendte, og folgelig, saavidt man troer, de vigtigste Meed ved ovennævnte Kyst, er vel ikke at paatvile, thi ellers havde Fiskerne ikke angivet dem, men heller andre i deres Sted.

## §. 201.

Hyvad angaaer de Fiske-Slægter og Arter, som falde paa ethvert Fiskeetid og Arter m. m. af disse Steder, og hvad Tid de indfinde og siden opholde sig sammesteds, samt i hvad Mængde de fanges, da indfinde sig paa Fiskemeedene under No. 1. (§. 199.) Hellesthyndre, Zorff og Tittinger, samt undertiden Graasej, og det almindeligst fra Jullii-Maaneds Begyndelse til Augusti-Maaneds Udgang, men dog skal dette Fiskerie omtrent i 22 Aar have været saare ringe, og den fangede Fisk i den Tid som oftest maver og forsulten. No. 2. kan herudi sættes i Ligning med No. 1. og ligesledes No. 3. hvorved dog erindres, at der paa det sidste Sted tillige falde Koffler, som, da de ikke ville bide paa Krogene, fanges paa en besynderlig Maade, der Besynderlig kaldes at slæda, og gaaer for sig saaledes, at man binder sammesteds at fange Kof. No. 4. kaldes at fange Kof. No. 5. men et mindre eller større Knippe af Angler, hæfter samme fast til et Haandsnore, og trækker det siden bag efter Vaaden langs med Bunden, da Anglerne hæste i Koffene, som derved undertiden fanges i Mængde. Denne Maade er intet mindre end almindelig, men fortjener dog at følges allevegne, hvor man har Leer- og ikke knortet Steengrund. No. 4. kommer overeens med No. 3. Ved No. 5.

No. 5. bør agtes, at da Høfien ligger nærmere ved Havet end de foregaaende Steder, og Vidvigen just paa en Udhuks, Skiont den har sin Landing, saa skal dog Fiskerierne sammesteds ofte lykkes vel, hvilket iblant andet synes at kunne bevise, at Fisken dog ikke er saa lange borte fra Østerlandet, som man sædvanlig meener. Ikke desmindre ansatte man dog Fiskeriets Mislingelse her at have vedvaret i 25 Aar, og klagede derhos især over Langernes Udeblivelse. Ved Leidarhavnen eller No. 6. fanges, foruden bemældte Fiskearter, samt Kuller, Rundemaver med Garn, hvilket er rart paa Østerlandet; men ellers angav man Fiskeriets Afstagesse paa dette Sted at have vedvaret i 45 Aar, som i Forhold til de øvrige Beretninger synes at være overdrevet, især da man i Siallas Sogn, eller paa den modsatte Side af Baynesfiorden, hvor der spütes at være meere Liv i Fiskeriernes Drift, toed sig noie med at bestemme denne Tid til 26 Aar. Fiskerierne omkring Biarnarøen gav man paa noget nær det samme Skudsmaal, at de nemlig havde været ikkun af ringe Værdighed i næstafvigte 25 Aar, uden for saavidt i Juli- og August-Maaneder, men ikke desto mindre skal dog Jndbyggene fra Flotsdals-Herredet indtil for 14 Aar siden, med samlede Kræfter, have holdt saavel Foraar som Sommer 8 Fiskebaade, deels i bemældte Biarnarø, og deels i Nulshavnen, samt begge Landsøendene, og dermed fanget omtrent saa meget som de behøvede til deres Huusholdning, men siden en Baad med noget Mandskab forliste ved Mus-Sundet eller een af Landsøendene, siges Herredets Jndbyggere noget nær at være bleve afkrækkede fra at drive dette Søbrug. Ellers skal Brændingen ofte om Vinteren opkaste paa Herreds-Søendene ihjelflagne Rognkæffer og Helleflyndre, ligesom og en Bonde, kort for

min Ankomst, havde sammesteds hittet en død Al, af 1 $\frac{1}{2}$  Aens  
 Længde, som han ikke torde røre, men trak efter sig hjem ved en  
 Snor, for at lade hans Naboer see denne formeente rare Skab-  
 ning. Fiskeriet i Gliotsdals- Herredet berømmes ellers meest fra  
 Aaret 1740 til 1745, da man fra September- Maanedes Udgang  
 indtil Juni almindelig skal have faaet paa Lod 5 til 600 feed Fisk,  
 Kuller og Røkker, men siden mindre. Angaaende No. 7. er at  
 mærke, at paa Niardvigsmeedene, der ligge ved en Udhu, li-  
 gesom de under No. 8. 9. 10 og 11. anførte, indfinde sig i Junis-  
 Maaned Forsk, Littinger, Røkker, Kuller og Hellefyndre, som  
 sædvanlig blive der til November- Maanedes Udgang, i Stedet for  
 at Juli- og August- Maaneder udgiore Fangstens Tid paa de so-  
 regaaende Steder, og synes Aarsagen dertil at være, deels at Fi-  
 sken mangler Gode paa Indmeedene, og deels at den finder mere  
 Behag i at opholde sig ved slige Udhuer, da der ikke alleene er en  
 Mængde af Raster eller stridige Strømme, men og tillige heel søært  
 Sønder- og Nordfald, hvilke derhos siges at hindre Fiskerne fra  
 ret at drive Søbruget, uagtet Fiskeriet er i Nærvarelsen, allerhelst  
 da Anstalterne dertil ikke ere med de beste. Videre udloede Fiskerne  
 i Seidiasfjorden dem med, at man i de næstafvigte 15 til 20 Aar  
 aldrig havde seet Langer, og heller ikke Sild inde paa Fjorden,  
 i 22 Aar, eller siden Graasejen jagede samme levende paa Land i  
 heele Flokke, og regnede de Fiskeriers Aftagelse paa dette Sted fra  
 den Tid af; dog skal alle forbermedte Fiskearter opholde sig paa  
 Endmeeder, især fra Juni- til September- Maanedes Udgang;  
 og det samme passer sig fornemmelig paa No. 13. eller Digremee-  
 der, hvor undertiden, endog det heele Aar igiennem, skal falde  
 Fisk; men Indfjordsmeedene under No. 14. i Nordfjorden gives  
 især

især Berømmelse for Røkkefangsten. Ved No. 15. falder et erindret, at da Stranden imellem Sandvigen og Vidfjorden, men dog fornemmelig imellem Landsønden og Nónæsser, bestaaer af lutter steile Bierge, saa giver Brændingen ikkun selden Leilighed til at besøge de derunder anførte Fiskemeed, men naar det kan skee, berettes samme at være fordeelagtige. Paa Meedene omkring Seloen (No. 16.) fanges sædvanlig imellem Paaske og St. Hans Dag Helleflyndre, ligesom Torst, Røkker og Kuller inde paa Rødesfjorden, fra Mikkelsdag til December-Maaneds Udgang, skient ikkun til Mundsinag i næstafvigte 22 Mar, naar Aaret 1760 alleene undtages, da Graasjen om Esterhøsten jagede ind paa Rødes- og Egefjorden saa stor en Sværm af Sild, at man, efter Beretning, ved Stranden paa det sidste Sted, toog op med blotte Hænder een Estermiddag 11000, og fangede desuden Sejen med store Kroge, hvorpaa fulgte et saa fordeelagtigt Fiskerie den heele Vinter inde paa Fjorden, at man hverken længe i Norge eller siden skal have havt en saadan Lykke. Om Fiskefangsten paa Sastredsfiordsmeedene (No. 17.) gjælder det samme, som nu er maeldt om Rødesfjorden, og ligesledes om dem, der høre til Bredbalden, dog roefes Saudebølsmeedet ved Hvalnesrasten meest for Helleflyndre- og Røkkefangstens Stadighed, naar man ikkun tørde vove at udsætte Liinerne saa nær ved denne svære Strøm, som det kunde udfordres. Naar Zitlingen er ankommen, forbliver den som oftest paa bemældte Meed, til henimod Udgangen af September-Maaned, men Mundemaver og Qvapsoer, hvilke om Foraaret søge til Landet tillige med Haakallen, forlade det iglen ved St. Hans Dags Eider eller kort derefter. Fra Junii-Maaneds Begyndelse til Uds gangen af November, og undertiden December, udsættes Liiner paa

paa Beresfjorden, med hvilke man fanger samme Slags Fisk, som omkring Seloen, men sielden meere end til Mundsnag i næstafvigte 25 til 26 Nar, og skal endog Fiskeriet paa Havmeedene under No. 19. omtrent kunne sættes dermed i Ligning. Paa Diuvevogen falde Ulker, som man gav Navn af Slydruskille, og smaa Slyndre eller Rodspetter. Fiskeriets Drift og Tilstand i Sammers- og Altesfjordene, blev anmeldt at være af samme Beskaffenhed som i Beresfjorden, og synes der endog Narfag til at sige, at Altesfjorden især ikke har nogen fordeelagtig Betilgenhed til Fiskeriets Eegning, thi foruden de svære Strømme, der gaae foran ved samme, er ogsaa Udfarten til Havet, formedelst foransførte Sandrev, heel vanskelig, samt Vandet paa Fjorden selv saa lavt, at en Islandsk Vaad med Ebben ei kan flyde derind, saa nær som igiennem en Alal eller Kende, der tober ind midt efter Fjorden, hvori dog Vandets Dybde altid meer og meer skal tage af.

## §. 202.

Haakalle-  
fangst.

Angaaende Haakallefangsten paa denne Strækning, blev berettet, at Meedene fra No. 1 til 5. (S. 200.) besøges mestendeels det heele Nar igiennem af denne Fiske-Slæggt, som lader sig fange med Lagr eller Gagnvad, især om Foraaret, forend Fisen smeltes i Elvene, og ligeledes om Efterhøsten, naar disse begynde at fryse til igien, hvilket synes at give tilkiende, at Haakallens Natur i den Henseende, og især dens større Tidighed til at søge Goden, i Frost- end i Tøveit, meget ligner Landdyrenes, og altsaa at Vinteren just er best skicket til denne Fangst. Norder- og Sønderfald yttre sig og ikke stærkt imellem Bausten og Langenæsset. No. 6 og 7. komme overeens med de foregaaende, og klagede man over, at Gagnvadene ei alleene ofte bleve borte, men og at Haakallenes Mængde

Mængde ved den Deel af Kysten var saa stor, at den eene opaad den anden paa Krogene. Ved eller omkring Biarnarsen (No. 8.), og det ganske tæt under Landet, skal ligeledes indfinde sig et ikke ringe Antall af Haakalle fra først i Martii, til Slutningen af May-Maaned, hvilket sluttes deraf at en Vaad i Vaarværtiden, endog med de svage Østerlandske Reedskaber, berettes at kunne faae 25 til 30 Stykker, hvilket og gielder om Rifet foran ved Mulehavnen eller No. 9. hvor man 3½ Uges Tid, før jeg reisde her forbi, havde udsat en Gagnvad, som blev oprukken med det samme jeg besøgte bemældte Havn, med en Haakall paa Krogen, der var opædt, saa nær som Hovedet, Rumpen og Ryggraden, hvilket gav mig Anseendning til, ei alleene at besee Reedskabet selv, men og tillige at underrette mig om de Østerlands Fiskeres Afseerd i at dræbe denne, ellers ikke altid saa let overvindelige Fisk, helst naar den er stor og med fulde Kræfter, og syntes mig da heel meget at seile i, at disse Fiskere vare saa ovede eller behændige i dette Arbeide, som hine paa de Steder paa Vester- eller Nord-Landet (S. 44. 116. 142.) hvor Fangsten drives med den meeste Eftertryk, ihvorvel der intet var at udsætte paa Vaadens Bygnings-Maade, saa nær som at de vare alt for smaa, hvilket forvolder, at man ikke kan gaae med dem langt nok til Soes. Gagnvaden bestaaer ellers af en Liine, som er afpasset efter Vandets Dybde, og altid længere, naar Strømmen er stærk, samt et 3½ eller 3 Alne langt Tværræe, med en Krake eller Anker i Midten, der holder Reedskabet fast til Bunden, og een Haakalle-Krog paa hver Ende af Træet, som er hæftet dertil med nogle Jernlænker. Paa Enden af den opstaaende Liine ere bundne faste 4, 5 til 6 Stykker Træe, med omtrent 1 Favns Rum inmellem hver, der tiene til at holde Gagnvadene fra Bunden,



og ligeledes til Tegn, for at kunne finde dem igien. Naar Strømmen er stærk, dulle disse Træ-Stykker under Vandet, og borte gjore det; thi ellers vilde de forrykke og bortføre Sagnvadene fra de rette Meed. At det lange Sværræe stord Fiskerne mærkelig i Beien, og vilde endnu meer have staaet, hvis de skulde have dræbt en levende Haakall, var tydelig nok at see, da man i lige lang Tid ved Stiøre eller Anker, paa Haandsnøre, magelig kunde have dræbt 2 om ikke flere Haakalle. Meedene fra No. 9 til 16. roeses for at være fast bestandig frugtbare paa Haakall, men dog besynderlig fra Martii-Maaned til sidst i October, uden paa visse Steder i Julii-Maaned, og skal Gangsten deraf paa dette Strog i Forhold til Fiskeriet i næstfølgte 25 Aar, have staaet bæder ind, men dog ingenlunde saa vel, som man ønskede, og som Haakallens Mængde giver Antædning til. Det samme gielder om de efterfølgende tilforn (s. 200.) anførte Meed. Setefærer eller Haandsnører for Haakalle skal tilforn være bleve brugte omkring Selsen, ligesom endnu i Hornesfjorden, som give Gangsten en bædre Fremgang. Ved Den Skruer bruges til Boie eller Tegn over Sagnvadene opblæste Haakallmaver, som berømmes for, at de, i de der faldende svære Strømme, dulle behændig under Vandet, uden at synke, og siden skyde op igien naar Strømmen formindkes. I Breddaldalen skal man forduum have brugt store Vaade, roet langt ud paa Havet, og segt Fiskeriet tidlig om Foraaret, samt igien efter Mikkelstdag, men holdt op at fiske imedens Høestretten varedede, men for nærværende Tid stæer det som oftest tvertimod. I vortigt ere endog de dybe Fjorde, saasom Nodsfjorden, der skal have 120 Favne dybt Vand, og Gaffrudsfiorden, der skal have 60 til 80, ikke engang udelukte fra Haakallenes Besøgelse paa ovennævnte Ti-

Zider, hvilken paa Vestfiordene er næsten usædvanlig; saa at man synes med Billighed at kunne give Ostfiordene, i Hensigt til disse Havdyrs Mængde og stadige Nærvarelse, Fortrin for hine, ja vel og for Nordlandet, hvoraaf følger, at Haakalle-Fiskeriets Fremfremme sammeledes, samt de Hindringers Afhjælpelse, som standse dets Flor, høiligen fortjene Handelens Omhyggelighed.

S. 203.

I Hensigt til Fiskeriets Tilstand i Almindelighed maae jeg erindre, at saa lidet som jeg har kundet udfinde nogen tilstrækkelig Grund til at troe, at Fisken skulde være udebleven fra Havmeedene i Norder-Syssel, i saa lang Tid som foregives, saa lidet har jeg kundet overbevise mig om den Sag i Mide-Syssel. Vel giver det foregaaende (S. 200:202.) tilkiende, at de Fiske- og Haakallemeed, som besøges af det heele Herred, ligge, efter Fiskernes eenstemmige Angivelser, 1, 1½ til 2 Miile i det høieste fra Landet; men naar endog Fisken ikke tader sig finde der, kan saadant dog ingenlunde give Grund til at nægte, at den jo kan staae 3 til 4 Miile eller længere borte fra Kysten, helst naar tillige betænkes, at baade Vadesølen og Haakalle-Slægten have, siden Fiskeriet afdroeg nær ved Landet, holdt sig langt hyppiger til Fiorde og Indmeede end for, og altsaa baade Torsten og de andre værgelose og mindre Fiske-Arter, naturligtviis været nodte til at holde sig til Side. Men deraf følger ikke, at disse derfor skulde være ganske flygtede bort fra denne Kyst; thi ellers havde jo hine Roddyr selv maattet savne den behovende Føde; og om endog Søhundene kan leve af Reger, og andre smaa Dyr i Søen, saa kan dog Haakallen ikke leve, uden at have andre Næringsmidler, og dem endog tilstrækkelige i Forhold til dens Mængde og Antall. Nogle beskylde og de Ildspru-

Zanker om  
Fiskeriet  
overhoved.

dende Bierge for Fiskens Udeblivelse; men denne Virkning synes dog ikke at have kundet vedvare i saa lang Tid, da Alfen og Sandet af dem maae efter Haanden nødvendig søge Havets Bund, da den siden ikke meer synes at kunne giøre Fiskens Skade. Og vil man end spørge, hvorfor Fiskeriet f. Ex. ved Udhukken Vidvig og Niardvigen, item i Biarnarøe og i Svalnes og Gerpiora-stene slaaer bader an paa sine Eider, end inde paa Giordene og andre Landbugter? saa kan derpaa svares, at saadant ikke just skeer fordi Fisken ganske har forladt denne Deel af Landet, men fordi den staaer paa Havmeedene, hvor den ogsaa lader sig fange, naar man drog saa langt ud, og det saa ofte og jævnt som dette kunde behoves. Jeg tviler altsaa ikke paa at jo de oeconomicke og politiske Hindringer vil kunde anses, om ikke for de fornemste, dog virkelig for M. d. Marsager til Fiskeriets Mistingsels i Mule-Syssel.

Hindringer  
for samme.

Disse Hindringer, saaledes, som de kom mig for paa Reisen, bestaae i følgende: a) en stor Mangel paa Indsigt og Ovelse i hvad der høyer til Fiskeriernes rettsafne Drift, og Reedskabernes Indretning, skont med nogen Forsigt. b) Mangel paa tilstrækkelig store Vaade, da man fast overalt bruger To- og Tiire-Mandefar, hvilke ere alt for smaa for Østerlandets raste og stromfulde Hav. c) Mangel paa behorlig Seilads endog i Forhold til de brugelige smaa Vaades Størrelse og Bygnings-Maade, i det man for Exempel til et Tiire-Mandefar betiener sig af et Seil, som er 4 Alne høit, og 4 Alne breedt neden til, men smalkere oven til. Masten stikkes fast foran ved Tooten, og stottes med en sinat Serikke eller en Stump af en Lodliine, der giøres fast til Luvert bag i Vaaden ved Rellingen, i Stedet for at samme af fremmede Nationer almindeligen giøres fast om Stævnet, og Masten folgelig staaer ba-

ger

gen for og ikke for ved Tovten. Strikken kalder man Røllband, og flere bruges ikke til at støtte Masten med, undtaget Faldet, hvorved Seilet hidses op og ned. Saadan Seilads kan vel gjøre nogen Nytte, naar man seiler lige for Binden, men naar det kommer an paa at seile med Side-Vind, er det at slutte, at den gjør fast ingen, eller dog kun en meget ringe. d) En forvendi Maade at roe paa, som fornemmelig har indseet sig i de nordlige Øst-fiorde, og bestaaer deri, at Aarene lægges bagen for Tøllene, hvoraf følger, at den som roer, kommer til at vende Ryggen mestveedels henimod Kellingene, og kan altsaa ikke gjøre behørig Nytte med Aaren, i det han ikke kan tange langt nok frem, for at give Baaden Fart. En høistskadelig Maade, som kan giælde mange Mennekers Liv, ligesom den er til Hinder i Næringen, og burde altsaa jo for jo heller afskaffes. e) Mangel paa Søeflader af Skind, lige fra Rangenasser til Hornesfjorden, hvoraf følger at Søefolkenes Begjær ere udsatte for alt det Vand, Slud og Sne, som Søen og Vinden kan tildeele dem, enten det saa er koldt eller varmt. En Skib, som medfører lige Skade for Fiskeriets Sogning, som for Fiskeenes Helbred, og er endog i sig selv saa meget mindre passende med Stedernes Omstændigheder, som Østerlandets Gaare-Volung langt bader end Vestfjordene, kan levne de fornødne Skind til en saa nødvendig Brug. f) Mangel paa stærke og forbarlige Fiske-Liiner, saa at man endog har begyndt at spiade samme af Hesteshaar, hvilket vel til Nød kunne lade sig bruge, men aldrig til Fordeel for Fiskerierne. g) Mangel paa vel indrettede Liine-Sætning, som endog kan findes, alleene ved at sammenligne i een Post de Looder eller Liine-Sætninger, som bruges paa Vestlandet, og Østerlandet, nemlig: de Looder, som bruges paa Vestlandet, og Øst-

aaret, bestaae sædvanlig af 1200 Angler, og Vinter-Liinerne af 900 til 1000, som 5 til 7 Mand i det hoieste kunne behandle, og trække op, 2 Gange om Dagen, skont Deien til Fiskeveedene meget ofte falder lang; men Liinerne paa Østerlandet, som man bruger 4 Mand til at udsætte, og det ifkun een Gang om Dagen, have sielden mere end 90 til 100 Angler; af hvilken Forskiel tydelig skionnes, at man med saa saa Kroge nødvendig maae fange mindre, end med de mange, der bruges paa Vesterlandet, og altsaa at det ikke er noget besynderligt, at Fiskeriet i Østfiordene for den største Deel mislinger, om end Fisken sogde Landet. h) Mangel paa alt hvad der horer til Haakallefangstens rette Drift, da endog Vagnvadene selv, som dog koste lidet, ere i heel maadelig Stand, hvilket endda kunde være ligemeget, naar Haakalleorden og Ströeren, eller Haakalleliiner og Haandsnorer, vare indførte i deres Sted; thi at Haakallefangsten ikke drives paa Østerlandet i Forhold med denne Fiskearts Overflodighed sammesteds, skionnes noksom deraf, at der i 15 Aar ikke er udført meere fra Bapnesfiord af Sælhunde og Haakalle-Tran, end 640½ Tonde, fra Rodefiord ikke meere end 142½, og fra Beresfiords Handelssted ikke meere end 188½ Tonde. i) Mangel paa Handelsplads i Nærheden, besynderlig saavidt de nordlige Østfiorde angaaer; og endelig k) de fleste af de i Forveien angivne, og ved de andre Herreders forklarede Hindringer; hvortil endnu kommer; at man i Østfiordene paa adskillige Steder klagede over Fiskelunnsens eller Narstöens Overgang, der skulle bestadige og have bestadiget Liinerne, samt Fisken paa Krogene, fra den Tid Fiskeriet begyndte at formindkes; om ellers denne Feil ikke bestaaer deri, at man lader Redskaberne ligge for længe i Søen ad Gangen.

Midler herimod, da vilde den første Hindring (Litt. a) let kunde <sup>Midler der-</sup> hæves ved at stikke nogle Gølf til Østerlandet, enten fra Jökelen <sup>imod.</sup>, Vestmanlænderne, eller Stafuræffer, saavidt der maatte sigtes til Forbædring i Fiskeriet med Haandsnorer, men fra Tjefstordss Syffel i Hensigt til Vinbruket og Haakallesfangsten, eller og fra Sliorene i Hensigt til den sidste; og da ligesaavel Handelens Fordeel, som Østerlandets egen Formue, anseelig vilde formeres ved at befordre Haakallesfangsten, var det meget at ønske, at samme af Handelen blev understøttet med Raad og Daad. Dernæst er det en sand Nødvendighed til Fiskeriets, og ikke mindre til Haakallesfangstens Opkomst, at Baadene bygges større. Men her behøves Tommer, og Evne til dets Indkøb; nogle faa Skyd. Forskif, og 16½ Tonde salt Forsk, som i 10 Aar ere udforte fra de østlige Havne, forslaae kun lidet dertil. Saa længe altsaa Søebonden her ikke kan blive understøttet med Forskud, vil det om trent blive det samme for ham, som om der hverken var Fisk eller Haakall til, om end heele Havet vrinklede af begge Slags; thi saavidt jeg kunde sionne, var Drængdens Formue paa denne Kant ikkun ringe, og paa de fleeste Steder kun lidet tilovers fra det daglige. De øvrige Drængler ville useilbarlig forsvinde efter Haanden, ligesom Næringerne kunne faae Liv og Kræfter, og Mængelen paa Handelssteder er strap meget afhjulpen, naar ikkun Nordfjorden for det første besæiles. At ellers de Sondmorste Forskgaen kunde ligesaavel bruges med Nytte paa Øster- som paa Sønderlandet, synes ikke urimeligt, uagtet Gjordene paa det første Sted ere meget dybe, men at bruge dertil Sondmorste Baade, vil finde sine Vanskeligheder, undtaget i Nord- Esker og Rødefjorden, samt Diupebogen, som og formodentlig i begge Andserne, efterdi disse Baade endelig



udfordre udsogte Vandinger, og sikkre Havne eller Ankerpladse i Narværesen, hvilke sidste Egenkaber jeg dog ikke tilfulde veed, om Andserne besidde. Til Slutning vil jeg anføre, hvad Maade En besynderlig Maade at smakte Tran. Bonderne i Nodestorden bruge til at smakte Tran paa, som er denne, at de komme Leveren i Zrider eller Haakallenaver, og lade samme ligge under aaben Himmel i 2 til 3 Uger, da Leveren smaktes nogenleedes deri. Derefter tages den ud, sættes over en sagte Ild og gives et kort Opkaag, paa hvilken Maade man af 1 Tonde Haakalle: Lever skal kunne udbringe 3 Deel Tonde Tran, hvilke jeg ikke nogensteds, uden her, er bleven vaer. Forkeleveren derimod siges kun at give 4 Deel, men Sælhunde: Spæk, naar man er lykkelig, det halve. Indbyggernes Dnske, om justeret Tran: maat ved Handelsstederne, er nu blevet opfyldt ved den nye Handels: Tært.

## §. 204.

Sælhunde:  
fangsten.

Badesjælen  
Opholdst:  
der.

Iblandt de Steder paa Østlandet, hvor Badesjælen indfinder sig om Vinteren, enten først i Februarii: Maaned, eller og ikke seldn i April, hvilken sidste Termin paa den sydlige Side af Langenæsset skal være meest almindelig, ere 1) adsk. lige smaa Bugter ved Foden af Forbjergene nær ved Gaarden Skaaler. Naar Sælhunde: Sværmen, som mældt, gaaer Sønder om, besøger den ikke sædvanlig denne Kyst, hvilket tilskrives dens B:giertlighed efter at forfølge Fiske: Stimen, som kommer fra Norden; men naar denne dens Reise er fuldendt, og den vender tilbage igien, søger den alle Kroge, nysgierrig efter at beskue alle der forekommende Ting, hvorfor den da og bliver fanger med Fordeel, saa at Opsids: deren i een Winter kan faae omtrent 50 til 70 Stykker, naagret Fangsten paa dette Sted baade udfordrer Formue og Mandhaftig:  
hed,



hed, efterdi Brændingen, ligesom den Grønlandske Drivesis, saa ofte usformodentlig adsplitter Garnene. 2) Kumblevigen bliver og ofte deelagtig i en Fangst af 120 til 120 Stykker i een Vinter, ihvorvel man virkelig maae undre sig over, at Sælhundegarn kunne bruges med Fordeel ved en saa ubequem Strandkant, der ligger lige for det aabne Hav; men saadant skeer dog virkelig paa den Maade, at Garnene sættes skræaet ud fra Landet, og den dybere Ende boies siden imod Landet igien, for at Sælhundene desto bæder skulle kunne ramme Bugten af Garnet. De Garn, som brugtes i Kumblevigen til Sælhundefangsten, vare bundne af een Tott, tagen ud af Hollandske barkede Lodliiner, og bestoed hele Besætningen af 4 Garn, hvilke samtlig udgjorde 80 Favne i Længden, og 17 Maser  $\frac{3}{4}$  Alne store i Bredden eller Dybden, (og altsaa større end paa Sletten), hvoraf de 3 nederste vare dobbelt saa stærke, som hine, for at Garnene desto bæder skulde kunne holde sig til Bunden, og ligeledes udholde at slides paa Steenene. Landrovet, som var 15 Alne langt, og hæftet til en Steen, bestoed af en slappet og smalt Vertiline, men Ise eller Sæukerovene vare med Villie gjorte svage, for at de skulde gaae i Stykker naar Brændingen slog paa, at Garnene kunde give efter for samme. Garnene ligge i Soen Nat og Dag, saa længe Fangsten gaaer for sig, hvorfor man og, som tilforn blev nævnt, maae holde Vagt over dem, den heele Tid. At der heller udvælges Hollandske end Danske Lodliiner til at binde dette Slags Garn af, naar de ellers ere at faae, blev opgivet at skee, deels fordi de Hollandske vare barkede, deels at een Tott af samme var stærkere end 2de Totter af de Danske, hvilke, om de end kunde holde saadanne store Sælhund, som man og sagde at de til Mod kunde gjore, dog ikke kunde

Sælhunde-  
Garns Sæt-  
ning.

bræ-

buges dobbelte, formedelst at de gleebe paa Sælhundens sitagtige og smidige Skind, meere end hine enkelte, der i en Hast læmpede sig efter dens Krop, saa at den desto snarere blev fast, ligesom de enkelte Danske Lodslinse-Totter og vilde giøre, om de ellers vare tilstrækkelig stærke, og havde ellers de øvrige Egenkaber. 3) Indfinde sig og Badesele i Zvollsgrøstade og Gunnolfsvigen, men fanges ikke i den Mængde som paa de forrige Steder; men de komme og desuden, efter Beretning, meer sielden ind paa Simne Mid- og Backefjordene, ligesom og paa Vapnefjorden selv. 4) Derimod bliver man hvert Aar dette Slags Sælhunde vaer inde paa Zerredsfloen, fra April til midt i Julio, og det undertiden nær ved Landet, men deraf høstes ingen Nytte. 5) Badesele berettes heller ikke at forsumme at besøge Lodmunde: Seisdis- og Mioefjordene flokkevis om Vinteren, i Februarii-Martii- eller April-Maaneder, skiont til liden Fordeel for Indbyggerne, da dog især de 2 sidste af disse Fjorde, for deres Smalheds Skyld, synes godt fikkede til denne Fangst. 6) Det samme gielder om Nord: Zellis: Vid: Røde: Seisvar- og Sammersfjordene, samt Breddalsbugten og Alfsefjorden, paa hvilket sidste Sted Sælhunden dog kun sielden skal lobe længer ind, end til Meltræknættet; men til Bersefjorden berettes den at komme om Esterhøsten, og undertiden ikke forend i May-Maaned, hvilket er noget usædvanligt paa Østerlandet. Landsælhundenes Opholdsteder angives fornemmelig at være følgende: a) Midnes. b) Backefjord. c) Bugterne ved Gaarden Liseland. d) Gosen eller Udlobet af Zofsaaen, hvor dette Slags Sælhunde skal opholde dem i Mængde, ligesom og hoier oppe i Elven, om Foraaret især, men ere dog sikke for at blive fangede, formedelst Strommens Styrke,

Bun-

Landsælhundenes Opholdsteder.

Bundens Mævnhed, og Mangel paa Reedskaber. e) Et stort og betydeligt Loon, som Vapnefjorden giver fra sig ind i Landet, i hvilket, men dog fornemmelig i Osen eller Elvens Udlob, og paa de Sande, som ligge nær ved samme, dette Slags Dyr berettes at vrimsle det heele Aar igiennem, og skal man tilforn have fanget ikke et ringe Nutall deraf, skient, for nærværende Tid ikkun saare lidt, hvilket Hobeten tilfæev en gammel Forgjorske (Uæg) eller Hæperie; men da Strømmen i Udlobet er stærk, og dette ofte opfyldt med Gruus og Tang, der betynger Garnene, samt Bondernes Anstalter satte heel maadelige, saa vil den rette Aarsag til Fangstens Mislingelse snarere bestaae deri. f) Jøkelsoaae paa Broe, op efter hvilken Sælhundene skal svomme i store Flokke lige til henimod Kaldaaen, og forblive, enten i Floden selv, eller nær ved dens Udlob, heele Aaret igiennem, uden naar Badefælen ankommer, da Landsælen, efter holden Træfning med den, maae nodes til at flygte. Præstegaarden Kirkebaj har Rettighed til denne Fangst, men kan ikke fornødest Elvens Fraliggenhed betiene sig deraf, og forpagter den derfor til Bonden paa Suuose, som ved Hielp af en Færg sætter Garnene tværs over Aaen, og lader samme siden drive for Strømmen ned efter, indtil Sælhundene blive fangne, da man trækker Garnene op igjen, og fører siden baade dem og Færgen op efter langs med Aabreddden paa Heste, til det Sted, hvor man agter at begynde med Fangsten paa nye; men det synes baade unødvendigt og besværligt, at bruge Heste til saadant Arbeide, thi et Skætrov kunde giøre samme Tjeneste, og spare baade Folk og Umage; naar og fleere havde Deel i Fangsten, meenes denne at ville kunne giøre en langt større Nytte; thi en saa stor og kribdig Elv, som Jøkelsoaaen er, maae endelig udfordre sværere og

Køstbarere Reedskaber, end een eneste Bonde kan være i Stand til at anskaffe. I Mundingen af denne Elv blev i Aaret 1776 fanget en Sælhund, bruunskiodet paa Ryggen, hvoraf Skindet veiede 1 Epd. 2 Pd., og som uden Tvil har været een af de Gronlandske saakaldte Klappmûzer, hvilket giver tilkiende, at den store Sælhundeaart ogsaa undertiden opholder sig under Island. g) Selvognenes eller den yderste Hjnt af Osfjeldene. h) Brunavig. i) Zusevig. k) Seidiesfjorden skal og paa adskillige Steder have givet en fordeelagtig Sælhundefangst om Foraaret, hvilken er ophort siden man begyndte at jage efter disse Dyr med Flint; saa at det lader til, om saadan ubesindig Skyden paa sine Steder ikke bliver i Tide hæmmet ved Lovene, at det vil gaar med Island, helst i Hensigt til Sælhundene og Uderfugle, som det er gaadt med Gronland, i det Neensdyrene, siden Gronlænderne bleve vant til Flint, ere deels forjagede, deels ganske odelagte, og Nationen desuden efter Haanden har begyndt at glemme den Kunst at skyde med Haandbuer. l) Evende Bugter imellem Daletangene og de saakaldte Luciusfjær. m) Skelsre i Kestfjorden, som har faaet Navn af de der faldende *Venus*, *Ostrea*, og *Mytil*-Skaller. n) Vaagen ved Gaarden Kolleryre i Rødsfjorden, hvor en Mængde Sælhundene idelig skal opholde sig, og tildeels blive fangede med Varn om Foraaret, og deels slagte for Vandet om Vinteren med Kieppe, naar stærkt Sneefog indfalder, da Sælhunden forvildes paa Jisen, og giver sig op paa Budarvoren, fornemmelig om Natten, hvilket paa andre Steder ikke lættelig spores; og skulde man formode, at ei allene opkastede Graver med svagt Tommer, samt Sne over, hvori Sælhundene kunde falde ned, men og udsatte Sælhundene, Sæpe, vilde i slige Tilfælde giøre megen Nytte.

o) En

o) En Baag kort fra Vættarnæsset. p) Streitismøsl og et smukt Loon oven for samme, begge beliggende ved den sydlige Side af Brededalen. q) En Deel af de saakaldte Brededalsøer. r) Den Steinslesjar foran ved Beresfjorden. s) Hafnarfjær eystra og sydra. t) Prest. u) Langholme. v) Thrætesfjær. x) Risse. y) Svalsetagl. z) Ormarsholme. aa) Thufholme. bb) Skøstufjær. cc) Langastud. dd) Thvort. aae) Berne, ved hvilke desuden er at mærke, at der foruden Landsælen ogsaa ankommer Udsej om Vinteren i Mængde, og kryber op paa Sanden og bader sig i Solen, men fanges kun sielden, for medelst Mangel paa Anstalter dertil. Zblandt disse skal og undertiden lade sig see de saa kaldte Rødhalse, en Sælhundearart, som siges at være uden Hale; og endelig ee) Mundingen eller Udlobet af Zofsaanen i Alfsefjorden, som skal have givet, førend den forandrede sig, en ikke ringe Sælhundefangst. Videre falder ikke at berette herom. Men der var at ønske, at denne saa vigtige Næring var allevegne i saa god Drift, som den er paa de 2 Gaarde Sonden for Langenæsset: Skaalær og Kumblevig, hvis Opsiddere, som Monster for andre, i Badesejlsfangsten, virkelig synes at fortjene Belønning, ligesom Fangsten selv overhoved Handelens Opmærksomhed.

## S. 205.

At Mule, Syffel, i Hensigt til Forelle: Elver og færste Søer, Forellesfangst med Billighed kan paastaae at sættes i Ligning med, om ikke for, <sup>sten.</sup> de foransførte Herreder, derom vil Læseren lettelig overtynes, ved at betragte efterfølgende Liste paa dette Slags Bunde, hvorefter forekommer 1) det bekjendte Lydeevatn paa Langenæsset, hvilket i Størrelsen meget skal nærme sig til Thingvalls- og Aenarvatnene,

og være omtrent 9 Alne dybt. I samme Skal man, efter Beretning, tilforn have fanget Ørreder og Bleiker, baade paa Dorg om Vinteren, og med Garn om Sommeren, men for nærværende Tid ikkun sidet meere, end til Mundsmag. 2) Holtnaae, Stadsvarn paa Stadarbeiden, og Backaae, beliggende fort fra Præstegaarden Skeggestad. 3) Begge Løonene i Vapnefjorden. 4) Vestdalsaae, som løber ued til samme; og 5) Selaae. I Løonene, endskiønt de synes at have en ypperlig Veliggenhed, klagede man dog over, at Marsfoen i en kort Tid fortærede Garnene, og at Fangsten derfor ikke kunde lykkes, men om end disse Insecter kunne være til Hinder om Sommeren, saa var dog derfor vel muligt at fange paa Dorg om Vinteren, thi paa det Slags Reedskaber kunne de ikke giøre Skade. 6) Sosaee, som regnes iblandt de store Elver paa Østerlandet, giver baade hoit oppe i Dalen, og ligeledes nær ved Soekanten, Foraar, Sommer og Efterhøst, ikke en ringe Mængde af Foreller. 7) Har Jøkelsaae paa Broe Foreller i Flokker, som søge derfra op i de mindre Elver, men ere aldrig blevne, saavidt man veed, fangede, medens de holde dem i den store. 8) Betienede Bønderne fra Gaardene Hrasnebiorg, Fosvælle, og Surtstade dem af dette Slags Fangst i Laxaae, Kaldaae, og Sosaee. 9) Paa Bruarbeiden eller Bruarørfæne, vesten for Jøkelsaaen, berettes at ligge det særste Fiskevand Narbrunnvatn kaldet, paa Thveraacheden Thveraaevatin, og i Sakonestade, Lyrikstade, og Bruarland, Anavatn, hvilket holdes for at være henimod 2½ Mil stort, men er hoit oppe til Fjelds, hvorfor man der endnu har Hytter opreiste, for at være i om-Høsten, naar Fangsten gaar for sig, hvilket især skeer ved Natte-tider, i det man ved Vaandbredden antænder en Lid, hvortil Forellerne

rellerne samle sig, og blive derved fangede i desto større Mængde.

10) Gripdeildarvatn, hørende til Erikstade, Krokavatn, i Hafnestade-Marker, og Znuksvatn, samt Sæneita eller Sæningavatn, hørende under Arnorstade, og alle samtlig beliggende paa de saakaldte Estradalshæder, give Forellesfangst, men Reidarvatnet ikkun meget sjelden. 11) Høre til Tungen især 4 særffte Bænde, nemlig Alfta-Gliufra-Bidar, og Midavatn. 12) Liggende under Gaardene Auridevatn, Hafrefell, og Staffell i Næs-Sogn, de tvende meget fiske-rige Forelle-Bænde midt i Voigden: Auridevatn og Langevatn, hvorfra man om Sommeren betjener sig med Fordeel. 3 Reydar-Skruffu eller Strugguvatn, samt Ekiuvatnet, hørende til Ekiufell, hvorom mældes i Drops-laugarsonasaga, item Krossvatnet, som ligger til Gaarden Kross, skal man og i forrige Tider have drevet Forellesfangst, men i næstafvigte 60 Aar, eller derover, ikke, hvortil blev angiven den Aarsag, at man har satte Mistanke om, at derudi skulde falde forsigtige Foreller, saasom: a) Vsfuguggen (\*), hvorfra nogle Mennesker skal være døde. b) Lodsilungen, hvis Haar ei skal kunne sees, uden saa længe Fisken er i Bæudet. c) Blaagommen; og d) Dilasilungen, som skal have faaet Navn af en liden sort Met, som findes under dens Bryst-Simmer. 13) Skride og Langevatn i Thingmule-Sogn, have begge Foreller, men dog det sidste i større Mængde, og skal man der fordem have drevet Dreddefangsten paa Dorg, skont saadant ikke siges at skee i nærværende Tid. 14) Blev forsiikret, at Forellesfangsten i Ballenæs-Sogn blev sittig drevet, og det ei alleene i de saakaldte Kile, som tobe ud fra Laugarfjotret, men og i Søfde-Urder, og Alstevatn, samt Gortigrænen.

(\*) See Hr. Olafsen's Reise igennem Island, S. 596.



nen. 15) De fordeelagtigste særste Bænde, som ligge inden Eyda-  
 manna-Ehingaae, ere, Mioe-Snioholts-Grafsar: Arnars-  
 Lydas og Breddevatn, samt Eyvindaraae-Dos og Sinnstade-  
 Kil. 16) 3 Hlatestade-Sogn findes, foruden Kiletjørnen og  
 Torftiarnene, Sriotaas Mille-Hroaaes og Aggrimstade-  
 vatn, saavel som Selsliotet, hvilke alle berømmes i denne Hens-  
 sende. 17) Giardaraae i Vørgerfiorden. 18) En Elv af samme  
 Navn i Klipstade-Sogn. 19) Giardaraae i Seidisfiorden. 20)  
 Brædravatn paa Mioefjordsheeden. 21) Et ubenævnt smukt  
 Sørellevand paa Vikerheeden hørende til Vadlevig. 22) Udls-  
 bet af Ekefjordsaaen, som synes at være særdeles beqvemt til  
 Sørelsefangst. 23) 3 Stertaaen, som rinder ned til Enden af  
 Rødefiorden, og har Tillob af 3de andre mindre Elver, falder og  
 denne Fiskeart, og bliver fanget der i temmelig Mængde, helst ef-  
 terat Matten er begyndt at blive mørk. 24) Søvarende og  
 Dals-Aae i Gaftrudsfjorden. 25) Støsdvardsaae. 26)  
 Breddalsaaevatn. 27) Kleifar og Mioevatn, begge be-  
 liggende norden for Breddalsaaen, item Breckeborgar og Si-  
 fevatn ved den modsatte Side. Op i Breddalsaaen selv berets-  
 tes og at løbe Ørreder næsten saa store som Laxe, i August og Sep-  
 tember, saavel som ind i Døsen, eller Aaens Udlob selv i May-  
 Maaned, men fanges ikke ofte paa det sidste Sted, af Mangel paa  
 saa stærke Garn og Reedflæber, som der til udfordres. 28) Krofs-  
 aae, Gautaae, Kaldelæk, Verefjordsaae i Verefiorden, og  
 Zulandsaae. 29) Hoit oppe til Fjelds ligge nogle særste Bænde,  
 paa de saakaldte Fosnaedals-Ørse, kaldte overhoved Likarvsten,  
 hvor man for lang Tid siden Kal have hadt nogle Hytter staaende  
 for de Fiske, som der fangede Ørreder, at opholde sig i om Nat-  
 ten;

ten; men man fortæller, at et Udyr af denne Fiskeart, skal have omkommet paa eengang 18 Mennesker, hvorfor Fangstens Drift siden den Tid, og indtil denne Dag skal være sat til Side. Men den rette Narfag er vel, at Vandene ligge vel langt borte, og at Tjenestefolkene derfor klynke sig ved at paatage sig saadan Umage, skydende immer Skylden paa forbemaldte Fortælling.

30) Hammersaae. 31) Selaae i Alstfiorden. 32) I de saakaldte Hofovande, beliggende hoit oppe til Fjelds, under Hofsjokelen, meenes at opholde sig Foreller i Mængde, endskiont de sammesteds ikke ere blevne fangede i Mandsminde, men derimod ofte, naar Natten begynder at blive mørk, i Hofaaen. Endelig 33) falde Foreller, efter Beretning, i salt Vand, ei alleene inderst i de fleeste af forbemaldte Fjorde, men og paa mangfoldige andre Steder omkring samme, endskiont man ikke kunde faae opdaget, at Indbyggerne kostede nogen Nytte deraf, saa nær som i Mid. Vacke, Estre, Røde, Sastrudse, Vere, og Sammerofjordene. Tilføit skal man have fanget Lax i Jøkelaae paa Broe, men for nærværende Tid siges den ikke at falde der, og det af den Narfag, at Søhundene idelig ligge i Gabet af Aaen, for hvilke Laxen frygter; men ihvorvel dette kan have en stor Lignelighed, saa kan det dog ei anses for noget suidkommennt Beviis, saa længe man ikke forsøger at trække med Laxegarn i Elven, hvilket meget længe skal være forsomt. Sigridestade, Midfjords, og Lüneosene ere jo ogsaa i Gabet opfyldte med Søhund, ikke mindre end Jøkelaaen, og dog sniger Laxen sig derop imellem. At samme og under tiden besøger Breddalaaen, sluttes af Præstens Fortælling, at man eengang i hans Faders Tid havde i Thveraen, som har Samfund med hiin, fanget Lax med Forelle: men ikke med Laxegarn,

Lax-Elver.

Garn, hvilket sidste man heller ikke der paa Stedet pleier at bruge. Dette er da alt hvad jeg har kundet faae Keilighed til at udforske om Vares og Forelle-Fiskeriets Tilstand i Mule-Syssel, hvilket og ventelig vil blive nok til at viise denne Nærings Digrighed, om ikke for Handelen, saa dog især for den daglige Huusholdning, og altsaa hvor meget det kan være magtpaaliggende, at opmuntre Præster og Bonde-Standen til ret at drive samme; men man maae og forstaae at binde Garn, samt at bruge og omgaaes med samme, om man vil vente at fange med nogen sand Fordeel. Endelig maae jeg med saa Ord lægge til, at Svalfiskene ogsaa siges at have nogle Tilholdssteder paa disse Ryster, og da især a) i Langenæsbugten. b) Zerredsfloen. c) Lodmunds-Scidis-Nord-Zellis Vid; og Rødestornden; samt d) Sammersfornden, ind paa hvilken de tobe igiennem en 8 Favne dyb Rende ved Siden af Bulandsnæsset. Deres Ankomst skeer gierne om Esterhøsten, dog uden at nogen har Nytte deraf.

Hvalfiske.

#### 4. Afdeeling

om Havne og Ankerplads, stridige Strømme, blinde samt aabne Skiar, og andet Søefarten vedkommende.

§. 206.

For at følge den vedtagne Orden, vil jeg igjen gaae tilbage til Ankerplads og blinde Skiar søn den for Langenæsset, og møde da strax sammesteds 2de Ankerplads, den eene foran ved Gaarden Staal, og den anden paa Kumblevigen, begge, efter Beretning, med 8 til 13 Favne dybt Vand, og sandblandet Leerbund. Af disse betiene Hollænderne sig med Nytte,

4. Afd. §. 206. Havne fra Langen. til Backefjord. 521

Nytte, naar Vinden blæser nordlig, men lætte stray naar Veiret forandres og Vinden springer om til S. eller Østen. Midt foran ved Skaldebudebjerg, omtrent 20 til 30 Favne fra Landet, ligger et blindt Skær, tæt omkring hvilket Vandet siges at være 13 Favne, og siden ud imod Havet at voxe til 40, og ikke meere, saa langt man kan komme med Islandske Baade; og er denne den eeneste Bode eller blindt Skær, som Fiskerne vidste at anvise omkring Langenæsset. Sonden for Gunnolfsvigofieldet ligger <sup>Ankerplads i Gunnolfsvigen.</sup> Gunnolfsvigen, en stor Bugt, der strækker sig med det inderste noget lidet imod N. N. O., og bestæmmes, om man vil saa lige, af en kort Udhuks eller Tange, som dette Fjeld giver fra sig, men i øvrigt er Vigten aaben for Havet, og alle de Vinde, som blæse fra O. til S. S. O., samt noget nær for S. S. V. og S. til V. da Midfjordnæstangen er noget vel langt borte, til at kunne betage Søen sin Kraft fra den Side; men alligevel ankre dog Holkenderne midt paa Bugten, og undertiden længer fra Landet, paa sende noie paa at lætte igien, forend alt for stærk Paalands-Vind reiser sig, eller naar de kunne forudsee at samme vil blæse. Ankerbunden bestaaer af fast Leer, ligesom Vandets Dybde inderst paa Vigen er 4 Favne, men tiltagende ud imod Havet. Ved Stranden, fornemmelig midt i Vigen, falder ofte svær Brænding, som den opstabilede Moltuft sammesteds udviiste. Simnefjorden er, ligesom Gunnolfsvigen, aaben for Havet, og synes derfor ei at kunne tiene til andet end Ankerplads i Nodsfald, ligesom andre af det Slags, under de ovennævnte Omstændigheder. <sup>item Simnefjorden.</sup> Mid- og Backefjordene ere af samme <sup>Mid- og Backefjordene.</sup> Bøffaffenhed som Simnefjorden; thi det Ræs, som ligger Sonden for samme, strækker sig ikke saa meget paa Straaets ud, at det kan hindre Bølgerne fra, at rulle ind paa Søeriet med deres fulde

Syrke, isborvel Hollænderne dog gaae der til Ankers under samme Vilkaar, som før ere ommældte; hvilket giver tilkiende, at Backefiorden ikkun tiener til Ankerplads paa samme Maade som foregaaende Bugter. Bunden skal ellers bestaae af fast grov Leer, og Bandeds Dybde henimod Enden af Fiorden være 18 til 20 Favne.

Havnarbugt. Paa Hafnarbugten Sonden for Backefiorden, havde man og efter Beskrivelsen tænkt, at finde en god Havn for store Skibe, men samme befandtes ubeqvem dertil; thi den er foran i Gabet besat med blinde Skær, stiont disse ikke skade smaa Baade, og desuden er Bugten ganske aaben, især for N. N. O. og Østlige Vinde.

§. 207.

Mupsfiord.

Nifs eller Mupsfiorden, som den kaldes i Land-Kartet, er en liden Bugt, der gaar ind i Landet, norden for Wapnesfiorden, og er ganske aaben for Havets Overkast, hvorfor og der ved Kysten ofte falder meget svær Brænding. Men ind i Landet loder et stort Loon, ganske forbi Gaarden Nif, som især bestaaer af 2de mindre og større Bugter, af hvilke den eene ligger kort inden for en Sand-Ryg eller Sandbanke, der adskiller dette Loon fra Havet, men den anden længer borte. I Indgangen til Søe-Loonet, som ellers er snæver, ligger, foruden Arnarsteenen, der staaer op af Banded, og andre ubenævnte smaa Skær, eller Sluder, den saakaldte Jonstkalafliud. Foran og tværs for Indlobet er desuden et Rev, hvorpaa Brændingen, den Gang jeg reisde forbi Stedet, brod med lige Magt, som ved Sanden selv, og forboldt altsaa, at jeg ei kunde komme ud og maale Bandeds Dybde, men Fiskerne gavede den Esterretning derom, at en Baad, med Ebbe og stille Veir, kunde flyde over Revet og ind i Loonet, som i Mirenen berettes at være henved 50 Favne dybt, hvilket giver Antædning

til

4. Afd. S. 207. Havne fra Nups- til Bapnefiord. 523

til at slutte, at Vandet paa Neevet med Floden maae være 6 til 8 Fod. Dersom altsaa Fartoiere, som ikke stikke dybere, komme paa dette Sted naar Soen er roelig, som dog skal være rart at træffe, og ere saa lykkelige at slippe ind over Neevet, er ingen Tvil om, at jo Loonet kan være en deilig Vinterhavn for en Mængde af saadanne; thi Iisfæed fra Elvene kan her ingentunde blive til Hinder, efterdi den eene Bugt især gaaer temmelig langt ind i Landet paa den N. Østlige Side. Leidarhavn kaldes en liden Bugt i Bapnefiorden, der vender med Enden imod N. og N. N. Vest, og er noget bredere foran end oven til. Samme beskærmes for Havet af Leidarholmen, som er skilt fra det faste Land ved et smalt Sund. Havnen blev befunden med Ebben at være 3 Favne dyb, nær ved Holmen, og  $3\frac{1}{2}$  omtrent i Midten, med hvid Sand- og Skæl-Sand-Bund. For alle de Vinde, som blæse fra S. S. O. og lige til V. S. V., er Bugten aaben, men disse komme ikke fra Havet, men alleene tværs over fra den sydlige Side af Fiorden, hvoraf følger at Soen da har mindre Magt. Den Gronlandske Drive, Iis kan magelig komme ind paa dette Sted, og ligeledes den, som om Vinteren samles og driver paa Fiorden. Om Efterhøsten skal her falde saa svær Brænding, at den gaaer mestendeels over heele Leidarholmen, som dog er temmelig høi, og skyder sig siden ind paa Bugten, af hvilket altsammen følger, at denne Vig kan være brugelig om Sommeren, men neppe til Vinterhavn. Kort fra Leidarhavnen ligger en lang og smal Baag med steile Klipper paa begge Sider, som gaaer ind i Landet mod Norden, og kaldes Korsvog eller Korsfjund. Med Ebben blev Vandet midt i samme, nær ved Indlobet, befundet at være 4 Favne dybt, og Bunden at bestaae af Leer, men længer inde  $3\frac{1}{2}$  og sand-

Leidarhavn.

Korsvog.

blandet Vær, med Steene og Thang imellem. Bemærkede Korosfunds, der vender med Gabet omtrent ligesom Veidarthavnen, er ogsaa udsat for de samme Vaalands-Vinde, skiont de ei kunne have der nogen synderlig Virkning, da Vaagens Bredde tværs over foran, efter Gisning, ikke overgaaer 18 til 20 Favne. Tovene kunne allevegne gøres faste, omkring i Klipperne, saa at, dersom Brændingen om Efterhøsten ikke var saa stræng, som der fortælltes, kunde denne Vaag eragtes tienslig baade til Vinter- og Sommerhavn (\*); Det er og vist nok, at baade Engellændere og Danske have i forrige Tider besøgt begge disse Havne; thi man veed endnu at

(\*) Denne Beskrivelse over Kroso- eller Korosvogen, som ligger noget uden for den nu brugelige Vapnefiords-Havn, findes end ydermere bekræftet og oplyst ved en Opmaalings-Forretning derover, foretaget den 18 Juli 1774 af Stedets Sysselmand Hr. Peter Thorstensen og Skipper Cornelius Petersen Groot, som i det Nar besøgte Vapnefiords-Havn. De befandt nemlig Vaagen omtrent 80 Favne lang og 30 Favne bred, og at den, ligesom her målbet, stik sig ind i Fiordens nordlige Side, med Nabningen til S. S. O. og Landingen omtrent til N. N. V. Vanden fandt de med næsten høj Flod, uden for Indløbet 5 Favne, i Gabet 3 Favne, og i Midten af Vaagen selv næsten ligeledes, men noget der inden for 2 Favne dybt. Paa begge Sider ere nogenledes savnt opstaaende høie Klipper, hvor der fandtes Løslighed dels til at binde Ankertove om Steene, dels overalt til at sætte Ringe. Havnen ansaae de sikker for alle andre Vinde, end de sydføstlige, og i alle Tilfælde at være en god Sommerhavn, og især holdt Sysselmanden den for bedre og fordeelagtigere i alle Henseender, end den nu brugelige Vapnefiords-Havn, naar ikke det Gods, som der skulde losses, maatte hidses op paa Land ligesom paa Susevig (S. 170. S. 416). Derimod bare de begge Evil om, at den kunde passere for ligesaa god Vinterhavn, da Havboldernes Magt, uaagtet samme blive svækkede ved en Holme uden for, syntes at kunne om Vinterdage have der en vældig Indgang. E.



4. Afd. §. 207. Havne fra Nups- til Vapnefiord. 525

at fortælle om en Ueenighed og derpaa fulgt Erfæring, imellem dem, hvori de Danske skal have erholdt Seier, og nedlagt nogle Engellændere i Tunet nær ved Gaarden Leidarhavn, hvor deres Begravelses-Hoi ogsaa blev fremviist. Vapnefiords-Havnen selv, som allerede er bekendt, og besøges aartlig af de Danske Handels-Skibe, er temmelig sikker, og bedækkes mod Havet af en Deel smaa Skær og Holme, hvorfor man; naar S. Vestlige Vinde alleene undtages, ikke har synderlig andet at befrygte; dog maae Tovene, da Vunden hist og her er besat med skarpe Stene, belægges med 13 til 14 tætte Tønder, og det eene, saasnart Skibet er kommet ind paa Ligge-Pladsen, sættes ud paa Risbæds-Holmen, men det andet i Land, da Havnen ingen Holdegrund siges at have. Undertiden falder det ogsaa vanskeligt, naar Vinden er gienstridig, at komme oven for den ommædte Holme, for at naae Havnen. Men i saa Fald har man dog tvers over for Handelsstedet, paa den anden Side af Fiorden, tvende Ankerpladse til Tieneste, med 10 Favne dybt Vand. Indseilingen berettes at være reen, især ved den sydlige Side. Dog agtes det betænkeligt at gaae med Bransfel, ja endog med urevede Mersfel nær ved saa høie Fjælde som Kollsmulen, Zugastlen og fl. med mindre Veirligt tegner sig desto bader.

Vapne-  
fiords-Havn.

§. 208.

Den saakaldte Mulehavn i Flotsbals-Herredet, der ligger nærmere mod Havet end Landsendenæsset, og under Kollsmulefjeldets sydlige Side, danner en rundagtig liden Bugt eller kort Bilt, som løber ind i Landet mod N. og er aaben for de Vinde, som blæse fra S. S. O. til S. Vest; eller paa den Kant, som vender imod Døsfjeldene, men er derimod indluffet for Havet ved

Mulehavn.

høie Bierge, og ved den modsatte Side, som vender ind til Herredet, med smaa adskilte Klætter eller Klipper, der staae hoit op af Bandet, og hvoraf den eene, som er størst, kaldes Kriestape, men den anden Arnarbrik. De øvrige smaa saaledes opstaaende Klipper navngives ikke. Gabet eller Indlobet til Havnen ansaae man for at være 2 til 300 Favne breedt, og er ganske frit for blinde Skær, undtaget nær ved Vodahalsen eller de Klipper, som ligge ved den S. S. Østlige Side, ud fra hvilke der løber en siden Flud, som man maae tage sig vare for, og gaae midt ind igiennem Indlobet, men vende siden ind i Bugten mod Østen, hvor Fartsiet har bedree Skul af Klipperne. Bandet midt i Indlobet er 8 Favne dybt, nærmer ved Landet  $\frac{6}{2}$ , og længst inde i Bugten 4, med sandblandet Leerbund overalt. Det blev forsikret, at der ved det iunderste af denne Havn, hverken Sommer eller Vinter, faldt nogen svær Brænding, og anført til Exempel, at 2de smaa Stykker Drivestømmer havde ligget paa selv samme Sted ved Strandkanten, og midt for Indlobet, i en 3 Aars Tid, samt at der altid var en tilforladelig god Landing for Vaade. Den Grønlandske Driv:Jis skal og heller ikke nogensinde være kommen eller kunne komme ind paa denne Bugt, men den Islandske Fiord: og Etsv: Jis undertiden, hvilken forste Beretning, om den og virkelig er sand, maae grunde sig paa svære Strømme i Bandet, der gaae ud fra Landet; thi ellers kunde Driv:Jisen vist trænge sig ind paa Havnen. Ellers holde nogle for, i Folge det foransorte, at denne Bugt endelig maatte kunne være skicket ei alleene til Sommer: men og til Vinterleie, hvilken sidste Meening jeg dog ikke tor bifalde, men maae udsætte Sagen til kyndige Seemænds yderligere Skion; men vist nok er det, at dersom Mulehavnen ikke kan tiene til

Som





Sommerleie, da vil virkelig Flotsdals-Herrede, i Mangel af andre bødre, aldrig kunne vente at see dets Kyster besøiede, hvilket uden at Tvil er et Tab baade for Næringerne og Handelen, ligesom det og er en Hovedfeil ved Herredsskøen, at den saa godt som skal være ganske stortet for besøiede Skibs-Havne, Ankerplads, og trygge Landinger. Angaaende Havnens Beskaffenhed til Lands, da ligger der båg ved eller oven for samme, et meget høit og uanseeligt Fjeld, med steile og hæslige Klipper, hvorunder ikkun er en meget smal Strandkant, bestaaende af stor Møl eller Kastmøl. Om Vinterdage i Besynderlighed synes det at være ganske umueligt for noget Mennecke, undtaget maaskee for de niest forbovne Fjeldgiængere, at komme til Lands til de nærmeste Gaarde i Herredet fra Mulehavnen, og til Søes har det ligeledes sine Vanskeligheder, efterdi Landingerne baade ved Landsende og Fjeldinges næstene fornemmelig med S. og S. Østlige Vinde ere meget usikre. Med Plads til at bygge Huse paa, om det skulde gielde, er man lige saa ude faren; thi ved Fjeldsoden er intet fladt Land, naar Mofrusten undtages, hvorfor og Bønderne have været nødre til at bygge deres Fiske-Hytter paa en hoi og smal Klippe. Ryg oven for Søekanten, ved den østlige Side af Havnen, hvor der vel er Plads nok til 3 til 4 Huse, men derhos meger besværligt at foretunge Barer derhen, samt Stedet selv ikke alt for sikkert for Sneestred om Vinteren. En Tegning af Mulehavnen følger hermed; Men jeg glemte at agte paa, om der var Vand i Nærværelsen, hvilket jeg dog maae slutte af Fiskerne, som uden det ikke kunde opholde sig der. Indseilingen berettes at være reen, saa nær som at Sonden for, og omtrent  $\frac{1}{2}$  Mil fra Hiarnarsen til Søes, skal ligge 2de Boder eller blinde Skær, nemlig de saakaldte Brøskur

og Svørru; Stier, hvilke man ei bør gaae nær, og ligesaa lidet Silingen, der ligger, efter Sigende, i S. B. fra Den; skiont nærmer ved Landet end hine. Videre holder man for, at Lagarfiotet og Selsfiotet have i forrige Eider havt et sælles Udlob til Arnarbæle. Havet, og begge danner en Dos kaldet Arnarbæle, hvor Skibe skulde have ankre, men nu ere disse Floder adskilte ved en smal Sandtange eller Rev. Kort oven for Soen i Lagarfiotet er ellers en temmelig stor rundagtig Bugt, som vel synes at kunne tiene endog til Binterleie, om Revet foran ved Elvens Munding ikke stoed i Veien. Betreffende Selsfiotet eller Una-Dosen, som tilforn meenes at have været en Havn, da ligger tværs foran ved Udlobet af samme et Sand-Rev, hvorpaa der er en idelig Brænding, endog naar Soen ikkun er mindst i Bevægelse, da Vandet der ei skal være dybere end saa, at man til Rod, med Flod og stille Veir, kan komme derover med Islandske Baade, som, naar de ere ladte, stikke i det høieste 3 til 3½ Fod dybt. Det samme gielder og om Indlobet til Lagarfiotet, hvilket er en naturlig Folge af slige Steders Beliggenhed; thi da det rindende Vand forer Sand og Grus med sig oven fra, saa kan ei andet være, end at der jo til sidst maae dannes et Rev eller Sandbanke, som igjen er underkastet idelige Forandringer. (\*) Dosaflæs er et stort aabent Stier, imellem hvilket og Landet man magelig kan gaae med Baade, naar Strømmen ikke er for stærk. Samme ligger imellem Selsfiotet

Dosaflæs.

(\*) Denne saavel Isfælsaae-Osnes, som Lagar- og Selsfiot-Osneses Ubrugbarhed til at kunne beseiles, bekræftes ligeledes, og af samme Grund, som her er anført, ved overensstemmende Beretninger fra Sysselmandene John Arnorsen og Thorstenssen, hvilke begge, og især den sidste af lang Erfaring, note kiende disse Steders Beliggenhed og Leilighed. E.

4. Ufd. §. 209. Havne fra Niardv. til Stadaraag-D. 529

flødet og Vagarflødet nær ved Landet, men derimod de saakaldte Svertinger, tvende høie Klipper, som staae op af Vandet, foran ved Noosfjeldet, hvilket af de Færende kaldes Huusgavl; og af flere aabne eller blinde Skær paa Herredsfløen vidste man ikke at sige. Svertinger.

§. 209.

Niardvigen har været brugt til Ankerplads og bruges endnu af Hollændere, Englændere, og andre Fiskere om Foraaret, uagtet den i Vaalands-Vinde, som lige fra D. N. D. til S. S. Dst have Leilighed til uden Hinder at blæse paa dette Sted, og vælte ind med sig svære Bolger fra det aabne Hav, ikke synes alt for sikker, hvilket især de Hollandske Fiskere maae frygte for, i det disse siges at gaae til Seils, saasnart Vinden løber om til Hav-Siden, men derimod at blive liggende i det modsatte Tilfælde. Om trent midt i, eller maaskee noget nærmere mod Enden af Niardvigen, ligger 7 Skær ganske kort fra hverandre, Gunnarskær kaldte, og det i Anseendning af, at een af de gamle Kiæmper, ved Navn Gunnar Thidrandebane (hvorom kan læses saavel Droplaugarsøna-Saga, som een om ham især overbleven siden Historie) som mede derhen, for at sætte sig i et slags Sikkerhed, for nogle andre, som eftersatte ham. Imellem det største af disse Skær, som dog med Floden sættes under Vand, og det faste Land, er Vandet 6, 8 til 12 Favne dybt, med hvid Sandbund, og inden for samme synes at være den meest sikre Liggeplads, da Skærene dæmpe Bolgerne noget, og Indsejlingen i øvrigt er teen paa begge Sider. Ligeledes berettes og, at fremmede Nationer pleiede at ankre, ei alleene midt paa Borgerfjorden, men og langt inde i, saavelsom ude ved Gabet af samme, da Fjorden overalt skal være ganske frie it. paa Borgerfjorden.



for blinde Skær, undtagne nogle langt ud gaaende Gluder paa begge Sider fra det faste Land, samt nogle blinde Boder eller Skær, kort foran ved Næstet Vogur, som sætter Fiorden Grændser imod S. Ost, hvilke dog ikke anses for at kunne blive Skibsfarten til nogen Hinder, saa nær som i taaget Veir, eller i andre slige Tilfælde. Vandets Dybde paa Borgersfiorden, som er aaben for Havet, skal ikke være meget forskjellig, men bestaae jævnlig af 12, 16 til 18 Favne, med leerblandet Sandbund. I den Bugt, som ligger i Lye ved en Holm eller liden Ø, kort inden for Gaarden Høst, siges fremmede Nationer, og især Hamborgere og Engellændere fordom at have havt deres Tilholdssted, og sigtet med deres Skibe imellem det faste Land og denne Holm, som adskilles derfra ved et smalt Sund, der vender imod N. O. til D. og er aaben for de fra den Kant indkommende Bølger, men midt ind i Holmen paa den S. S. Vestlige Side, gaaer en liden Baag, hvor man lander, naar man vil gaae op i Holmen, og foran ved hvilken, eller lige uden for Indlobet, man meener at Skibene have ligget for 2 Landtove, samt eet som har været gjort fast paa Strandkanten eller det faste Land for S. S. Ost, og der 4de ved et Anker i Indlobet for N. Vestlige Vinde. Vel kan det ikke slaae feil, at der jo kommer Dyrning ind paa denne Bugt, naar Vinden staaer fra Havet, men Hasnarholmen svækker dog det meeste af dens Magt, og uden Tvil vil efter mine Tanker denne Hasnarbugt blive den sikkerste at ligge paa om Sommerdage af de der findes i Borgersfiorden; thi om man heller vilde udvælge Gauteviggen, som ligger paa den nordlige Side, fordi den haver 6 til 7 Favne Vand med Leerbund, saa er den dog ei allene sange meere aaben, men haver og et vanskeligt Rev, der gaaer tværs over, foran ved

Hasnarbugt.

samme,

samme, med et eeneste meget smalt Indløb. Vandets Dybde paa  
 Havnbugten fik jeg ikke maalt, af Mangel paa Vaad i Nærvæ-  
 relsen, men efter en gammel Præstes Sigende skal det ei være meer  
 end 4 til 5 Favne dybt. Havnen er og ei større, end at der kunne  
 ligge et par Skibe. Kastrvinde har man her ikke at frygte for, saa-  
 vidt man kunde slutte af Beliggenheden og Fiendens Dannelse;  
 men for 35 Aar omtrent skal, efter forberædte Præsts Fortælling,  
 en Hollandsk Fisker-Huffert have fygget for den Gronlandske Drive-  
 Jis ind paa Havnbugten, lagt sig nærmer ved Landet end ved  
 Holmen, og bundet fast ved det saakaldte Starfaskier, der ligger  
 i Zellisfieren paa det faste Land, og derved reddet sig. Paa  
 Stedet sees Levninger af 3de gamle Kiobmands-Huuse. Hambor-  
 gerne berettes og fordom at have drevet deres Handel længer inde i  
 Fjorden, eller paa den nordlige Side af Stadaraaen, hvilket og  
 vel er rigtigt; thi man kan endnu see Levninger af 7 Tomter paa  
 Stedet, af hvilke den største var tidet over 6 Alne lang, og af-  
 deelt med et lidet Kammer, som dette Slags Kramboder pleie at  
 være. Saa længe Handels-Tiden har været om Sommeren, have  
 ventelig disse Kiobmænd lagt deres Skibe ind i Osen eller Udlobet <sup>Stadaraae</sup>  
 af Naen, som, formædlest et Indsnide til den eene Side, noget <sup>Dos.</sup>  
 nær er tillukket overst oppe, og efter Beretning fuldkommetlig dyb,  
 nemlig 6 til 7 Favne, men Skaden er, at der foran, og tværs for  
 Udlobet, gaaer et Sand-Rev, hvor ikkun Vaade, og det endda  
 alleene til Nød, skal kunne flyde over, saa længe Flod-Tiden væ-  
 rer, men med Ebben falder der svær Brænding, som gjor at Sand-  
 bauken er idelige Forandringer underkastet, og altsaa falder det af  
 sig selv, at denne Havn nu ikke meer er brugbar.

§. 210.

De smaa Bugter: Bruna, Zval, Zerjofs, og Zusevig komme, i Henseende til Søefarten, ikke i nogen Betragtning, uden for saavidt samme skal være frie for blinde Skær, samt at

**Stridige** der ved denne Kant ytre sig 3de stridige Strømme, som kaldes **Strømme.** Glettinganæs, Skaalenæs, og Alstevigerafte. Glettinganæsraften er den stærkeste, og løber skraaet ud fra Landet Sonden for Zvalvigen; ligesom Baudet tager til eller af, kaster den sig til Sønder eller Nord; men naar Strømmen hviler, eller og Veirliaget er stille, farer man over den paa Vaade, samt sikker paa begge Sider af den, men ellers ikke. Skaalenæsraften ligger Norden for Zusevigen, ligesom Alstavigeraften Sonden for samme. Naar Veiret er uroligt, udgior hver Strom for sig en stiv Fierdingveis i Bredden, da disse Strømme ere meget til Hinder for smaa Vaade, men ikke for store Skibe, med mindre disse løbe Landet alt for nær. Ved Lodmundefiorden falder at erindre, at

**Lodmunde-** naar fremmede Nationers Skibe besøge samme, pleie de at kaste **flod.** Anker, ligesom Fregatten Kiel i Aaret 1776, omtrent midt i Nenden paa 10, 12 til 15 Favne dybt Vand, med jævn fast og lidet sandblandet Leerbund, og det uden at være bedækkede for Havet af noget Skær, De, eller Landpyn, da Fiorden er ganske aaben. Indseilingen er frie for at Fare af Klipper, Banker eller deelige, men S. Østlige Kastroinde beredede man at være meest at befrygte, og saasnart den Gronlandiske Drive-Jis ankommer eller lader sig forst see, er ingen anden Udvei, end, efter Hollændernes Exempel, at gaar strax, om mueligt, til Seils, helst da Fiorden er omgiben med en klippesud Strandbred, saa at det endog paa sine Sider, formedelst Dræding og usikre Landinger, kan være farligt

4. Afhd. §. 210. Havne paa Lodmunde- og Seidisd. 533

ligt at fylde Vand, og langt meer at sætte Skibe paa Grund, om Jisn skulde node dertil. Af Seidisdfornden berettes saavel Holslænderne, som andre Nationer, at betiene sig i denne Henseende, og kaste Anker baade nær ved Landet, ved begge Sider midt i, og længst inde i Fiorden, skiont det sidste ikkun fielden skal være skeet i de senere Tider. Midt i Renden blev Vandets Dybde angiven at være 60 til 70 Favne; men til begge Sider kort fra Landet udvisste Loddet 7, 12 til 16 Favne, og en blod, skiont ogsaa paa sine Steder fast sandblandet Leerbund. Det forstaaer sig at Seidisdfornden, som i Kartet er ansat for 3 Miile, er rummelig for mange Skibe, men derhos dog, efter Beræining, hverken frie for S. Ost- og N. Ostlige Kastvinde, eller for den Grønlandste Drive; Jis naar den ankommer, da denne endog kan have ubehindret Gang lige indtil Enden af Fiorden; alligevel synes det dog, som Skibe i lige Tilfælde ville blive her langt læder farne, end paa Lodmunde-fiorden, da der baade foran, og i Mundingen paa Siardaraaen, saavel som paa flere Steder, er blod Sand- og Leerbund; skiont ikkun lavt Vand, hvorhen man kunde tage sin Tilflugt, for at undgaae de store og farligste Jis-Skoger; der stikke dybere i Vandet, end noget Fartoi stikker, hvortil kommer og, at stær Søegang fra Havet ikke kan her have Magt til at ytre nogen synderlig Styrke, formædelt Fiordens Smalhed. Jisløbet betømmes for at være sikkert. Naar ellers noget Fartoi agter at forblive nogen Tid paa Fiorden, da pleier samme at lade Anker falde, nær eller længer fra Landet, efter Behag, foran ved Gaarden Zaansf, og inden for den saakaldte Gullsteensøe, beliggende ved den sydlige Side, hvoraf Fiorden noget nær tillukkes. Om Vinteren, naar stær Frost indfalder, berettes Fiorden at lægge til med Jis indvendig, og ud til

Havn paa  
Seidisdfor-  
den.

Midten, men ellers ikke. Foran ved Budarsreen, omtrent 50 Favne fra Landet, befandtes Vandet at være 16 Favne med Leerbund. S. Vestlige Kastvinde ere meest at frygte paa dette Sted. I øvrigt gaar een af Østerlandets sværeste stridige Stromme lige ud til Havet fra Næspynnten Daletange imellem Seidis, og Mioefiorden, Dalerast Kaldet, som falder meget besværlig for smaa Baade at komme over, men kan ikke giøre Soefarten nogen videre Hinder.

Dalerast.

## §. 211.

Naar streng Frost indfalder, fryser Mioefiorden meget hastig til, og det lige ud til Midten eller det saakaldte Aencas, men sielden længer, undtaget naar den Gronlandske Drive-Jis ankommer, som er i Stand til, hvis den ikke finder nogen Modstand, at trænge sig ind lige til Bunden eller Enden af Fiorden. Formedest Fjeldenes Hoide skal Kastvinde paa dette Sted fra alle Kanter være at befrygte, men af blinde Skær vidste man ikke i eller nær ved Indlobet, undtagne de saakaldte BrøKær, der skyde sig kort ud fra det faste Land paa den sydlige Side, nær ved Gaarden Krofs, og paa den nordlige foran ved eller nedent for Gaarden Rima, men ere dog ingenlunde Skibsfarten i Veien. Paa den sydlige Side af Fiorden, nær ved Gaarden Arsnæs, gaar ud en smal Dre, der mestendeels tillukker Indlobet, inden for hvilken der er en rummelig Bugt med 12 til 18 Favne dybt Vand, og fast sandblandet Leerbund, hvor Hollendere og andre Nationer pleie at fæste Anker og ligge i Sikkerhed. Nærmest mod Enden af Fiorden, men dog paa samme Side, ligger endnu en Dre, Skolleyre Kaldet, med en Bugt ved Siden, hvor Vandets Dybde, omtrent 60 Favne fra Landet, var 13 Favne, men noget længer borte 25, med

Mioefiords-  
Havn.

4. Afb. §. 211. Mioefjords-Havn. §. 212. Havn i Nordf. 535

med en deilig fast Sandbund. Midt i Renden er Mioefjorden ligesaa dyb, som Seidjofjorden, hvilket jeg dog ikke prøvede, men følger derudi Fjernes Udfigende. Strandskanten er ellers, besyn- derlig inderst, meer jævn end i de foregaaende Fjorde, og bestaaer sædvanlig enten af Møl, Leer eller Sand, hvorhen Skibe i Nods- fald kunne tage sin Tilflugt, naar Tisen vilde giøre dem Hinder.

§. 212.

Den nordligste Gaard i Nordfjorden kaldes *Næs*, og <sup>Nordfjorde-</sup> staaer paa en Dre eller Landpynt, omgiven med Møl, inden for <sup>Havn.</sup> hvilken ligger en smuk og rummelig Bugt, som af ommæltede Dre er ganske tillukt for Havet, men ikke siddkommelig for det bredeste af Zelljofjorden. Med Ebben befandtes Vandet paa Havnen omtrent 6 Favne fra Landet, eller Enden af Bugten, at være 4 $\frac{1}{2}$ , noget længer borte 5 $\frac{1}{2}$ , og omtrent paa det sædvanlige Setterie 10, samt kort foran ved Odden eller Landpynten 7 Favne dybt, med fast sandblandet Leerbund overalt. Indløbet er kort, og efter Be- retning, ganske frit for blinde Skær. Fra Havet eller Nabningen af Zelljofjorden kan vel nogen Dymning lange ind paa Havnen, dog ingenlunde til Skade, hvorimod Kastrinde fra S. Best holde sig for farligere. Paa Nordfjorden skal Engelske og Hollandske Fiskere forbum have samlet sig, og undertiden samle sig endnu, for at holde deres sædvanlige St. Hansdags Gilde, da de have leiet Heste for at forlyste sig omkring i Egnen. Havnen ansees, for stor nok for 60 til 70 ja vel flere Skibe til at kaste Anker paa om Som- merdage, i hvilken Tid den upaarvøitelig er saa tryk, som nogen anden; men om den er brugbar til Binterleie er ikke såd vist, efterdi den Gronlandske Drive-Is ogsaa indfinder sig der. Og om der end paa Næden neppe kan komme saa svær Storm eller Søegang, at



at Ankerne jo kunne holde, saa synes dog ingen anden Redning for Zisen, end at Skibene maatte lægge sig ind til Landet oppe i Bugten, hvor Hollænderne pleie at kalfatre deres Fartøier; thi uagtet der ogsaa er blod Grund ved Enden af Fiorden, saa er dog Soen sammesteds altid meer i Bevægelse, eftersom Stedet vender lige imod Havet. Foruden denne Havn, blev endnu berettet, at skulde findes i Nordfiorden en Elv, hvis Udlob var saa dybt, at Skibe paa 90 til 100 Læster med fuld Ladning magelig kunde flyde derind, og desuden en Kanal i Nærværelsen, tiensig til Vinterleie. Bevæget af dette Nygte reiste jeg altsaa hen, for at besee Elven og Kanalen, som jeg befandt som følger: Midt ned efter Dalen eller det inderste af Nordfiorden, rinder den saakaldte Nordfiordsaee, en middelmaadig stor Elv, der danner et temmelig breede Udlob i Forhold til andre Elver, ved Soen eller Sanden, som udgjør Enden af Fiorden, oven for hvilken der ligge paa den nordlige Side vidtloftige og breede Badler eller Vandamlinger, som blive ganske tørre med Ebben, men paa sine Steder saa dybe med største Flod, at en Hest kan svømme deri. Fra disse Badler løber videre heel langt op efter, imod Osten igiennem Engene, en Kanal Sofsfil kaldet, som vel er saa stor, at der kunde ligge 30 eller flere smaa Fartøier, naar de forst vare kunnne derop; men saadant lader sig ikke saa let sætte i Verk, thi foran og tværs for Udlobet af Aaen ligger et Sand-Nev, hoorpaa Foddet udvulste Vandet at være med middelmaadig halvvoxen Flod 5 Foed, men midt i Udlobet af Aaen  $7\frac{1}{2}$ , samt oppe i Badlene 2 Foed. Vil man nu sætte at Vandet med største Flod bliver 3 Foed hoiere, hvilket det, efter de Tegne, som vare at see ved Strandkanten, ikke gaaer over, saa har man at vente paa Sandrevet 8, i Elvegabet  $10\frac{1}{2}$ , og i Bad-

lene

Nordfiord-  
saa.



lene 5 Føed, eller maaffee noget meere paa sine Steder, som enhver let indseer ikke at være dybt nok for store Fartøier, ja ikke engang for de smaa i Badlene, som man dog endelig maae passere, for end man kan komme op til Zofskilen, hvilken under foranførte Hofstis. Omstændigheder var paa nogle Steder forsynet med 6 Føed Vand, paa andre med 5, men paa nogle ikkun med 4; hvortil kommer, at der ved Sanden eller paa Sandrevet, falder Brænding til sine Fieder, saa at man ikke, uden i stille Veir, kunde lægge dertil med Fartøier; men denne Forhindring vilde dog ikke sige saa meget, da Havnen inidserid er tryk nok uden for, naar ikkun Vandets Dybde paa Revet og i Badlene var tilstrækkelig nok. Og lad mig endog have taget 2 Føed Feil i at bestemme Flodens Hoide (\*), saa faaer man dog ikke hoiere Vand paa Revet end 10 Føed, og 7 i Badlene, hvilket ikke er nok til at faae Afgang til Hofskilen med Fartøier, men alleene til Udlobet af Elven, hvor det dog, formedelst Fis-Skreed, ikke vil blive alt for sikkert at ligge med Skibe om Vinterdage, med mindre de kunde flyde ind i en siden Krog, som oftbemærkede Badle, hvilke Hst og her ere besatte med store Steene, give fra sig yderst paa Nord-Siden, og som er  $\frac{1}{2}$  Fod dybere end de selv. Endelig berettes, at hverken Havnen ved Næs, eller Nordfiorden selv, fryser til om Vinteren, uden naar den Gronlandske

(\*) Jeg anmærker dette i Anledning af Korrebows Beretning (S. 80. S. 269.) at Floden ved høieste Spring kunde kunne sige i Island omtrent til 16 Føed, og den almindelige sædvanlig til 12. Men om end dette kan forholde sig saaledes paa adskillige Steder, hvor Vandet er indsejret, eller Strandkanten steil, saa kan man dog ikke antage samme Regel, hvor Strandkanten er flad, og hvor Vandet kan breede sig ud, som det sædvanlig pleier at være inde ved Enden af Fiordene.

landske Drive. Jis kommer, da denne deels gior Vandet stille, og deels medfører hæftigere Kulde end sædvanlig.

§. 213.

Ligesom Indløbet til Nordfiorden er frit for blinde Skær, saa er det og overalt til Zellis, og Vidfiordene. Vel er sandt, at begge disse ligge aabne for Havet, men ikke desmindre skal fremmede Nationer, i paakommende Tilfælde, dog have betient sig af dem begge til Ankerplads, da Vandet i den forste, foran ved Gaarden Zellisfiord, noget nærmer mod Landet end midt i Reuden, er ifkun  $11\frac{1}{2}$  Favn dybt med sandblandet, middelmaadig fast, Leerbund, men i Vidfiorden paa Ligge-Stedet 12, og længer henimod Gabet 16 Favne med Leerbund. Langs ind med Næs-pynten Horn, samt omkring den saakaldte Arnarstape, beliggende Kort derfra, og ved Siden af hvilken den bekiendte Strøm Hornøraften gaaer lige ud fra Landet til Havet, siges at være en heel Hob blinde Skær, som de, der lobe ind paa eller ud fra Vidfiorden, især bør tage sig vare for. Østen for Hornøraften ligger Monæset, ud fra hvilket Monæraften skyder sig, ligesom Kort derfra igien en anden svær Strøm kaldet Vogaraft, der ofte foreener sig med Gerpisraften ved Fjeldet Gerper, samt tillige med den Vogaraft, som er nær ved Vadlevigen, og er en særskilt Strøm fra den ved Monæset. Krossenæraften har faaet Navn af Krossenæst; og disse ere da de betydeligste Strømme ved Udskuffene imellem Vid- og Rødefiorden, hvoraf det falder let at begribe, at omvendt skiont de ikke kunne være Søefarten til Hinder i det store, saa standse de dog Mellemfarten i det smaa, saaseedes, at de som boe i Nordfiordene, ifkun sielden see dem i Stand til at fore Fran eller andre tunge Varer over samme til Waads til Rødefiords Handels-Sted.

§. 214.

Vid- og Zellisfiordene.

Blinde Skær og Strømme.

## S. 214.

Den bekjendte Rødefjords-Havn, som Handels-Skibene <sup>Skdefjords-</sup> aartlig besøge, ligger paa den nordlige Side af samme Fiord, og <sup>Havn.</sup> bestaaer af en stor Bugt, som vel er indlukket for Havet, men derimod udsat især for N. Vestlige Vinde, der til sine Tider berettes at blæse meget vældig inden fra Enden af Fiorden, og undertiden at have forvoldet, at man er bleven nødt til at kappe Anker. Grunden skal og, i Hensigt til Fastheden, ikke være alt for sikker, og langt mindre frie for skarpe Steene, der skansle Tovene, hvorfor man maae forsyne Land-Tovet, som er bundet fast om en Klippe ved Stranden, der ellers nær ved Handelsstedet bestaaer for det meste af Mol, med 3 Tønder. Bandet, hvor Skibene pleie at ligge, er 7, 10 til 18 Favne dybt. Ved den N. Østlige Side af Rødefiorden yderst, ligge efter Beretning en Deel blinde Skær og Boder, der kunne blive ubekjendte Seemand til Hinder, om de <sup>Blinde</sup> ikke bleve afagte paa Søe-Kartet; De kaldes saaledes: a) Vatnsbode. b) Kroffanesfles. c) Kalvarvallabode. d) Tindabode. e) Sangabode. f) Thorlakabode. g) Theistarbode. h) 3 Risfkiær, som agtes for de farligste. i) Steckfiærkiær. k) Bussa. l) Kroartangabode; og m) Sulnabode; men paa den sydvestlige Side, og overalt indvendig, skal Fiorden være reen, ligesom Eskefiorden, naar man undtager et Rev, som løber ud fra Solmenasset, og strækker sig heel langt mod Østen, hvorfølger, at dybgaende Skibe, som ville søge Havn paa Eskefiorden, maae holde sig meer til den østlige Strandbred. Eskefiorden selv er saaledes beskaffen, at der paa dens N. Østlige Side, nær ved Enden af Fiorden, gaaer ud en lang og smal Ore eller Pyn, <sup>Nie: Drebot eller Eskefjords-</sup> Mio-Ore kaldet, som ganske tillukker Fiorden, naar man er kom <sup>Havn.</sup>

men midt paa Bugten inden for, der er stor nok endog for en talrig Flode. Længst inde i Bugten, omtrent 50 Favne fra Landet, besandt man Vandets Dybde at være  $4\frac{1}{2}$  Favne med sinaa Steene og sandblandet Grund, men noget længer borte 12, og endelig bader ud imod Renden 22 Favne, med sin Leerbund, samt kort foran ved Pynten 3, og siden tiltagende fra 10 til 16 Favne Vand. Hvor Lodskudet gav 12 Favne vil dog vel blive den rette Ankerplads. Søegang er paa dette Sted visselig ikke at frygte for, men derimod maae man, efter Beretning, være belabet paa stærk Blæst af Norden, samt Raskvinde, som dog efter mine Tanker ikke kunne giøre Skade; thi om endog Skibene dreve paa Land, saa er Strandkanten saaledes dannet, at de gierne synes at kunne komme af igjen uden al Skade, ligesom og sættes paa Land, naar Drive-Isen skulde node dertil. Paa Mio-Breen, som er behagelig, jævn, og stor nok til at bygge Huse paa, falder tillige Møl, skiont ikke i ret stor Mængde, hvortil kommer at Lods- og Lade-Pladsen er i alle Maader beqvem, naar kun en Brygge udsættes. (\*) Udlobet af Æstefjordsaaen

Æstefjords-  
aae dens Ud-  
løb.

vilde

- (\*) Syffelmand John Arnorsens Undersøgnings-Forretning over Æstefjorden i Aaret 1774 lægger endnu til ovennævnte fordeelagtige Egenskaber: 1) at Udlobet dertil er saa reent, at endog ubekjendte Søesfarende kunne uden Lods gaae der ind og ud, ei alleene med den samme Vind, som til og fra den nu brugelige Nødsfjords-Havn, men og at erfarne Søemænd have forsikret, at kunne derfra letter komme til Søes, end fra denne, endskjønt den ligger omtrent 1 Mil uden for. 2) At ligesom det er erfaret, at ikke engang den Grønlandske Drive-Is kan saaledes trænge ind paa Havnen, at nogen betydelig Fare kan besyrgtes deraf, saa kunne og ellers endog flere store Skibe paa eensgang ligge der allestedt, saa dybt eller grundt, som man selv vil, enten alleene ved at kaste Anker, eller ved at sætte et Anker paa Land, og lade det andet falde i Søen. 3) At denne Havn ligger baade nærmere,

4. Afd. S. 214. Havne i Røde. og Eskefjordene. 541

vilde være rummeligt nok for 20 til 30 smaa Fartøier, om det ikke foran var saaledes bespændt af et meget breedt Sandrev, at ikke engang en Baad med middelmaadig Ebbe kan flyde derover, uden ved den østlige Side, hvor Bandet dog ifkun er 2 Fod, og oppe i Udlobet paa sine Steder 3, og paa andre 4. Vil man da sætte, at Bandet paa dette Sted vover 4 Fod med største Flod, som man ansaae det for, saa kunne dog ingen større Fartøier, end de der fikke 5 til 5½ Fod, komme op i Udlobet; Men saadanne smaa Fragtbaade synes at kunne ligge der i Vinterleie med al ønskelig Sikkerhed, da Iisfæed om Vinteren efter al Formodning ei vil kunne gjøre Skade, og Nis-Preboren desuden ifkun er kort derfra, for der at oppebie Flodtiden; men at Renden igiennem forbeholdte Sandrev jo maae være Forandringer underkastet, begriibes lettelig, saavel af Grundens Bessaffenhed, som andre Omstændigheder. Videre fortiener her at komme i Betragtning Skelstren, der ligger paa den sydlige Side af Eskefjorden, og nær

Y y 3 mer

og meer beleilig for det heele Hiortodalsherred at søge til, end den nu brugelige Rødesfiords-Havn, allerhelst da det koster saa liden Umage, at faae en god Vej over Eskefjordsheeden, at een af Stedets Bønder i disse Tider skal have tilbudt sig at sætte den i Stand, naar han ifkun maatte nyde til Vedetlag 2 Fisk eller 4 St. Spec. af hver Dunde, som reisebde derover det næste Aar efter; samt 4) at der ei alleene runde omkring Nisstren selv er Nads-nok til at bygge fornødne Handels- og Pakhuuse, saavel som nogen Leilighed til Klipskivvirkning, men ogsaa overalt omkring Eskefjorden et jævnt Land haade til Dyringer og anden Brug. Saaledes er Eskefjorden at ønske for eet iblant Landets bequemme Seeder til Nulæg til Handel og Fiskvirkning, og uden Tvil det allerbequemmeste i Nule-Syssel, og synes derfor saa meget meer værdt at have Die paa, som det Sted, hvor Rødesfiords Handelshuuse nu staae, ikke er aldeles sikfert for Fælsfæed, og Havnen selv ikke heller nær saa god som Eskefjordens. E.

mer ved Gabet end Nis-Oren, samt danner en liden Bugt eller Havn, som for den største Deel er indluffet for Havet, men har derimod ikke lavere Vand kort fra Strandkanten end 20, 25 til 30 Favne, med Sandbund paa sine Steder, og paa andre igien med leerblandet Sandgrund, samt middelmaadig grove Molsirene imellem; hvoraf vel er klart, at Nis-Orebøten i alle Henseender har største Fortrin for denne, men til at stoppe for Modvind vis dog Skelsrebøgtren medføre sin Nytte, især naar et Skib er vel bemandedt, da Vandet falder vel dybt. Men for at komme til Njdesfjorden selv igien, da ligger paa den nordlige Side af samme, og kort inden for Holmenæsset, den saakaldte Leidarhavn, der bestaaer af en liden Bugt, som nogle have anset for tiensig baade til Sommer- og Vinter-Havn, hvilket den dog ikke synes at være; thi foruden at den ligger aaben for S. S. Østlige Vinde eller for Havet, saa har den og den Feil, at Bunden bestaaer af Steen, uden paa eet eeneste Sted, hvor man fandt Leer med 3 Favne Vand. Den Gronlandiske Drive-Iis, saavelsom den omdrivende Vinter-Iis, kan og desuden opfylde Bugten, og hvo kan da ligge sikker ved en saa steil Strandkant? I S. S. Vest ind fra benævnte Leidarhavn gaaer en liden Baag Lyde kaldet, som er næsten afsluttet for Havet paa den eene Side, med en liden lav Flud eller Klippe, hvorover Vandet dog ikke gaaer med Floden, men paa den anden ligger det faste Land eller Leidarhøfden. Vandets Dybde i Baagen var med næst største Ebbe 2 Fod og steenblandet Leerbund, som dog kunde jævnes og renses, ligesom der og er Leilighed til at giøre 2 smaa Fartøier faste, hvilke paa Stedet synes at have Plads og Sikkerhed nok, da Vandet forhoies med Floden henimod 7 til 8 Fod. I Steckiarvigen, nær ved Præ-

Skelsre-  
bugt.

Leidarhavn.

ste

4. Afd. S. 214. Havne i Røde- og Eskesfiordene. 543

stegaarden Solme, er og en Ankerplads med 5 til 10 Favne Vand og fast Leerbund. Inderst i Rødesfiorden, imellem Slettaaen og Budarøren, ligger endnu en Døs eller, om man vil heller kalde det en Baag, imod N. N. O., hvorhen 5 Hollandske Fiskere for nogle Aar siden skal have taget deres Tilflugt for Hav-  
 Fisen, og sat deres Hukkerter paa Land inderst i Baagen, indtil de saae dem Udveie til at komme bort igjen. Et Exempel som altid synes sikkerere at følge i Rødens Tid, naar ellers Grunden er blød, og ingen Søegang, end at lade sig drive med Fisen. Vandets Dybde i denne Baag, hvilken ved Budarøren afsiærdes og forsikkes imod al Søegang eller Havbolger, blev prøvet at være, kort foran ved Pynnten, og paa Skraaens inden for samme, 10 Favne, med fin og jævn Sandbund, men noget nærmer ved Landet 6 til 8, fordi Dybden var ulige ind efter, samt med Ebben omtrent i Midten 2 Fod og derunder; hvoraf følger, at om Vandet voyer i største Floddid 4 Fod, saa kunde 6 Fod dybt stikkende Fartøier flyde op til en Bakke, neden for Gaarden Kolleseyre, og der ligge sikke om Vinteren; men foran ved Slettaaen selv ligger et Sandrev, ligesom ved Udlobet af andre slige Elver, hvorpaa Vandet, i ovenanførte Omstændigheder, ikkun var 2 Fod dybt, men oven for samme 3 og 3½ i Mundingen af Elven; saa at det, naar man betænker, at Aaen er en stor Elv, som om Vinteren skyder en Hob Fis fra sig, ikke vel kan slaae Feil, at jo Baagen eller Bugten uden for Budarøren, heller bør udvælges til Opholdssted for saadanne bestemt dybgaende smaa Fartøier, som foran er nævnt, end Udlobet af Slettaaen. Videre blev jeg vaer, ved den sydligste Side af Rødesfiorden, en siden Bugt neden for Gaarden Tyre, med en smuk Døs eller Udlob oven for, hvor smaa Fartøier ligeledes

Kolleseyre-  
 bog.

Funde



Andre mindre Bugter.

Kunde ligge, om Bandet var dybt nok, men det er og her Skade, at samme foran bespændes af et Sandrev, hvorpaa Bandet ikke bespændes at være hoiere, med næst største Flod, end  $4\frac{1}{2}$  Fod; men ellers har dette Rev den Fordeel for andre af sit Slags, at det bestaaer af middelmaadig fin Mol, og ikke af blod Sand, hvorfor man og snarer paa dette Sted, end hvor Grunden er løs, synes at kunne, med Haab om Bestandighed, grave en dyb Nende, om Vaatands-Vinde i saa Fald ikke atter vilde blive til Hinder. I øvrigt kan dette overhoved lægges til om Nodestjorden, at man paa samme hist og her finder smaa Bugter, som altid ere bequemme til Ankerplads i Nødsfald for de Skibe, som skulde besøge Eskestjorden, hvoriblandt Tyrarboren er den vigtigste, da den har 6 til 15 Favne dybt Band, med Molblandet Sandbund. Savranæsboren derimod, uagtet man skulde have tænkt, at finde der en god Havn, er besat med Steenbund overalt, og altsaa ubequem hertil. Andre mindre betydelige Bugter forbigaaes med Stid.

§. 215.

Indløb til  
Fastrudsfiorden.

Fastrudsfiorden berettes at være frie for blinde Skier fra øverst til inderst, undtagne de saakaldte Brune- og Siardboder, der siges at ligge midt i Gabet af samme, og Bolgerne at bryde derpaa, naar Veiret om Vinteren er meest uroligt. Andsen, og det store saakaldte Vdarstier, ligge begge ved den nordlige Side, imellem hvilke og det faste Land fremmede Nationer aldrig, uden i Nødsfald, skal have vovet at seile ind, da Sundet baade er snalt, og Bandet lavt efter Sigende, samt ikke seit for blinde Skier, hvoraf følger, at Andsen altid maae have om Seyrbord, naar man søger Havn paa Fastrudsfiorden. Foran ved Præstegaarden Kolfreyestad er en Ankerplads, som de Skibe pleie

4. Afd. S. 215. Havne paa Faskruds- og Stødvarf. 545

pleie at betiene sig af, der ikke agte at gaae længere ind paa Fjorden eller ligge længe; men Skipperne skal ei alleene have klager over Vandets alt for store Dybde, men og over usikker og steenet Grund, hvilket vel er sandt; dog findes eet Sted nær ved Landet, med 12 Favne dybt Vand og jævn Sandbund, som egentligen er den rette Liggeplads, endskiont den mestendeels er aaben for Havet. Paa den nordlige Side, noget inden for Midten af Faskrudsfiorden, gaaer ud en Øre, Nisøre kaldet, der er saa kort, at den ikke tilslukker meere end det halve af Fjorden, og neppe det engang, naar man er midt paa Bugten. Paa denne Nis.Ørebøt, hvor Vandet, 12 til 15 Favne fra Landet, med Ebben, befandtes at være 9 Favne dybt, og længere ud 22, samt siden alt meer og meer tiltagende, med fint sort Leer, og hist og her med fast hvid sand, blandet Leerbund, var det at Fregatten Kiel, kort for min Ankomst, havde kastet Anker, og desuden sat et Tov paa Land. Havnen, som er rummelig, synes at være sikker nok om Sommerdage, men har dog den Uleilighed, at Indseilingen er lang og besværlig, især for store Skibe, at krydse sig ind og ud, formædlest Windenes Ustændighed imellem de høie Fjelde; hvortil og kommer den anden Uleilighed, som forarsages af Vandets store Dybde, helst for de Fartøier, som ikke ere stærk bemandede. Inden for bemældte Nisøre rinder ned en Bæk, i hvis Udlob er fint Sand, hvor nogle Engselændere, for at undgaae Hav-Jisen, skal have sat deres Skibe paa Grund, og derved reddet samme. Derimod kan Havet magelig formaae at vælte svære Bølger ind paa Faskrudsfiorden, som forvolde, at Landingerne langs ind med Kysten paa begge Sider ere kun heel maadelige, naar man undtager Skaalevigen og 2 andre Bugter, den eenue iuden for Gaarden Øre paa Syd-Siden, og

Ankerplads  
ved Kalfreyer  
stad.

Faskruds-  
fiords-Havn.

**Gvendar-**  
**næsraaf.** den anden paa Nord-Siden, nær ved Kolfreyestad. Gvendar-  
næsraften, som løber ud imod Havet fra Gvendarnæsset, er en  
temmelig svær Strom, hvori de daglig afvejlende Stromme Son-  
der- og Nordersaldet, og helst det første, berettes at giøre betyde-  
lige Virkninger. I denne Raft nær ved Landet ligge smaa blinde  
Skær, og desuden eet aabent, som er temmelig stort; ikke desmindre  
kan dog en Raft her, som paa de fleste andre Steder, ikke mær-  
**Kirkebo-**  
**lugs- udi**  
**Stodvar-**  
**fiorden.** kes, naar enten en De, eller et aabent Skær, ligger i tige Linie  
med, og foran ved, Næspynterne. Paa Kirkebo-lugsbugten i  
Stodvarfiorden, som og inden for samme, skal fremmede Skibe  
tilføren have kastet Anker, og opholdt sig der kort eller længe efter  
Omstændighederne, da Bunden bestaaer af temmelig fast Sand,  
og Vandet er 10, 12 til 15 Favne dybt nær ved Landet, men i  
Midten berettes Fiorden at være dybere, nemlig fra 60 til 80  
Favne. Ved den sydlige Side, ontreent  $\frac{1}{4}$  Mill fra Landet, siges  
at ligge en for fremmede Skibe farlig Bode, Siardarbode. Kal-  
**Hvalnæsraaf.** det, som strækker sig henimod Hvalnæsraften, der løber ud fra  
Hvalnæsset, og er een iblandt de stærkeste Stromme paa Øster-  
landet, opfyldt med blinde Skær og Grunde, som noget nær be-  
rettes at støde sammen med den, som ligge ved den nordlige Side  
af Breddalbugten.

## § 216.

**Breddals-**  
**havu.** Paa Breddalbugten, hvor Skibe sikkert kunne og pleie at  
ligge om Sommerdage, uagret Havnen er aaben for Havet, et  
Vandet 5, 6 og 11 Favne dybt med Sandbund. I N. O. fra  
denne for en heel Flode rummelige Bugt, gaaer ud en anden min-  
**Selbot.** dre, nær ved Gaarden Thverhammer, som kaldes Selbot, og  
synes lange sikkerere end Breddalbugten selv, eller i det mindste  
lige.

ligesaa brugbar, da den er bader bedækket for Havet, og tillige dyb nok ved den østlige Side lige ind til Midten eller noget længer ind, nemlig paa 5 til 6 Favne Vand med Sandbund, men der inden for igjen ikkun 3½ Favne, med samme Bund, hvorefter Vandet meer og meer aftager. Man beretter at Orlogs-Skibe skal have tilforn beilent sig af Selboren, og nogle ville endog paastaae, at sammesteds kunde blive en ganske tryk Winterhavn for et par Skibe, hvilket ikke synes saa urigtigt, naar alleene den Gronlandske, saavel som den omvankende Drive-Fis, der maagelig kan trænge sig ind paa Bugten, ikke var at befrygte, i Mangel af andet Tilflugtssted i Nærheden; sidstbemældte Havn er og ikke frie for Skiar. De aabne Skiar, som findes paa Breeddals Bugten, kaldes Jåla, Nærskiar, Stampen, Sudur- og Nordur-Risskiar, Bakur, Sprøskunagge, Glada og Slødubarn, samt Streitisles, <sup>Havne og</sup> der ligge Sonden for Zvarfatangen, eller den Udhu, som sæt. <sup>blinde</sup> Skiar. <sup>ter</sup> Siorden Grøndser paa den sydlige Side; men de blinde Skiar have faaet Navn af Larunger, og bestaae af en heel Række, som strækker sig fra Zvalnæsrasten Sonden efter, noget længer, efter Gisning, end til midt i Munden af Bugten, og ere især fartige for fremmede Skibe, hvorfor de synes at burde aflægges paa Kartet, ligesom Langeboden, der ligger paa Syd-Siden af Indseilingen eller Indlobet. Paa bemældte Larunger bryder ellers Soen, naar Storme blæse, undtagen den Deel af Skiarene, som løber længst imod S. Endelig kan til foregaaende aabne Skiar endnu lægges eet temmelig stort, nemlig Geirfugleskiet, som siges at ligge 6 til 7 Milie fra Landet, og burde, til Søfarens Sikkerhed, <sup>Geirfugle-</sup> staae aflagt paa Kartet. <sup>Skier.</sup> Ved St Hansdags Tider skal man tilforn undertiden have besøgt dette Skiar, for at fange Geirfugl,

eller, som den af nogle kaldes, Magellanske Gæds, og Sæthunde tillige, men slige Reiser ere nu om Stunder gangne af Brug.

Breedbals-  
aae, dens Udr  
løb.

Osen eller Udsbet af Breedbalsaen, hvor Skibe tilforn skal have ligger, og hvor man endnu formoder, at 15 til 20 Læster drægtige Fartøier endog sikkert kunde ligge om Vinteren, er saaledes beskaffen, at den løber ud ved et Næs, Søndre kaldet, der ligger paa dens sydlige Side, og fra hvilket der gaaer midt ud i Munden en noget nær trekantet Klippeflod, men paa den nordlige Side bestaaer Strandkanten yderst ved Soen deels af aabne og deels af blinde Skær, paa hvilke sidste Bolgerne bestandig bryde naar Havet er uroeligt. Inden for Pynten, og paa samme Side, som Søndre, ligge 2 smaa Biger eller Bugter med lavt Vand, eller ikke dybere, end at Baade med største Flod skal kunne flyde lige derind, da derimod Vandet, i Udlobet af Naen selv, er meget dybere, og uden Tvivl, som Vonderne paa Stedet fortaalde, dybt nok til, at 15 til 16 Læster drægtige Fartøier kunde flyde derind. Dets Dybde blev angiven at være 5 Alne, som vel kan forholde sig saaledes, efterdi Brændingen just midt i Gabet, uagtet den var temmelig svær, ikke rørde ved Grunden; hvoraf tillige kunde sluttes, at der ikke ligger noget Sandrev foran ved Breedbalsaen, som foran ved de andre tilforn beskrevne Udlobe af Øste. Næde- og Nordfiordbalsaen; men derimod falder her langt voldsommere Strom, som immer med affaldende Vand eller Ebben tager sin Fart efter Stedets naturlige Veliggenhed, i det den skyder ud fra forberædte Klippeflod, og støder saa an paa de blinde Skær ved den modsatte Side, hvilke Fartøierne tilforn maae have havt, og ville i Tiden have, ondt ved at undgaae, om de engang skulde komme paa dette Sted. Hvor ellers Havnen selv egentlig har været

4. Afd. S. 217. Havne paa Beresfjorden og videre. 549

ret eller skulde blive, er man ikke eenig om; thi nogle meene, at dertil er Leilighed paa den sydlige Side, og oven for nysbemældte Fjord, i en stor Krog, som dog har ifkun lavt Vand; men andre, paa Nord-Siden, oven for den store Grande eller Sandrev, som støder til Naen, hvor dog Vandet er sigeleedes lavt, hvilket alle maae overlades til nærmere Undersøgning, da Vandets Dybde, for Brændingens Skyld, ikke kunde blive loddet. Imidlertid vil det blive vist, at en saa stor Flo, som Brededalsaaen, er vel i Stand til at forarsage ikke ubetydelige Uroeligheder af Tisfreed om Foraar og Vinterdage, der altid kan forvolde, at Skibene maae tage sig vel vare; hvortil kommer at de, formedest Brændingen, ikke altid kunne løbe ud eller ind, naar det maatte have sig nodigt.

S. 217.

Foran ved Gaarden Streite, som staaer omtrent midt paa Berenæsset, der adskiller Brededalen og Beresfjorden, skal Vandet nær ved Landet være lavt og besat med sinne blinde Skjær og Grunde, lige til forbemældte Streitiosles eller BiarnarSkjæret, som ligger paa Nord-Siden af Beresfjorden. Paa samme Sted siges og at være en stærk Strøm, uagtet den ikke har faaet Navn af en Rast. Uden for, saavel som paa, Beres Sammers- og Alfsefjordene skal desuden være mange baade aadne og blinde Skjær, (som jeg her paa eet Sted vil opregne, om det i sin Tid maaskee kunde tiene noget til Søfarens Sikkerhed), nemlig BiarnarSkjær, foran ved Gaarden Tup paa Beresfjords-Stranden; ZlifsfosSkjær og Skorbeinn, inellem hvilke Skibene felse ind paa Beresfjords-Havn; Kolla- og Langesties, beliggende, efter Sigende, Sonden for disse igien; Ketelbodasties, yderst

Blinde og aadne Skjær foran Beresfjorden.

paa Beresfiorden; samt Andse: Skier, Sifkenagg, og Sifte: naggofles; item Soluskiær og Ormobøle foran ved Zammers: fiorden. Alle disse skal være aabne. Men iblant de blinde Skier, som ligge imellem forberømte Biarnarskiær, siges Triconefur, Krosbode, Kiggur, Skorbeinsbarn, 3de, Souden for disse, unavngivne, Sundbode, nær ved Langeslesene, Kol: lubode, Langaslesiabode, Zellubode, Ketelbode og Varns: bode, den sydligste af alle disse, at være de farligste for Søfar: ten. Foran de Fielde, som adskillige Loonet og Svalsnæffet, eller lige for ved Svalsnæsdalen, skal desuden ligge et for fremm: de Skibe farligt, men dog noget nær aabenlyst Skier, Sviring: kalder, og i N. Ost kort derfra, et blinde Skier, som har faaet Navn af Brøkur. Om de Sandrev, som afgierde Zammers: og Alftefiordene, er nævnt tilforn. Men hvad angaar Havne i Beresfiorden selv, da er Dinpevogen i de senere Tider bleven bekiendt, men Gautevigen i de gamle, og i Historien. Vel tvil: ter jeg ikke paa, at jo Handelens Betiente have alt for længst med: deelt fuldstændige Efterretninger om denne forste, dog for ikke ganske at forbigaae samme, som een iblant de beste Havne i Is: land, kan jeg ikke undlade at antegne, at den bestaaer af en smal Baag eller Bugt, som løber rvers ind i Bulandsnæffet, paa dets nordlige Side, og er paa begge Sider, ligesom ved Enden, om: givne med middelmadig høie Klipper, dog fornemmelig den, som ven: der ind ad Fiorden. For Havets Overlast, saavelsom for de Bol: ger, der komme inden fra Beresfiorden i paa kommende Storme, er Havnen ganske frie, men de N. Ostlige, der staae lige ind i Gabet, kunde den vel ikke undgaae, hvis ikke Baagen var temmel: lig lang, og Bolgerne stodte an paa de blinde Skier, som ligge  
uden



4. Afđ. S. 217. Havne paa Beresfjorden og videre. 551

uden for Indlobet ved Fjord-Siden, og kaldes Brøkur, samt paa det aabenlyse Svarteskær, ved den modsatte Side, hvilket Skær man dog kan seile nær paa 6 til 8 Favne, men omkring bemældte Brøkur er Vandet lavere, og de derfor farligere, uagtet Indlobet just ikke er meget smalt. For den Gronlandske Drive-Is, naar den kommer, berettes Diupevogen ikke at være frie, og kan ikke heller, i Folge Stedets Vælggenhed, ganske være det; men samme vil dog neppe kunne komme derind i den Mængde, at Skibe kunne derved underkastes nogen Fare, allermindst da Enden af Vaagen bestaaer af temmelig fint Sand; hvoraf følger at Diupevogen virkelig kan anses for en meget sikker Vinter- og Sommerhavn (\*), dog ikke for flere end 3 mindre eller større Fartøier ad Gangen, helst naar den blev forsynet med Ringe, efterdi Klipperne begynde at løsnes og staae Feil. Til at bygge Huse er ikkun liden, men dog nogen, Plads nær ved Diupevogen, ligesom til Kiøkkenhaves Antæggelse. Gauteviggen, som tilforn har været beseilet blandt andre af Islænderne, ligger paa den nordlige Side af Beresfjorden, og bestaaer af en kort, men derhos temmelig breed Bugt, ved Siden af hvilken, paa Budarøren, man endnu kunde see Levninger af 6 Kiøbmands-Huse. Havnen er nogenleedes tilluftet for Havet, men derimod ganske aaben for de Vinde, som staae tværs over Fjorden. Vandet kort foran ved Budarøren befandtes at være  $1\frac{1}{2}$  Favne, noget længere borte 3, og endelig omtrent midt paa

(\*) I Anledning af at det til Diupevog i Mæret 1777 bestemte Skib ikke naaede derhen, haver nuværende Handels-Direction ladet denne Havn beseile den paafølgende Vinter, hvilket, endstønt aldrig, saavidt man veed, forsøgt tilforn, gik lykkelig for sig. Skibet ankom der den 4 Martii 1774, og fandt ingen Vanskelighed ved at ligge paa Havnen invidens det udfloede sin Ladning. E.

paa Vigen  $6\frac{1}{2}$  Favne med sandblandet Leerbund overalt. For den Gronlandſke Drive-Zis er Gautevigen udfat, ligesom heele Beresfiorden, ſaa at den endog neppe kunde undgaaes af et Fartoi, ſom laae der til Ankers, hooraf følger, at Diuvevogen i alle Henſeender er ſikkrere end Gautevigen, hvilket ventelig haver givet Anledning til, at hiin i de ſeener Eider heller er bleven udvalgt til Handels-Havn. Endelig ligger inden for Stadarsoren, og længſt inde i Beresfiorden paa Nord-Siden, en rummelig Bugt for mange Skibe, ſom bemeldte Odde eller Punt ganſke beſtiærmer baade for Havet, og for den Soegang, ſom Vindene paa Fiorden ſelv kunne foraarſage. Omtrent 50 Favne fra Enden af Bugten erfarede man ved Loddet med halvvoeren mindſte Flod, Vandet at være 2 Favne dybt, noget længer ude 3, endelig 4, og 8 foran ved Puntten af Oren, ſom ſkyder ſig heel langt over imod Fiordens ſydlige Side. For Kaſtvinde fra Norden ſiges denne Bugt ikke at være frie, og for den Gronlandſke Drive-Zis ikke heller, i paaſkommende Tilfælde, ſkiønt ſamme ikkun ſielden ſkal treffe; men diſſe Uleiligheder ſynes dog ikke paa dette Sted at kunne giøre nogen Skade, da Stadarsoren beſtaaer af ſiint Sand: Skulde man derfor nogen Tiid ſaae Lyſt til at gaae med Fartoiet lige ind til det inderſte af Fiorden, da ſynes denne Stadarsorebot at være en ganſke tryg Viirter- og Sommerhavn. Til Slutning forend jeg ganſke forlader diſſe Betragtninger over Oſterlandets Kyſter, vil jeg indetlig onſke, at de i ſin Tiid maatte bliue en Anledning med til en meere virkſom og oplivende Handel, og alleene anfore ſea Ord til andet Vunder: *Hornesfiords*, nes Beretning om *Hornesfiords-Oſen*, da jeg, formeddelt Skibe, betød haſtige Afſeiling, ikke kunne ſaae Leilighed til ſelv at ſee den; Beretningen lyder ſaaledes: "*Hornesfiords-Oſen* er omtrent ſaa  
"lang

Stadarsore-  
bot.

*Hornesfiords-  
Oſen.*

5. Afd. S. 218. Drivet. fra Langenæs til Bapnes. 553

"lang som Diupebogen, og ligesaa smal, men med en meget svær  
 "Strom, da 6 store Elver, Hornesfiordovande kaldte, have sit  
 "Udslob dergiennem. I denne Døs har man landet tilforn, men  
 "nu ikke i nogle sidstfortlobne Aar, og det siden Døsen deelede sig i  
 "2 Arme, omkring en Klippe, som for stoed ved dens eene Side.  
 "Det blinde Skær, som ligger kort inden for Indløbet, kaldes  
 "Bode, og er Vandet deromkring deels 10 Alne, deels 10 Favne.  
 "For Næsten holder man for, at dersom en Havn for Ørsernes  
 "Indbyggere's Skyld skulde nogensinde blive besølet, da vilde det  
 "rimeligst blive denne Hornesfiords Døs, men hverken Papa-  
 "Døsen, eller andre i Nærheden beliggende Bugter, formodest  
 "de der opkastede Sanddynger, samt alt for lavt Vand, og Bræn-  
 "ding ved Strandkanten."

5. Afdeeling  
 om Drivetsommeret.

§. 218.

Det er mædt i Forveien, at Lambøren, ved Langenæs's syd- Drivetsom-  
merets  
Mængde, fra  
Langenæs til  
Bapnesfor-  
den.  
 lige Side, er undergaaet ikke ringe Forandringer og Forhoielse ved  
 Strandkanten, ikke desmindre havde dog Brændingen, ved sin  
 ugemeene Magt, havt Styrke til at kaste en heel Hob Drivetsommer  
 deels over Møstrusten, ind i det Kiær, der var inden for samme,  
 og deels op oven paa Møstrusten selv, hvilket tiffammen befandtes  
 enen raadent eller revnet og spaltet, 2 nye Stykker undtagne, nem-  
 sig et 3 Alne langt af rød Hyr, det andet noget kortere af saakal-  
 det Norrflygget Træ. Dette Sommer var altsaa ikke tienligt til  
 Gavn: Sommer, men vel til Kull, smaa Karr, eller deslige. Fra

A a a

Lamb,

Lambstøen og lige til Kumblevigen var inter Drivetømmer opkastet, undtagne nogle smaa Stykker neden for Gaarden Skaaler, hvilket Strandens Steilhed ei heller kunde tillade; men ved Grof-Isgjæde omrent saa meget, som kunde behøves til Brændsel og Hulsbrug. Lydeobugten, som ligger Sønden for Kalfs hvanne, vil ikke feile meget i at være 3 Mil bred, og bestaaer af fint Sand ved Strandkanten, men grov Kastnes oven til. Paa denne Sand Strækning saae man opkastet overalt baade nær ved Soen og oven for Mørusten, nyt og gammelt Drivetømmer af forskjellige Sorter, men dog langt meere af det gamle. De største nye Fyrre- og Grantræer vare 37 i Tallet, fra 12 til 15 Alne lange, men de øvrige kortere. Den heele Samling paa dette Sted, eller den Del deraf, som syntes meest brugbar, kunde ansættes for 35 til 40 Tæster. Ellers bruges dette Tømmer af Længenæstets Beboere deels til at bygge Baade af, og deels til andet Bøeskab, hvilket sidste sælges især til dem som boe i Bapnefiorden eller andre tilgrændsende Steder. Paa Lydomsøen hist og her fandt man Næster, d. e. Næver eller Bark, hvoraf nogle Stykker, som havde været hullede, vare igien behændigjen lappede med nye Bark, og syede deels med Manke deels Bughaar af Heste, men hvortil samme ere blevne brugte, enten til Klæder, Baade, eller Huustag, kan ikke med Visshed siges; nok at de gave tilkiende enten en yderlig Frang, eller en særdeles Farvelighed. I Gunnolfsvigen var ikke meere Drivetømmer end til Brændsel, men derimod meere i Sinnefiorden baade nyt og gammelt, endskiont iblandt det nye ikke længere Træer end paa 6 til 7 Alne, een eeneste Fyrre undtagen, som var 14 Alne lang. Omkring Nidfiorden næstet skal og falde Drivetømmer i Mængde, baade nyt og gammelt,

5. Hfd. §. 219. Drivet, fra Wapnefiord til Loonet. 555

melt, og deriblant Eræer af 20 Alnes Længde og derover. Forstrands-  
 Rettigheden sammesteds tilhører Nesslade Kirke, som ikke tillader de  
 Bønder, der boe omkring Midfiorden, at forbruge meere af Tom-  
 meret, end de behøve til Huusebygning og Brændsel, hvilket gior  
 Beretningen, om dets Mængde rimelig, da Ræffet desuden ligger  
 lige mod Havet, og de fattige Folk, som boe der, ikke skal være  
 meget for at bruge Baade eller besatte dem med Fiskerie, efterfom de  
 have noget længere Bei at jøge Fiskemeedene, end deres Raaber.  
 Ved Stranden fore fra Gaarden Jell laae en gammel hvid Fyre  
 8 Alne lang og 4 Alne i Omkreds oven for Roeden, hvis Eige ei skal  
 være saa let at træffe, formedest en Mængde af store Knaster, der be-  
 satte heele Stammen fra overst til nederst, og gjorde Træet hartad til  
 en Banskabning. Imellem Midfiorden og Gaarden Thorvalds-  
 stade var noget meere Tommer end i Sunnolsevig; man havde og  
 der brugt den vedborlige Forsigtighed i at bierge og opstabe Tomme-  
 ret oven for Strandkanten, hvilket var at ønske, at enhver Strand  
 boe vilde beslitte sig paa i rette Tid. Undertiden bliver og Kysten  
 baade stær og nær omkring Vidvigen efter Beretning deelagtig i Dre-  
 vetommer, men det mistes snart iglen formedest Forstrandens Steils-  
 hed, og bliver enten til Noy for Havet, eller og lander paa Saamun-  
 destade-Røken, eller paa andre Stæder længer inde i Wapnefiorden,  
 saasom paa Abrandstadesanden, og langs ud med den sydlige Side,  
 ihvorvel kun sielden saa meget, som Indbyggerne behøve.

§. 219.

Paa Herreds Sandene var i Aaret 1776 fast intet Drivet. Drivet om-  
 tommer at see, uagtet man berettede en temmelig Mængde deraf at mer fra Wap-  
 være opdreven det foregaaende Aar; thi Bønderne fore det strax paa nefiorden til  
 Heste op til Herredet, og forbruge det til Huusebygning, Karr, og Loonet.  
 U a a a 2 deslige;

deelige; hvilket tillige gielder om Fosø og Stapevigen, tvende Bugter, som ligge imellem Udlobet af Selvliotet og Oosfielene paa Syd. Siden af Herredsfloen. Aaret 1775 skal ligeledes, med N. Ost. og S. Ostlige Binde, have tilbragt Borgarfjorden en store Mængde Tømmer end de næstafvigte 40 til 50 Aar, skiont dette, da Reisen gik for sig, var blevet tilhobe bortført af Bønderne, og bestemt til sit Brug. Brunavigen gives Fortrin for Seriolfs. og Huusevigen i denne Henseende, men Breddevigen sættes i Ligning med den, og skal iblandt andre give Træer af 16 til 20 Alnes Længde, da Tømmeret derimod ikke kan høstes ved Udhukkerne af Lodmundefjorden, ja neppe engang imellem forbermældte Lucinflær og Daletangene, eller omkring den Udhuk, som adskiller Nioes og Nordfjordene. I Sand. og Vadlevigen berettes Drivetoimmer meget ofte at falde, men dog meere i den forste, og ligeledes omkring Værtarnæsset, som især dermed skal være blevet beriget i Aaret 1775, da man desuden fandt en Deel Tømmer flydende ude paa Havet, som saavidt Træerne ikke vare alt for store, skal være blevet bierget. Dette passer sig tillige paa Bredddalen, hvor jeg saae hos en Bønde eet af disse Træer, som var en deilig rød Gran 27 Alne lang, med derefter passelig Tykkelse, samt ganske ubeskadiget, saa nær som at Toppen var affaldt, og de fineste Rodder ligesom afklappede. Men ihvorvel Revene foran ved Sammers. og Alstefjordene til sine Sider saae nogen Deel i Drivetoimmer, saa skal dog Brændingen forboldt, at saamme enten flutes i Sanden, eller driver bort igien, saa at man ikke kan høste vedborlig Nytte deraf, uden nogle enkelte Gange.



# Ottende Stykke

om Adskilligt

## Naturhistorien, samt Alderdoms- Levninger,

med videre, vedkommende.

§. 220.

**S** Maret 1776, da jeg i Middags-Stunden reiste ud efter Mies-  
fjorden paa Osterlandet, gav Soen fra sig en lige saa rød  
Skier, som om den havde bestaaet af bare Blod, og var saa dun- <sup>Blod i Ha-</sup>  
kel overalt, at Narebladene næsten blebe usynlige deri, men da Soen <sup>vet.</sup>  
kom i Oskaret, lignede den et ordentligt Soevand. Fjelds-  
dene vare paa denne Tid mørke overalt, af foregaaende Regnveir,  
og graae Lust med Drive-Skyer, hvorfor jeg i Begyndelsen gjorde  
mig den Tanke, at denne røde Farve i Vandet blev forarsaget ved  
deres Skygge, helst da saadanne Steder ofte indeholde rodt Leer,  
Gruus, Steene, og andre slige Ting; men da denne Tildragelse  
var ligesaa kiendelig paa de Steder, hvor den klare Lust og Soel  
stak seem imellem Bierg-Kloftene, samt paa andre forskellige Ste-  
der og Eder, som den var ved Hav-Siden uden for Gaarden Kross,  
og inde i Nord- og Nodestjordene, saa kan Vandets Farve ikke  
tilskrives denne Aarsag, men snarer en utroelig Mængde smaa røde  
Hav-Infecter, der sædvanlig holde sig neden for Vandets Overflade



og komme sigden til Syne, men gjøre dog Soen rødagtig ligesom *Monoculus pulex* de første Bande paa sin Maade. (\*)

§. 221.

3 Niardvigen havde Fiskerne fort for min Ankomst fanget, med en ordentlig Forske-Krog, en Fisk, som de kaldede Samar, men Haamær, en Fisk. som paa andre Steder har faaet Navn af Saamær (\*\*). Denne Fisk var  $4\frac{1}{2}$  Alne lang, men omkring, hvor den var fæstet, bag ved de store Side-Svømme-Finner, neppe  $2\frac{1}{2}$ . Munden var omtrent skabt, som paa en Springer, med tvende Rader Tænder baade i den øverste og nederste Kindbakke, og ligesaa skarpe som i Hunde. 3 Snuden, for hvilken Fiskerne ere meest bange, men dog inden for Huuden, har Haamæren 3 Veenpiber eller Horn, som ere indvendig meget meer bryskagtige end udvendig, og ventelig tiene Fisken til Forsvar, naar noget anstodeligt kommer den i Møde; med samme er den og i Stand til at stode Hull paa en Baad, naar Fiskeren trækker den alt for hastig og usigtsig op af Vandet. Dinene ere grønne af Farve, ligesom i Haakallen, men Huden ganske sort og glat, som paa en Hvalfisk, med hvilken den og meer kommer overens i den udvortes Skikkelse, end Haakallen. Haamæren har intet Spæk, men ifkun Riid alleene, som dog hverken ligner Haakallens eller Hvalfiskens, men er ligesom midt imellem begge; Leveren derimod, som adskilles i 2 Dele, og ifkun hænger sammen oven til, er at see til, som den der findes i en maver Haakall, og udgjorde i denne Fisk  $\frac{3}{4}$  Del Anker, men den lader sig meget

(\*) See Amoen. Academ. 3. S. 320. Meete herom see Damm. og Morg. Deconom. Magazin, 2. Bind S. 22. De Insector, som Schwammerdam har anseet som Narfag hertil, svare til den Slægt, som Linnæus har givet Navn af *Dyriscus*, Fn. Sv. p. 215.

(\*\*) See Hr. Classens Reise igleennem Island, S. 360 598. r.

meget let opløse til Tran. Ryg-Raden bestaaer af mange smaa og fine Leed, som indvendig ere haarde som Been, men udvendig bryk-agtige. Gælle- eller Taalkne-Radene, 4 i Tallet paa hver Side, ere staaede, som i en Torst, men Mæven som i en Haakall. *Intestinum rectum* eller Ende-Tarmen, med hvilken en anden løber noget nær parallel til Gaddoret, er foldet eller flosset, ligesom nogle af Indvoldene i Landdyrene. Hjertet bestaaer ikkun af eet Kammer, og ligger i en Pose for sig selv, under Brystet, noget nærmere mod Munden end de forreste Sinner, og er hæftet til Rids-trævlene ved Roeden med tvende smalle Ror. At denne Fisk ansøres iblandt den amphibianske Klasse, passer sig meget vel, thi foruden at den har sunket Blod, hvori den kommer saa nær overeens med Landdyrene, saa har den og Næsehuller, hvorigiennem den trækker sin Vandet tillige med Vandet, som siges at løbe ind og ud af Næsen (\*). At den ellers er Linnæi *Squalus glaucus*, ihvor-

vel

(\*) Af Saamæren har afgangne Hr. Landphysicus Povelsen i Island tilsendt mig et flækket og tørret Exemplar, hvilket og har tiest til Eftersyn ved at forfærdige den herhos følgende Tegning. Den Beskrivelse, som han tillige lod følge med, har jeg ikke villet mangle at føie hertil, om den maaskee kunde give Ofskere af dette Slags nogen tienslig Oplysning. Den lyder fra Ord til andet saaledes:

*Squalus glaucus* Auctorum.


Vid. P. Arredi Genera piscium in Squalis. No. XIII.

- 1) "Habitus corporis simillimus Squalorum, cutis non aculeata, sed  
"ad sensum subaspera; Pinnæ omnes obscure radiata, cartilagineæ quidem, sed radiis distinis, ossæ duritiæ, planis, instructæ.
- 2) "Longitudo a capite ad caudam quinquepedalis.
- 3) "Caput magnum rotundatum, in rostrum subacuminatum productum;

vel man ikke sporede noget Tegn til den *Fossula triangularis* in extremo dorso, som denne Haa-Art tillægges, tviles ikke paa, da de øvrige

- "ductum; Oculi paulo majores, a rostro ad tertiam partem dis-  
"siti. Apex rostri osseus; Aperturæ uarum ex superiore &  
"anteriore parte rostri, paulo ante oculos, sitæ, ad uncias 2., fa-  
"tis patulæ, sed lobo a parte postica instructæ. Poue orbitas  
"apertura patula, incerti usus.
- 4) "Apertura oris antica, medio intra oculos & nares loco; Riçtus  
"amplus. Ordines dentium in utraqve maxilla duo; quorum  
"omnes acuminati sunt, acuminibus acutissimis, introrsum ad-  
"uncis, ordinis interioris. Quævis phalanx duorum, quando-  
"que etiam trium, dentium, scorsim mobilis est, in alveolo osseo,  
"quo maxilla cartilaginea, tanquam margine, instruitur & nu-  
"nitur.
- 5) "Aperturæ branchiarum 5. satis patulæ. Membrana branchio-  
"stega radiolis plurimis instructa est, sed hi non ossei, sed car-  
"tilaginei, & facillime flexiles sunt.
- 6) "Pinnae pectorales magnæ sunt & validæ, non quidem aculeatæ,  
"sed, tanquam cutis, subasperæ; Radii earum, uti supra dictum,  
"ossej, gemino ordine in substantia cartilaginea siti. Pinnae  
"hæ perpendiculariter fere locatæ sunt, ad postremum foramen  
"branchiarum, sub-bilobæ, Physiterum simillimæ, nisi quod  
"proportionatè longiores sint: Fuit enim ejus subjeçti, quod  
"examinavi, unciarum XV. pedis Rhinlandici Longitudo; sed  
"Latitudo unciarum XII.  
"Pinna anterior dorsi magna & valida, posterius subululata,  
"radiis intus instructa, qui validi sunt, & ad substantiam osseam  
"proxime accedunt. Posterior minutula, medio fere loco inter  
"anum & caudam.  
"Pinnae ad anum duæ, parvæ & flexiles, triangulares, subra-  
"diatæ, post quas caudæ approximata exigua existat pinna trian-  
"gularis.
- 7) "Cauda perpendicularis, magna & valida, cartilagine dura in-  
"structa,





øvrige Kiendmærker mestendeels komme overeens, men at den og afviger meget fra *Rondelets, Gesners, Willoughby's og Ray's Galeus*

- "fructa, in cujus meditullio radii, medix inter cartilaginem  
 "& os substantix, a meditullio ad apicem excurrunt, & quasi  
 "phalangem unicam constituunt. Cauda hæc biloba est, fere se-  
 "milunaris; lobo dorsali plus prolongato, adacuminato; ventrali  
 "vero brevior & obtusior. Latitudo ejus tota fere 2. pedum.
- 9) "Spina dorsi validissima, medix inter cartilaginem & os confi-  
 "stentix. Ossa sesamoidea, ad articulationes du. inscula, &  
 "per exsiccationem in consistentiam ossæm abeunt. Medulla  
 "spinalis gemina, superior paulo major, inferior fili crassioris  
 "magnitudine; utraqve fibris carens, & gelatinosa est.
- 9) "Cerebrum minimum in meditullio intra bulbos oculorum  
 "tum, subgelatinosum. Dura mater validissima. Musculi ocu-  
 "lorum motorii validissimi, in cerebro radiati.
- 10) "Caro totius piscis, substantix musculosæ, intercapedines lunu-  
 "latæ quidem, sed e regione dorsali antrorsum versis acuminibus.
- 11) "Hepar magnum, bilobum, oleo scæens, cujus lobus sinister,  
 "ubi fel magnum situm est, brevior & crassior; dexter tenuior,  
 "& duplo circiter longior.
- 12) "Cor majusculum, conicum, supra diaphragma statim ad fauces  
 "situm, uniloculare, sanguine rubro scæens, unde ejus in pisce  
 "magna est copia.
- 13) "Dorsi extremum valde exlateribus compressum, in aciem quasi,  
 "subtus & supra abiens.
- 14) "Ventriculus validus, plicis intus instructus: cui.
- 15) "Annectitur Lien, polylobum, musculosum, sanguine scæens.  
 "Intestina non quidem gyrola, sed capacia & crassa.
- 16) "Ani aperturæ 2. ad latera & initia pinuarum aui.
- 17) "De peve & ovario nondum mihi satis constat."

Saavidt Hr. Povelsens Beskrivelse. Men Huden har Secret. Vaa-  
 rius siden labet afstille fra det øvrige, samt tilberede, og udstoppe, for  
 at giemue iblandt den Kongel. Natural-Samling paa Kunstammeret. E.

*Galeus glaucus*, hvorved dog skal betegnes den selsomme Fiskeart, det viiser især udtrykkelig Tegningen hos sidstbemaeldte Forsfatter Tab. B. 8. naar den lignes med den, som følger herved, og som er grundet paa et Exemplar, der nyligen var trukket op af Baandet, og altsaa er blevet anseet værdigt at lade stikke, da Fisken, saavidt mig er bekiendt, ikke findes nogensteds saaledes aftegnet. De 5 Sicke-Huller, som Rajus er bleven vaer paa sit Exemplar, findes ikke paa dette, men derimod havde samme 2 Rader Tænder i hver Kindbælle, som Rondeler og har fundet, men Rajus ikke en.

## §. 222.

Da Reisen i Aaret 1775 gik forbi Furuafjorden, hængde En. Hængning. man ud et Haandsnøre, hvorpaa strax heed en Zay med 12 levende Unger i sig, af hvilke enhver havde en Sæt (*Folliculus*) eller Pose hængende ved sig, kort foran ved Brystfinnerne. Strængen eller Baandet var ikke smalt oven til, men fordeelte sig dog inden for Huuden, og gav fra sig en Compact *ductus*, deels til Hjertet, saaledes at Hinden kom til at omgive samme, og deels fastede den sig ned til Maren, som er bag til fast til Ryg-Raden, og haver sammesteds kiendelige fine Kar, der løbe til den Hinde, som beklæder heele Bugen, eller, om man saa vil kalde det, Underlivet; men Milten og Leveren foreenes ved et stærkt Ligament med Roeden af Hjertet, og bekomme deraf deres Næring. Sækken bestaaer ellers af en Hinde, som er brav tyk i Forhold til Dyrrets andre Bestanddeele, og indeholder en hvid-gullagtig Saft, omvendt som Eggene selv. Sækken holdes for at giøre saamme Rytte, som *Placenta uteri* eller Moderkagen, og er Hr. Biskop *Gunnerus* (\*)

blev

(\*) See Trumbh. Sk'fl. Skr. 4. D. p. 6.







bleven baer en saadan Blære hos en Zaabrandoung, men større, som følger af Fornodenhed. Han beretter sig og at have fundet i en Sort-Zaa (\*) neden for det Sted, man skulde holde for *uterus*, tvende *Oviductus*, mangfoldig stærkt udvidede, og aldeles oplydte med samme Materie som Eggene bestaae af, men ingen *Ovaria* eller Eg. De selvsamme Vaginæ er jeg og engang bleven vaer i en *Squalus Acanthias*, smalle til begge Ender, og ganske tillukte, samt inddeelte i 7 Skillerum, hvoraf begge de yderste indeholdte en klar vandagtig Bædse, men de øvrige vepesviis Vand eller tykagtig hvidgulvul Saft, og saae altsaa snart ud paa sin Maade som en *mundus elementaris*. Hr. Klein lader til (\*\*) at ansee den ommældte Haa-Sæk for Fiskens Esterbyrd eller *Secundina*, og meener dog samme at være rar hos Haa-Arterne, samt alle ikke at dannes i Moders Liv, paa een og den samme Maade; men hvilket som er, saa er dog denne *Folliculus* en kunstig Forandring i Naturen, hvorfor den og her er bleven afstukken, helst da den ikke findes ved nogen af de Haa-Arter, som enten de i foregaaende §. ommældte Skribenter, eller endel andre, og deriblandt Jonston, Aldrovand, Klein, samt *Museum Adolphianum*, og det Trundsbjemske Sælsk. Skrifter, have givet Tegning af. I øvrigt sees tydelig af Tegningen, at Hayungen er en *Squalus Spinax*, som ikke findes i Hr. Olafseno Reise igiennem Island, og er det artigt, som læses i Norges naturlige Historie, at der laves Ror-Eg i Norge, saavel af disse Haa-Arter, som andre smaa Haars, Eg, ligesom Haakager i Nordlandene, naar Eggene først ere

B b b 2

blaa

(\*) See Trundsb. Sælsk. Skt. 2. D. p. 319. 20.

(\*\*) Hist. Piscium Misc. IV. p. 45.

blandede med Meel og Mælk (\*). Men Traanen skal best smælte, ophængt i en linnet Klud, hvorigiennem den drypper i et Kar.

§. 223.

*Insecter.* Paa Gaarden Lundum, og den østlige Side af Fniøskaaen, blev jeg tvende Orme vaer, een mindre og een større. De mindre flagede Bonden over, at de beskadede hans Tuun, men de andre Umarkene, hvorfor man og med Skuffer og i True bragte de første bort, som opholdt sig i langt større Mængde iblandt det opvoksende Græs, end hine, hvilket de havde udvaagt til deres Boepæl, og begyndt, og det endda tidlig i Julii-Maaned, til Hobe, at indspinde sig i den sædvanlige Puppe, hvorved Gronsvøren havde faaet store Kalbede Metter, forarsagede af den Mængde græaagtige Svøb, som man holdt for at være en slimagtig Materie eller Vedder som disse Dyr spyede fra sig, hvilket dog ikke var, men alleene en Spindelbøv, indeni hvilken dette Kræ forvandles, som er bekiendt af Insect-Læren. Den almindelige Meening i Landet er ellers, at disse Orme komme af Lusten, efterdi de falde paa Jorden, naar det regner og sneer, baade i April-May- og Junii-Maaneder; men det er troeligst, at det forholder sig med disse Orme, som med Regnormene i Norge, om hvilke det er afbeviist, at de komme, og fores med Binden, ned fra de høie Fjelde. Man tilstøed og paa dette Sted, at de meest loede sig see med S. og S. Vestlige Vinde, skiont undertiden og med S. og N. Østlige, og da de først falde ned vare de hvide af Farve i 3 til 4 Dage, siden bleve de sorte, og endelig sorte med mindre og større smaa Striber. I øvrigt er det mærkvaerdigt ved disse smaa Dyr, at naar de lægges i en Gryde over Ilden, smelte de som Fiske-Lever, og give fra sig

(\*) Grundh. Søstf. Skrifter, 2d B.

fig en ~~født~~ <sup>født</sup> ~~Olie~~, der brænder som Tran. Tegning af begge Orme, som i Landet kaldes Græsorme, følger hermed, som viiser, at de ere Larver af septsfoddede Phalæner, men hvilken Species, eller om de ere en særskilt Art, kan ikke med Visshed bestemmes, men vil dog rimeliger finde Sted iblandt *Noctua*, end iblandt *Bombyces*.

§. 224.

Nær ved Gaarden Lambedal i Dyrefiorden, samt paa flere Steder i samme Fiord, falder klæbrig blaae Leer, som efterat den <sup>Leer-Arter.</sup> er staaet med Sand og traadt, agtes tienlig til Steenbygninger eller Steenvægge, især indvendig, med eller uden Kalk. Medaldalen giver og en Leerart, blegbrun af Farve, som vel er siisnere, men derimod ikke saa klæbrig, som den foregaaende. Den første Art er den, som Wallerius kalder *argilla plastica*, men den røde og blaaegraae, som findes ved og omkring Bredden af Efraholtdalsaaen, inderst paa Langedals Stranden, er meer blandet med Sand, og deri kunstig indviklede glindsende Qvartz-Partikler, hvilket alt er sammensmaltet, ligesom i et Concret, ved en foregaaende Jordbrand. Arten er smuk og værdig at saae Plads iblandt andre Natural-Samlinger, ikke mindre end den Lava, som treffes sammesteds, omgivet med en fin krysalliseret Qvartz-Skorpe, besynderlig i Hullene selv. I den saakaldte Svitemel, beliggende imellem Drangsnæs og Gaarden Bay ved Steingrimsfiorden, falder en mørkebrun Leerart, som ved Iden faaer en rød Skær, bliver let, og viiser sig at indeholde Svovelkis, men er, saa længe den ikke forbrændes, temmelig svær af Vægt. Paa Grutefiords Halsen hist og her findes og Spor til samme Leer. <sup>Porcelain-</sup> <sup>Jord.</sup> Overst oppe i Moskollsdalen, inden Jells Kirke-Sogn i Strande-Syssel, som paa sine Steder er temmelig steil, og anses for at

være omtrent 1 Mil i Længden, til Søekanten at regne; ligge tvende temmelig store Høie eller Bakker, med en deels hvid, deels hvidblaa-agtig meget fin, tung, og seed Jordart, som hverken bruser med Skeed-Band eller Virriol-Syre, ligner den Boen-holmske Porcelain-Jord temmelig fuldkommen, og vil altsaa, efter Formodning, blive tienslig til samme Brug, ishorvet dermed endnu ikke er gjort Forsøg, da den medbragte Prøve deraf, som dog bestoed af 2 Ankere, syntes alt for liden dertil. (\*) Det af denne Jordart, som vender imod, eller ligger nærmest for, Dagen, er især blaa-agtig, og indeholder smaa Gran af Svovel: Klis, men den hvide er noget nær frie for samme. Jorden, som i Island kaldes Bleikia, og regnes til Mergels eller feede Leer:Arter (*terre pingve*),

(\*) Naget Kammeret, i Følge Kongel. Allern. Befaling af 4 Maji 1778, haver baade i samme Aar og siden anvendt al Mønge paa, at see forskaffet saa stor en Prøve af denne Jord:Art, at sammes Brugbarhed til Porcellains Forarbeidning kunde, ved den Kongelige Danske Porcellains-Fabrik her i Staden, blive fuldkomelig undersøgt, saa haver man dog hidtil ikke været saa lykkelig at faae en saadan Prøve. Jeg kan altsaa ikke give videre Bøshed derom, end her er nævnt, undtaget for saavidt Hr. Conference-Raad Hofm haver havt den Godhed at medderette mig "at det havde sin Rigtighed, at denne hvide Leer var en Art Porcellains-Jord, men meget alunholdig, samt blandet med et eller andet metallisk Væsen, som noget nær var Jernslimmer, der viidede sig i den brændte Jord som smaa sorte Prikker. Det nægtet troer han dog, at Jorden kunde bruges til Porcelain, naar disse indblandede Deele stræktes, hvilket endnu ikke var prøvet, da man ikke havde havt Jord nok, til at gjøre fornødne Forsøg dermed." Du derimod kan dette være at haabe, da Studiosus Mohr, efter Kongel. Befaling af 17 April 1780, er bleven herfra affærdiget til Stedet, og saavel fra Kammerets som Handelsens Side forsynet med al forugden Foranstaltning, til at kunne bekomme en tilstrækkelig Mængde heraf. E.

*pinguis*), bruges undertiden af Indbyggerne i Stedet for Sæbe, og gjør for saavidt den samme Virkning, i at opløse Ureenligheden i Toiet, skönt med ulige Fordeel. Jeg er desuden falden paa, at begge Arter, blandede med Færns, kunde med Nytte bruges til Malerier, og har derfor ladet gjøre Prover med begge, som og ere befundne at kunne bruges, i Mangel af andre lædte Materialier, dog blev især den hvide Jordart beskylt for at have et alt for ringe *Corpus*. Forselen af dette Slags Jord, om den skulde befindes tienslig til Porcellain, vil falde heel besværlig, formedest Handelsstedernes Skagestrands og Nykefiords Fjaliggenhed, med mindre man kunde besøge Vitrefiorden eller Steingrimsfiorden, som dog ligger een Dags Reise fra Stedet; thi ind paa Kollefiorden er intet Fartoi nogensinde kommet, og kan ikke heller komme. I øvrigt er det befundet ved Undersøgning, at denne Bleyfia indeholder omtrent  $\frac{1}{2}$  Deel Alun.

## §. 225.

Et Island er forsynet med en god og seet Bærte-Jord, kan ikke kaldes i Tvil, især naar man betragter de Arter, som voxe omkring Gaardene; men de Jordarter, som Udmarkerne, og især de vaade Enge, bestaae af, ere fornemmelig *Di. (humus palustris)*, Torf-, og den saakaldte Sorta- eller Sværtejord (*terra martialis tinctorum*), af hvilken sidste der falder, foruden mange andre Steder, i Sødalen, Volungevigen, og Snifødalen inden Hæfiords Syssel, ikke en ringe Mængde, skönt med stor Forskiel paa Giinhseden, eller den Virkning, samme gjør paa Toiet, som farves deri. Nord- og Østerlandet savner ikke heller dette Slags Jordart, saa at naar den fandtes saaledes nyttig i de Danske Farverier (\*), at

ders

(\*) Dette Haab synes i det mindste endnu at være langt borte, da adskillige



derved kunde spares enten Brunspaan, eller andre fremmede Farve-Midler, vilde Zisland kunne tilveiebringe en anseelig Mængde deraf. Men derimod fandt man ikkun paa eet Sted i Zialtrebacke: Sogn noget liden af den hvide og fine Støvjord (*Terra apyra*), ligesom hist og her paa Keresstranden eller imellem Gaardene Hoam og Kete, en Snuule af Cartheusens saakaldte *argilla porcellana* eller *Porcellanthon*. I Brunaaedalen, beliggende oven for Gaarden Moberg i Vandedalen inden Hunevands-Eyssel, hentes af Bonderne en saakaldet rød *Color*, der mestendeels i Fiinheden skal ligne rodt Kride, hvilken de stode sinaa, blande den med Sæl-Tran i Stedet for Olie, og farve siden dermed Skindtroier, samt andet Skindtoi, der seer temmelig vel ud, ligesom og Træe, naar det males dermed. Den jernhaltige Ocherjord, som falder i Mængde i Glerhallenvisgen ved Siden af Lindestolen, af blaae, rød og grøn Farve, lader sig og bruge til Materie, men har dog ikke den Art, som de fremmede Farver, formedesst at den deels er blandet med Sand, og deels med andre fremmede Partikler, som forst maatte skilles derfra. Men derimod vil den, der findes oven for Lange-Sanden ved Mulsehavnen paa Osterlandet, og ligner Ber-

liner:

lige Silke- og Ulde-Farvere i Kiøbenhavn, (hvilke det Kongel. Decretions- og Commerce-Collegium haver, efter Kammerets Anmodning, lader 1776 gjøre Forsøg og Prøver, saavel med denne Sværte-Jord, som med Krækes eller Bisprnebær-Lyngen, der bruges i Island, tilligemed Jorden, til at farve sort, og ellers er den samme Art, som her er bekjendt under Navn af Sumak) have alleene sunder disse Materialier tienlige til Bunde-Farvning, men derimod ikke af nogen Dygtighed ved Farverierne i Almindelighed; skjønt ellers Jordartens ulige Fiinhed og Godhed paa visse Steder frem for andre maaskee kunde i Tiden, naar dette Slaas Prøver kunde blive ofte igientagne, gjøre en meget mærkelig Forskiel heri. E.

linerblaat, useilbartig giøre bedre Virkning, alleene at deraf var et tilstrækkelig Forraad. Videre findes ved Gaarden Bidedals-  
 tunge en Art mørkegraaat Leer, som er meget finere, end den blaa som for (§. 224.) er næst om, men dog derhos blandet med Kiis-  
 Partikler, og skyder lettelig til Glas i Jiden. Samme ansees tiens-  
 lig til Bygninger, ikke mindre end de store Lag deraf, som ligge ved den sydlige Side af Hjalte-dalsaaen, og udi Rodesfjorden ved  
 Søekanten, uden for Gaarden Kollaleyre. Begge lade til at  
 være bindende, men den sidste indeholder en Hob Svovel. Smi-  
 die- eller Brasins, som den kaldes i Island, er sædvanlig blegghvid  
 af Farve, og noget klæbrig; den falder i Husevig saavel som paa  
 Helgestadefjord paa Østerlandet, samt Søvarlandsendevigen i  
 Hvamms-Sogn paa Nordlandet, og agtes, naar den bliver ættet  
 og omarbejdet, tienlig, om ikke til Pibeleer, saa dog til Pottemager-  
 eller andet saadant Arbejde. Den røde Bolus, som findes ved <sup>Rød Bolus.</sup>  
 Siden af Ørehverren i Norder-Søffel, skiont man ikke kan vide  
 i hvor stor Mængde, forend Valken ordentlig opgraves, har jeg  
 gjort Prover med at kunne lade sig bruge til Maling; til Kande-  
 stober-Arbejde; af Handskemagere, til at farve Skind med, hvor-  
 til den er funden ligesaa god, som den Dauske eller Hollandske, da  
 den endog falder noget finere i Arbejdet; af Støsemagere; af Bog-  
 bindere og Snekere, ja vel til flere-Haandværker; den bruges og i  
 Kroppulver for Heste. Til Maling rives denne Bolus fin, og  
 det enten raa, eller først efterat den er varmet i Jiden, og siden ble-  
 ven kold, da den ikke giver Hollandsk eller Engelsk Brunrodt ret  
 meget efter, naar den blandes med Fjernis, og anstryges 3 Gange,  
 men siger vel for Todtenkøp, ligesom den og, naar den er raa,  
 ikke dækker saa got, som nogen af forbenævntet Sorter, saa at

deraf vilde udfordres et større Quantum, hvilket dog vel kommer ud paa eet, da denne Bolus derimod vil kunne havees for lettere Kiebs, og er desuden indentandsk. Naar den ellers først er slæmret i Vand, bliver den meget finere. (\*) Men især synes den at burbe anvendes til Nytte i Jzland, til at male Kirker og andre betydelige Bygninger. Og uagret den ikke er saar feed som den Bornholmiske, eller smælter fuldkommen saa hastig i Munden som samme, befinde dog Kandestoberne sig bader derved, i det den Jzlandiske er frie fra Steen- og Sand-Partikler; de gnide eller stode den smaat med en Hammer, komme deriblandt saa meget Vand som behoves, og stryge siden Formen over med en Borste, til hvilken Brug den Hollandiske Bolus tilforn er bleven anvendt. Andre Professionister behandle denne Bolus hver efter sin Professions Beskaffenhed. Nær ved Gaarden Lundum paa den østlige Side af Fniofkaen, blev jeg vaer et temmelig stort Lag af meget fiint graaeagtig Sand, som synes tientlig til at polere Metaller med, og uden Tvil er den, som Wallerius har givet Navn af *Trippela cinerea*, men derimod det store Lag, som ligger inellem Gaarden Hedinshofde og Hallbiarnestadekamben i Norder-Syssel, indviklet i temmelig steile Bakker, *Trippela lutea*. Den sidste Art er for Dagen ikke saa fiin som den første, men forædles maaskee længer inde i Laget, hvilket er at formode, da den giule Sort sædvanlig pleier at have Fortrinnet. Nogle Stykker viise hvidagtige Striber iblandt. (\*\*)

Trippela cinerea.

Trippela lutea.

Tripp-

(\*) Af denne Bolus har Kammeret siden forskaffet sig nogle Partier, hvis nærmere Undersøjselse er bleven overdragen den Kongelige Bygningss-Direction, men man har endnu ikke saet Esterretning om Udsaldet. E.

(\*\*) Den giule Trippels-Jord, tagen omtrent en halv Mil fra Husevig

Trippelse ellers finde Afsetning, da falder dens Forsel let, med Waade, til Husevigs Handelssted, men derimod befofsligere fra Ophøveren over Land, som vist medtager en heel Dags Reise frem og tilbage. Denne gule Sandart kan vel bruges til Maling, men giver dog en langt dunklere Farve end den Engelske gule Ocherjord. Ved Hallbiarnestadekamben, som ligger noget nær 140 Fod lodret over Blandet, anmærkes alleene paa dette Sted, at samme bestaaer heelt igiennem af fiint sandblandet Leer, som er opstabet lagvis, eller ligesom i Lameller, oven paa hinanden, med allevegne iblandt indtrykte deels *Bivalv*- deels *Univalv*-Conchylier, af hvilke de fleste ere navngivne, og Kamben for Resten beskrevet i Herr

Hallbiarne-  
stadekamben.

E c c c 2

Glas

vigs Handelssted ved Søekanten, hvor man finder et heelt Lag deraf, haver Hr. Secret. Olavins siden ladet prøve hos Giærtere, Blikkenslagere, Sværdfelere og Kleinsmedde, som vel have fundet den, ventelig fordi Prøven var tagen for Dagen, noget grovere og mattere end den Engelske, men dog tienlig til at polere Sølv, Messing, Raaber, Tin, og blødt Jærn, men ikke det haarde, ikke heller Glas. En Klokkeskober har blandet den med Sand, og smurt en Smalte:Ovit ud dermed paa de 2 Sider, men paa den 3die med sedvanligt Dansk Leer, samt derefter givet Ovnen i 6 Timer saa stærk Ild, som Smaltingen af Metallen behøvede, da han befandt, at Ilden ikke havde faaet nogen Magt med Trippelse: Jorden, men derimod haardere angrebet det Danske Leer, hvorfra han især haver gjort sig den Formodning, at denne Jordart kunde blive tienlig til at spinne Smalte:Ovne og Essesteder, hvilket dog endnu behøver nærmere Forsøg. Ved Gevær:Fabriken er den og bleven agret tienlig til Polering, men da de Ting, som bruges dertil, især ved denne Fabrik, ere i meget let Pris, vil det neppe lønne Omkostningerne, at opgrave dette Slaas Jord, og føre den her til Staden; hvorimod den kunde, da den findes i stor Mængde, komme til Nytte i Landet selv, ogsaa iblandt andet til Maling, hvorpaa Secret. Olavino ligeledes har ladet gjøre, og forevist Kammeret, en Prøve. E.

Oklassens Reise (\*), og tvistes ikke paa, at jo denne Forsamling henhører til den 4de Stock og 1ste Afdelningen i Wallerii Mineralogie, Concreter eller Stengettringer, endskjønt samme endnu ikke kan kaldes andet end *Arena Conchacea* (\*\*) naar de Spatkrystalliserede Muslinger, som findes paa eet Sted i Kamben, for saavidt undrages, der indvendig see ud som Sukker-Candis. Men for dog noget noiere at give Læseren Begreb om denne store Omstumling, (hvorleedes den end i sin Tid er gaaet for sig), som snarere synes at være skeet ved Overtømmelse, end ved Jordbrand, eftersom der ikke findes saa tydelige Spor af den sidste, saa følger et lidet Stykke her aftegnet, som viser: a) de mindre og større *Venus*-Arter. b) En *Nerita*. c) En Stump af en *Tellina*. d) En *Cardia striata*. e) Udfyllige almindelige smaa Strand-Snekker; og f) endnu een Art af langfurede smaa Snekker, med 7 Gange, Bindetrapper, eller Kringelbugter, som ikke findes uden med 3 paa andre Steder i Landet, og vil ventelig blive en Art af *murex*. Endelig ligger en brun, og ligesom grynet, Sandbakke oven

(\*) S. 665, 66. HallbiarnestadeKamben ligner i øvrigt meget det saakaldte Valsbjerg i Slaane (Mons Baldri A& Upf. 1729. p. 559. it. Linnæi Slaanske Reise S. 84), og Skalbierget i Dahus. Bøhn ved Uddevalla (West-Götha Resa S. 197.) som ligger en halv Mil fra Havet, saavidt de alle indeholde horisontalliggende og petrificerede Musling-Skaller i Mængde, hvorved er at mærke, at af disse og andre Skaller ei alleene kunde brændes Kalk til at mure og spække Værser med, men selvbereedere kunde og betiene dem deraf, til at kasse eller opløse Ild paa Stind med, hvortil den, frem for al anden Kalk, er befunden tielvig, og derhos dog ikke betvølselig at tilberede, da den lader sig brænde uden Hjælp af ordentlig opmurede Kalkovne (See samme St. S. 201.)

(\*\*) See S. 31. Tydske Opl. 1750. p. 51.



S. M. Holm del.

Haas. sc.





oven for den forommalde Søvarlandsdævig, og en anden af samme Beskaffenhed ved Siden af Gautevigen i Beresfjorden ganske kort fra Søekanten, der indeholder den Sandart, som Wallerius (\*) henfører til *Arena ferrea* eller Jern-Malms-Gryn. Paa <sup>Arena ferrea.</sup> andre Steder er jeg ikke bleven disse vaer. Men under de saakaldte <sup>Jernkorpor.</sup> Hvandale paa Nordlandet findes ret artige Jernkorpor eller *Incrustata martialia*, baade store og mindre, der see ud som Potteskaar eller Skaale.

## §. 226.

Af de saakaldte *Lapides calcarei* eller kalkblandede Steene, blev jeg vaer a) et nedstyrtet Skred, bestaaende meest af blegghvide og <sup>Kalkagtige Steene.</sup> noget haardere Stykker, end en sædvanlig *Tophus*, ved Siden af Reykenibben, som ligger i eet med Geithamrahnukøsfjeldet i Svinedalen. Denne Steenart hangde lettelig ved Tungen, og bruskede med Spyrene, ligesom de Skred-Steene, der falde kort fra Gaarden Oos, Sonden for Fliotsdals-Herredeet, men ingen af dem Kalcineres hastig i Ziden. b) Under Grimshamerskloffen, inden Sørøsfjelds Kirke-Sogn, i Stranden, hvor Vandet med Floden gaar over, berettes at falde et heel tykt Lag, som meenes at være enkelt Spat, men Stedet besaae jeg ikke. Ved Djupefjorden i <sup>EnkeltSpat.</sup> Husudals-Sogn findes ligeledes i et Gil, d. e. Biergkloste eller Vandrende i Bierget, et Lag af samme, skiont noget vanskeligt at komme til. Arten er *Spatum rhomboidale opatum*, eller Wallerii *testulare album*, ligesom den, der falder ned fra Geithamreknuden i forberøede Svinedal, som tillige sætter Crystaller hist og her, og hvoraf der meenes at ligge et ordentligt Lag overst oppe i Fjeldet, endskiont Stedet ikke til visse kan anviises. Omkring

(\*) See hans Mineral. §. 29. anf. Dpl. p. 50.

Drangsnæffet ved Steingrimsfiorden, drive desuden undertiden op af Soen tvende Slags Spat-Arter, naar svær Brænding indfaldes, (skönt ikke i Mængde, nemlig: 1) en gul, ret smuk og behaelig, samt besat med store Krystaller paa den eene Side; og 2) en anden ligeledes af gul Farve, og halv giennemsigtig, uden Krystaller. Den første et *Spatum Crystallifatum hexangulare* (\*), men den sidste har man Aarsag at tvile paa, at være for beskreven; thi uagret den har alle de indvortes Egenheder, som enkelt Spat, saa har den og tillige uden til, ordentlige Strienstriber, der løbe ud fra een Middelpunct, ligesom paa en Zolith, og fra hvilken den ikke kiendes uden noiere Esterhyn, saa at jeg synes deraf berettiget til at kalde Arten *Spatum stellatum*, som og deri er mærkvaerdig, at den og daanes i det salte Vand, og findes med Ebben hist og her indsprængt i Strand-Klippernes Rister. Høit oppe ved Siden af Fjeldet Fell eller Sandsell, beliggende oven for Gaarden Reykium i Skagefiorden, blev jeg videre vaer et tykt Lag, af samme Slags Spat, som for er nævnt, at falde i Diupefiorden, udvendig paa sine Steder besat med fine Krystaller, der ligeledes endog stak frem i det saakaldte *Saxum Schisiforme* og *Vulgare*. Dette Spatlag, som gik fra D. til Vest, var omgivet med en meget fin og feed bleeg Leerart, som var, paa nogle staae Stykker nær, som Skreedfaldet selv havde revet løst og nedkastet, saa fast sammenhængende, at jeg maatte sprænge samme med Jærn, inden deraf kunde erholdes et Stykke. Endelig fik jeg dog 3de, og deriblandt et, som veiede 11 Lpd., hvilket blev anset værdigt til at indlemmes imellem Natur-Samlingerne paa det Kongelige Kunsts Kammer. Hvad angaaer Nytten af denne Steenart, da, som det

er

(\*) *Wallerii Mineralog. Fig. 4. a.*

er bekiendt, at samme enten gaaer over i Jlden til Kalk eller Gips (\*), (thi Glaspat kommer her ikke i Betragtning), kunde være Haab om, at disse Sorter kunde udbringes deraf, besynderlig i Sandfallet, hvor Mængden er storst, naar alleene Brænde var ved Haanden. Skraaes oven for Gaarden Helgustad i Rodesfiorden og ved Siden af en Bæk, som har udbrude sine Bredder, der bestaae af Holt eller en Bakke, findes et middelmaadig tykt Lag af den bekiendte Dobbel-Steen eller *Crystallus disdiaclastica* hvilken og hen horer til Kalksteen-Arterne. Laget, der løber ind i Bakken, <sup>Dobbel-Steen.</sup> skint man ikke veed hvor dybt, er compact i Midten, og for den største Deel uigiennefsigtigt, samt omgivet med en meget fin og klæbrig bleg Leerart, som ikke let lader sig opløse af Vand, men de Stykker, som ligge uden for Laget, og især nærmerst ved Bronsværen, eller imod Dagen, falde langt klarere, naar de ikkun tresfes. Man har adskillige Gange forsøgt at opgrave og udsprænge store Stykker af denne Steenart, men efter Beretning ikke kunde faae dem større end af 10 Punds Vægt, efterdi Steenen er saastor, og let adskillelig i parallelogrammiske Lameller, at man neppe kan røre derved med Jærnet, inden den begynder at stækkes fra hinanden; Dog for at blive noiere overbeviist, om det og var umueligt at faae store Stykker af denne Steenart, leiede jeg Følsk paa Stedet for at sprænge op noget af Laget, men med lige saa lidt Lykke, som andre for niig havde havt, indtil jeg endelig traaf en Klump paa 42 Pund, med delige Zeolith-Krystaller paa den eene Side, og i øvrigt noget nær giennemfsigtigt. At man engang maae have havt i Sinde, at lade forskærdige Altertavler af adskillige slags Jølandfke Steene, sees af en Kongelig Befalning derom; men

hvad,

(\*) Carlsensers Element. Mineralog. S. 12.

høvd, om det blev forsøgt, at lade de fineste og klareste Dobbeltsteens Plader, som kunde saaes, indvendig indmure i et af de Gasmakker paa de Kongelige Lysslotte, som stode saaledes for Solen og Lyset, at Steenen ret kunde viise den dobbelte Refraction, hvorefter den har faaet sit Navn? Mon det vel ikke kunde regnes iblandt Nigers mærkværdige Ting? Men hvad enten den maatte findes nyttig til Glasur paa Porcelain eller anden saadan Brug, da er dens Forskel til Rodefiords Handelssted intet mindre end kostbar; Opgravningen derimod vilde falde noget besværlig.

## §. 227.

Efter Cartheusers Væremaaede henføre endnu til *Lapides calcareos*, de saakaldte Tophsteene, naagter man hverken mærker at de Islandske angribes af Skeedvand, eller blive til Kalk eller Gips i Tiden. De ere uden Tvil frembragte ved varmt Vand, og have temmelig tætte Bestanddeele, skiont nogle deraf, og besynderlig de, som ligge inod Dagen, smitte Hænderne noget, naar man rører ved dem. Denne Art falder paa endel Steder, men dog fornemmelig a) I et Fjeldskred i Batnsdalen, kort fra Gaarden Steinkot, i store Stykker, nedstyrtede fra Klippene, og er *Tophus densus brunneo-pallidus*. b) I Sandfillet paa Rimbestades Mark inden Skagefiords Syssel, eller i en Mel eller Bakke ved Siden af samme Fjeld, som har faaet Navn af Grettiskiste; men paa dette Sted ere Stykkerne mindre, meest flade og ulige, skiont derhos haardere, saa at man til Rod kan bruge dem til Bryne eller Hvedsteene. c) I det hoi Fjeld som ligger oven for Standandensæst eller Langefanden kort fra Mulehavnen i Fliotsdals Herredet; hvorved mærkes, at Steenarten der er meer guulagtig end paa andre Steder, naar Novigsfjeldene undtages, som  
be

bestaar af samme Sort; og synes Bandet alleene at være Marsag i denne Forandring. Den modsatte Side af Herredet, imellem Gaarden Døe og Gaungumannaskardet, er og forsynet med en Mængde af hvid *Tophus*. d) I Niardvigen, baade ved Strandkanten, i Dalene, og paa adskillige andre Steder. e) I Stadars fiedet i Borgerfjorden, og de deromkring liggende Bierge, der for en stor Deel bestaae af ommædte *Tophus*. f) Ligger en hoi, hvidgraaagtig, og tretoppet Fjeld: Spidse sønden for Færudsfiorden og oven for Gaarden Btk, som indeholder denne Steenart, men langt haardere end de foregaaende, og synes altsaa at burde ved Leilighed have i Sigte til Bryne eller Hved: Steene, om ikke til anden Brug. Længer inde i Fjorden paa Nord: Siden havde og 2 Fjelde, hvilke jeg ikke fik Leilighed at bese, samme Farve og Udseende, som Vigstindene; og endelig g) Skal endnu treffes *Tophus* i en stor Hoi nær ved Gaarden Anagil i Breddealsen, ikke at nævne de Steder som Vicesavinand Olaffen har navngivet paa andre Kanter af Landet. Derfor altsaa dette Slags *Toph:Steen* er frembragt ved Vandlaagninger, hvorpaa ikke tvivtes, efterdi den setosamme Art just findes omkring de varme Baade, maae Landet have undergaaet, saavel i denne, som andre Henseender, nogle forskrækkelige Forandringer, ja fast store i Almindelighed, end andre hidindtil bekiendte Lande. Thi det er ikke nok, at denne *Tophus* findes ved Strandkanten og midt i Boigden, men den findes og oppe ved Toppen næsten af de hoieste Fjelde. Men hvortil den kan nyttes er ikke saa afgjort, endstjont man med megen Grund kan formode, at den med Tiden vil blive dannet til Mollesteene; thi de Deele deraf, som ligge hoi, og ere meest udsatte for Uddampning og Soelens Varme, begynde alt at blive

D d d d

haarde,

haarde, skarpe, og grynede, ligesom ordentlige Mølle-Steeene, hvorpaa der findes Exempel oven for nysbemaeldte Langesand; og om Homogeneiteten eller Bestanddeelenes Overensstemmelse i en saadan Bergart kan aldrig være at tvivle. Naar altsaa en mørk Skygge, eller en usædvanlig dunkel Rand lader sig see i et Tophus-Bjerg, synes samme at burde have i Tanke til ovenmaeldte Bestemmelse.

§. 228.

Sandsteen-  
Arter.

For at komme til Sandsteen-Arterne, da ligger a) i Vatnsdalen paa den østlige Side af Vatnsdalsaaen, og oven for Gaarden Hvam, et Fjeld kaldet Giedda, som ansees for at være 40 til 50 Favne høit, men er dog neden fra og noget op efter, nogenleeds tilgængeligt, især ved den eene Side. Dette Bjerg bestaar paa Syd-Siden af 2de Slags Sandsteen, hvoraf den eene Sort er noget mørkere end den anden, og tillige haardere. Begge falde i stor Mængde lagvis i Bjergene, ligesom deraf og er nedstyrtet en Mængde. Det er uden Modsigelse, at denne Steen, eller *Arenarius cinereus*, hvoraf Bonden paa Stedet betiener sig til Huusvægge, er særdeles tiellig til Bygninger, ligesom fornemmelig den mørke Sort brugbar til Støbesteene, efterdi den ved Prooving ei alene er befunden at tage paa det haardeste Staal, skiont ikke saa hastig, som den bekjendte Bremer-Steen, da Steenen af Giedda har et slags Fedme eller fint Leer ved sig, men og at kunne stærke eller sætte Egg, uden at man behøver bag efter at bruge andre finere Steene (\*), hvilket just er Fordeelen i et Land, der har Mangel

paa

(\*) Secret. Olavins har siden forevist Kammeret saavel et uarbejdet Stykke af den ommældte Steenart, som og en deraf tilhuggen Støbesteen. Udsalget af de Prover, som han haver lader store dermed,

vii

paa saadanne Ting, da det er bedre i denne Henseende, at Steenen er kun maadellig, end alt for meget, haard. Hvad angaaer Anvendelsen af denne Steen, da synes dens Udforrel at ville falde alt for bekostelig. Men derimod kunde den, naar den først var tilhuggen, deels sælges paa Stedet, og deels fores til Hune-Osen, som er den nærmeste Havn, omtrent  $2\frac{1}{2}$  Miil fra Bierget, og derfra igien til Handels Pladsene i Landet selv, som iblandt andet, meget trænger til saadanne Ting, og vilde kunne spare, naar det havde Slibesteene for billig Priis, deels Kul, og deels de sædvanlige Bryner eller Hved-Stene, som forskrives udenlands fra; thi det kan for Exempel ikke let indsees, hvorfor man skulde have

D D D D 2

116

viiser, foruden det han her haver anført, at skönt den ikke setter Egg, saa hastig, som de ellers brugelige Slibesteene, er den dog noget variere i Waterien, og meget tienlig til at polere Staal, da den giver blank, uden at sætte tiendelige Rids. Til ordentlig Meelmaking er den af adskillige Møllere bleven anset deels temmelig brugbar, og at ligesom de ellers brugelige Steene af det Slags, alleene at den formodedes ikke at ville blive bestandige, da den var noget blød; deels ligesaa tienlig som de Svenske Steene, helst om den inde i Bierget kunde findes noget lidet fastere og skarpere end Proven var; men ellers, endog i den Stand, bedre end adskillige Slags Møllesteene som her bruges paa Landet. Til Sigte-Møller derimod er den ei anset at være brugbar, hvilket og, i det mindste endnu, kan være ligegyldigt i Island. Den passeligste Anvendelse heraf er bleven ageret for det første at være, om Hunevands-Syffels Indbyggere kunde bringes til at føre sig denne Steenart til Nyttens enten til Lværne og Slibestene, eller dog til een af Deelen. Kammeret har og i den Hensigt allerede i Aaret 1779 meddeelt Stifamtmanden og Amtmanden de derom tilvelebragte Opslysninger, for at de derefter kunde underrette Syffelmanden i Hunevands-Syffel om alt det fornødne til at anvise og opvuntre Almuen til denne Steenarts Benyttelse, saavidt samme maatte findes at kunne have Sted, E.



nødigt at skærpe sine Vær ved Jid med saa megen Eids, Spilde, besynderlig i Enge, Stærts Eiden, samt bekoste Bryne-Steeene, naar man havde Slibesteent ved Haanden, og et Stykke Træe oversmurt med Sand og Træe. Ellers bruge nogle saa, omkring Bierget, denue Steenart til Slibesteene; men som Steenhugger-Professionen der i Landet endnu er alt for usindkommen, saa kan dette ikke strække sig vidt. Paa Nord-Siden af ovennævnte Bierg findes og den samme røde Steenart som i Hølehyden. b) Forekom mig paa adskillige Steder i Landet, men dog fornemmelig i de saakaldte Rafnebjergene ved Gaarden Brinnæs paa Langenæsset, en lysgraae og noget glindsfende Steenart i Mængde, som maaskee, om den ikke skulde findes alt for haard, kunde tiene til Mølle- og Dværnsteene. Denne Sort, som er med smaa Huller overalt, og derfor altid kiendelig, synes ellers, ligesom Lava selv, at have skiont i mindre Grad, udstaaet Jidens Virkninger, men siden den Jid at være efter Haanden alt meer og meer udhullet af Vand, Luft og Sne, hvilket Figurerne paa denne Steenart, der ligne Billedhugger-Arbejde, som oftest give tilkiende. I øvrigt kunde man vel falde paa at spørge, om ikke al den Lava, som er uden Blanding af Kisel eller andre haarde Steenarter, og som ellers har vedborlig Fasthed, kunde være tienlig til Mølle- eller Dværn-Steeene? I Medallandet i Vestre Skaprefells-Syssel bruges, efter Beretning, forbrændte Braun-Steeene, som findes langs op med Skaptaen, til at hugge Dværn-Steeene af; og hvorfor da ikke paa flere Steder? da denne Medallands-Lava ventelig ikke er forskiellig fra al anden i Landet. Men denne Sag maae dog beroe til videre paa næstere Undersøgning og Prover; thi det er at mærke, at det i Sandhed er een iblandt de sværeste Huusholdnings-

Undersøgeslet, at opdage Mølle-Dværn- og Skibe-Steene, og det deels fordi Naturen, i det mindste saavidt mig er bekjendt, har vist sig i denne Henseende temmelig sparsom mod Danmark og Norge, deels og, at omendskjønt man virkelig har troet at have fundet i Biergene sikkre Spor og Adgang til dette Slags Materier, saa ere samme dog, naar det er kommet til Prove, enten befundne for bløde, for haarde, blandede med Agater, Blaaber, Flint, Slagg, eller andre saadanne ligesaa skadelige Ting, eller og indtagne af viderlige Bergmetall-Partikler, som Sundheden ikke kan taale, og Mølleren eller Skiberen ligesaa lidet. Men for dog at virksom, at man paa den anden Side maae være meget vaerksom i at forfaste nogen Antædning til Opdagelse og nærmere Undersøgelse af slige Berge, om de endog i Forsningen maatte have nogen Feil, vil jeg henviise til hvad Wallerius (\*) har udtrykkelig antegnet ved: Gytrig Sandsteen, d. e. den, som er blandet med Feltspat-Dværn-Kisel- og Skimmer-Gryn, nemlig, at den dog er bleven brugt i Säkylå i Vidensborgs Lån i Finnland, uagtet Forsynet ikke just har nægret Sverrige en langt bedre Art af Mølle- eller Dværn-Steene, og det i temmelig stor Mængde. c) findes oven for den i Forveien ommældte Langesund i Flotsdals-Herredet 2de Slags Sandsteen-Arter, af hvilke den eene er tærnet, blandet med forstøenet eller hårdet Mergel, og noget marialsk, men den anden graa, jævn overalt, og omtrent i Materien som de Svenske gode Mølle-Steene. Paa den første Sort er ikke at tænke til nogen Anvendelse, men af den anden er indleveret en siden Prove til den Kongelige Isølandske Handels-Direction, da den synes værd at have i Tanken i Fremtiden, om deraf falder Mængde, hvorom jeg

D d d d 3

dog

(\*) Mineralog. S. 76. tydske Opl. S. 104.

dog ikke kan forsikre, da jeg ikkun fandt nogle smaa Stykker, nedstyrtede til Strandkanten, fra det steile Fjeld, iblandt en Hob andre Steene, hvorefter siden skal mældes. Landingen paa Stedet er vanskeligt uden i stille Veir, og Afgangen til Fjeldet ligeledes, men Mulsehavnen ligger dog tæt ved Langesanden. d) Trefses i et Vil eller Biergkloste kort fra Præstegaarden Beresfiord ligeledes en graa Sandsteen, som ansees tienlig til Slibesteene, dog ikke i store Mængde, end at Sognet kunde forsynes dermed. Endelig e) blev jeg vaer i Hammersfiorden kort fra Præstegaarden Hals 1) en Dyrge af rød Sandsteen, der var nedskudt fra Bierget i store og mindre Stykker, saae ud som brændt Teglsteen, og var flad. Arten bestaaer meest af en hårdet Bolus, og ansees tienlig til Bygninger. 2) En graa af forskiellig Haardhed, hvorafter ere blevne foreviiste 2de Prover, den eene med Paaakrift: Til Zr. Conference Raad Stemann. Item: Prøve af en Jølandsk Liig: Slibe, Bryne, eller Qværn-Steen. O. MDCCLXXVII. O., og den anden med følgende Linier indhuggne:

*Aula si propius genitrix te terra locasset*

*Numina, quam multis conspicienda fores*

O. 1777. O. (\*)

Den 3die Sort af dette Slags graa Sandsteen, som endnu findes ved Hammersfiorden, omtrent paa samme Sted som de forrige,  
er

(\*) Dette Slags Sandsteen haver og Hr. Prof. Zarodoff, som efter Kammerets Begjæring har undersøgt den, agter at være brugbar ved Bygninger, naar den kunde faaes i store Blokke. Men da man haver bødre Steen i bekvemmere Brud nærmer ved Risbenhavn, saa vilde det ikke lønne Umagen og Omkostningen at lade den hidfore saa lang en Vej; hvorefter den vel kunde komme til Nytte i Landet selv, enten ved omstiggende Rikker, eller ved Beresfiords Handels Huuse, om det eens gang skulde findes for godt at bygge dem af Steen. E.

er tættere i Materien, men blandet med Leer, og noget martialsk. Af alle disse Sorter ligger en Stump nedstyrtet, men Tinden eller Fjeldspidsen, hvori Laget ligger iblandt en hvid Tophus, vil, for Stæthedens Skyld, ikke blive ret vel tilgængelig, uden maafee paa den ene Side. Man maatte altsaa for det første, om Steenen findes tienlig, betiene sig, til de omliggende Sogners Brug, af hvad der er faldet ned, og siden søge at gaae videre. Men Forselen fra Hammersfiorden til Diupevogen kan fee baade til Vaads, omkring Hulandsnæsset, og til Hest, i hvilket sidste Tilfælde Veien er kortere.

## §. 229.

Af de saakaldte Kisel-Steene falde adskillige Arter i Island, og det baade A) grove og B) fine. Til de første A) høre Flintarterne, af hvilke jeg blev vaer: Røde Flintesteene, *Silex opacus rubescens*, paa Nord-Siden af Malmoe-Bierget; i Tinnaedalen, skiont noget lysere af Farve; foret fra Skagestrands Handelssted ved Soekanten, med og uden ordentlig indsprængt Zeolith, Spar; oven for Langesanden i store og smaa Stykker, baade med og uden Chalcedon-Blanding; hist og her ved Fjeld-Siderne af Beresfiorden, finere end de foregaende; samt i de saakaldte Stadarfreede, foret fra Præstegaarden Hof i Alfsfiorden; men de gule falde derimod indvendig i Hullerne i Bolebaafen ved Tindestolsbierget, og de grønne i ovennævnte Stadarfreede, samt de bleegbrune, og middelmaadig fine, i Arnkatledalen inden Frolterunge Kirke-Sogn, hvor de nedstyre fra et Fjeld tillige med Stumper af *Lignum fossilis*. De hvidblaaeagtrige falde i Rodebierget ved den sydlige Side af Vidvigsfiorden, som desuden bestaaer af rød Sandsteen, tienlig til Bygninger. De finere Flint-Arter B) ere *Silices achatini*, og fine.

Flintartede  
Steene.  
Grove.

Der:

deriblandt a) *Carneol.* b) *Chalcedon.* c) *Onyx;* og d) *Agat.*  
 Af *Carneolerne* falde, i *Tinaagedalen*, smaa Stykker; de falde  
 og ved *Strandkanten* kort fra *Skagistrands Havn*, blandede med  
 lidet af *Zeolith-Spat*; samt paa den østlige Side af *Eskefjorden*,  
 af *højrød Farve*, skönt ikke i nogen Mængde. De Steder der-  
 imod, som frembringe *Chalcedoner*, ere: a) *Thruderdalsaaen* i  
*Chalcedoner.* *Noskollsdalen.* b) *Gierhøllevej* ved *Tindestolen*, hvor man kan  
 samle en temmelig Mængde, helst efterat en stærk Brænding er so-  
 regaaet, dog ikkun i smaa runde Stykker. Arten er *Wallerii Chal-*  
*cedonius griseo-lactescens.* c) *Svødisfjokrog*, kort fra *Hofde Præste-*  
*gaard* i *Desfjorden*, og flere Steder paa samme Side. d) En  
*Heller* eller *Forhuulning*, der gaaer ind i et *Bjerg*, oven for *Soen*  
 paa den saakaldte *Leidarhavnstange* i *Vapnefjorden*, og er denne  
 Art *Chalcedonius griseo-viridis.* e) *Husevej* paa *Østerlandet*, som  
 bliver deelagtig i nogle smaa Stykker af denne *Steen*, der drive  
 op af *Vandet*, og ere ganske klare eller igiennemsigtige. f) *Flar-*  
*daraaen* i *Seidisfjorden.* g) *Strandkanten* i *Nordfjorden* paa  
 adskillige Steder. h) Det saakaldte *Hrossadalsfjard*, imellem  
*Node* og *Gastrudsfjordene*, hvorved er at mærke, at de *Chal-*  
*cedoner*, som der falde, ere ei alleene meer *graaeblaaagtige* af  
 Udseende end hine, men desuden i flade og *Concave* temmelig store  
 Stykker, og ligesom *blaaede* eller *udpustede* overalt, og derfor vær-  
 dige at optages blandt *Natur-Samlinger*, og Skarvet i den *Hens-*  
 sigt at agte paa i *Fremtiden*; hvortil kemmer at den *Jord*, som om-  
 giver denne *Fjeld-Chalcedon*, skal, naar den er forbrændt, give en  
 dellig *rod Farve.* i) *Stodvæddalen* foran ved *Stodvæddafjorden.*  
 k) *Breddalen* paa adskillige Steder. l) *Fjeldene* ved *Berefjor-*  
*den*, men ikke uden i smaa Stykker. m) *Hammersfjord*, hvis  
 Chal-

Chalcedoner ere *Griso Spadice* af Farve, og deri mærkbærdige, at de af klar Luft og Vand ere ligesom giennemgravede, som hos følgende liden Tegning udiøiser. Og endelig n) forberedte Støddar-Skreede. Den hvide og igiennemsigtige Lacholong findes <sup>Encholong,</sup> og, deels blandet med Chalcedoner, deels og for sig selv, i smaa Stykker omkring Berenæsset, i Hammersfiorden, og ved Siden af Præstegaarden Hof i Alptefiorden, som ikke giver den franke noget efter i Hiihed. Denne rare Steenart synes at burde lægges Mærke til, for saavidt den lader sig slibe bæder end Jaspis eller andre endnu haardere Steenarter, tager temmelig godt imod Politur, og vil altsaa behage meget, naar den er indfattet i Guldringe, Drengehæng, og andre Fruentimmer-Prydelser, især om et rødt Golum lægges derunder. At denne Steenart er suuden for saa langt imod Norden er mig ikke bekjendt. Af Onyx-Steenene <sup>Onyxsteene.</sup> der 1) *Onyx fasciis albis & pellucidis ornatus* i smaa og tynde Lag, i en Hammer eller steil Klippe kort fra Drangsnæsset ved Steingruusfiorden, hvoraf er slutteligt, at Onyxerne suarer genereres paa Landet end i Soen, endskiont de ofter findes opdrevne paa Stranden. 2) Tvende Arter i de saakaldte Baase, kort fra Bierhallsvegen, skiont ikkun i smaa Stykker, nemlig *Onyx ex albo caruleis* og *obscure pallidus stratis transversis virescentibus*, som er ret suuk, men derhos rar at treffe. 3) Egeleedes blaastribet Onyx ved Siden af Hafnarfjeldet i Siglefjorden, omgiben med hvidt Leer som er blevet haardt. 4) 3 forberedte Svæbiskrog; og 5) paa den østlige Side af Ekkesfiorden, hvor den driver op af Soen, og det undertiden i saa store Stykker, som en knyttet Næve. Af den bekjendte sorte Agar Rasfintinne eller *Achater Islandica* <sup>fin. Rasfintinne.</sup> des a) paa Vest-Siden af Malmoen smaa Stykker nedkastede.



Den findes og b) paa Gløkdals-Åfret oven for Knappstads-Sogn. c) I Rastinne-Fjeldet ved Myvatn, hvorfra jeg medbragte 2 Stykker af 100 og 120 Punds Vægt; og d) i den saakaldte Rastinnehøi, samt paa flere Steder i Breddalen. Skade ellers at denne Sort, da endel deraf dog kunde tilveiebringes, ikke anvendes til Nytte eller finder Lysthavende, hvilket meest synes at reise sig af Mangel paa Slibe-Maskiner, da man vel kunde deraf forefærdige Teriner, Skaaler, og andre Kar, naar man havde saadanne Anstalter, at det kunde skee for billig Pris.

§. 230.

Åf *Petroflices* forekom mig paa Reisen A) af den røde Jaspis Jaspisarter. a) middelmaadig store Stykker, i foromnævnte Savarlandsøig. b) Ved Bredden af Thrunderdalsaaen, skont i langt mindre Mængde, og derhos blandet med Quarz. c) Paa Fjeldet oven for Gaarden Hofn i Siglefjorden, af mørkersød Farve, og 3 til 4 Rispunds Vægt, samt giennemskudt deels med Karmosinrøde og deels med sorte Aarer. B) Den grønne Jaspis findes 1) i Breddalen inden Sande Kirke-Sogn, i sinaa Stykker. 2) Omkring Myrefellet i Dyrifjorden. 3) Ved Åfretrognaen kort fra Gaarden Nule i Jsefjords-Øyssel. 4) Under Malmøebierget, helst naar fugtige Veir indfalder. 5) I det saakaldte-Haafjall i Nærdvigen. 6) I Åfstavigstinden paa Østerlandet. 7) Paa Helgestadskaret, som ligger imellem Vid-Hellis-Nord og Rødefjordene, hvorved anmærkes, at denne grønne Jaspis ei alleene falder der i Oversfodighed, overst eyde, naar man reiser fra Rødefjord til Vidfjorden paa venstre Haand, men og i Stykker af 45 Punds Vægt og derover, hvilke dog ofte ere blandede, enten med bleeghvid Jaspis-Quarz og rød Flint-Årt, eller og tabe sig, især ved Mønterne,

i en



i en deilig Violet-Farve, hvilket paa andre Steder er rart at træffe. 8) I de forberorte Stadarsfreder i Alstefjorden, men iskun i smaa Stykker, og iblandt af blegghvid og gruel Farve; og endelig 9) ved Siden af Præstegaarden Tiorn i Soarsfadedalen i den saakaldte Svendarfsreede, nedført iblandt en Hob af en hvidstriibet og sandt blandet bleg Veerart, igiennem en Bæk, der har sit Udspring fra Nikursvandet. *Jasponyx Chalcedonio-mixtus* falder og paa dette Sted. At Jaspis-Steenen ellers dannes i mindre og større Lag imellem Klipperne, sees tydelig af Zenzels Pyritologie (\*), som og af de Jagttagelser, der ere giorte i Dalene i Overrige, samt af det bekjendte Corallenbruch ved Freyberg i Tydskland, som denne Forfatter haver beskrevet; men saadanne Lag ere rare at træffe i Zöland, uden paa nysbemældte Helgestadskard, hvor de nedstyrtede Klynger give tilkiende at der i Bierget maae være en Mængde eller et heelt Lag af Jaspis. I Smukhed og til Stiibning synes den violette meget at overgaae de andre Arter.

§. 231.

Ubeblandet Qvartz-Kisel blev jeg ikke ofte vaer, men derimod Qvartz-ostere blandet med andre Steens- eller Veerarter. Qvartz er Metalsernes Moder, og derfor ere de Steder, hvor samme findes, værdige at agte paa; dog falde der ikke altid Metaller, og folgelig kan deraf ikke endnu sluttes, enten Zöland indeholder Metaller eller ikke, skiont man neppe skulde troe, at saa mangfoldige Bierge vare af Naturen ganske blevene udelukte fra dette Slags Herligheder, alleene at man ikke manglede Lykke og Bergmands-Indsigt til saadanne Underfogninger. Det Sted ellers, hvor jeg fandt den ubeblandede Qvartz-Steen 13 Pfd. vægtig, og hvoraf 9 bleve forte til Kiøbens

E e e 2

h a n,

(\*) S. 323. v. f.

havn, var Helgustade-Skardet, hvor samme laae, loselig omgiben med Graasteen og Leer, samt halv begroet med Mos oven paa, men derhos paa den eene Side kunstig besat med Krystaller, af hvilke nogle saae ud, som Knapper af filegrans Arbeide; og havde man at Marsag til at slutte, at dette Stykke ikke var adskilt fra noget Lag, men enten genereret paa Stedet, eller saaledes ubeskadiget nedbragt fra Klipperne. Jo federe ellers en Qvartz seer ud, jo sikkrere Tegn giver den til Metalleres Nærvaerelse. Ellers blev berettet, at der i Glinsraaen, kort fra Præstegaarden Laufaas i Desfiorden, skulde findes temmelig store Stykker af hvide Steene, men om disse bestaae af Spat eller Qvartz, kan jeg ikke bestemme, da jeg ikke besaae Stedet.

## §. 232.

Zeolither.

Som adskillige Nordiske Naturalier, og især de Fjeldsprudende Bierges Udkastringer, baade have hidindtil givet og ville herefter give de Naturkyndiges Agtsomhed endeel at bestille, saa have de Zeolithske Stiernstene ikke mindre tilvendt sig samme; men som disse endnu ikke ere i enhver Eysthavendes Hænder og allermindst udenlands, saa vil jeg kortelig opregne de Steder, hvor jeg blev denne Steenart vaer, som da ere følgende: a) Bäckedalen i Sande Kirke-Sogn, hvor Elven især forer samme om Foraaret ned fra Fjeldene. b) Sandafell i samme Sogn, hvilket frembringer en større Mængde deraf. c) Myrefell i Dyrefiorden, omtrent i Forhold til Sandefellet. d) Hegenæsset i Skagesfiorden. e) Et Sted kort fra Saudenæsbygen paa Upsstranden i Desfiords-Syssel, hvor ved erindres, at Stedet eller Bierget, hvortil denne Steenart falder, er utiigiengetligt, baade oven og neden fra, men man finder dog under samme, nedstyrtet, mørkebrunt Leer, indsprængt med  
fine

fine Zeolither. f) En Bierghuule tæt oven for Soen ved Leidarhavnetangene i Bapnefiorden, men de Steene have en grøn Farve udvendig. g) Biferheide imellem Vid- og Rodefiorden. h) Langs ind med Rodefiorden hist og her, ligesom især kort fra Gaarden Somustade. i) Ved den østlige Side af Eskfiorden, og nær ved Præstegaarden Holme. k) Stodvarfiorden og de der omkring liggende Slette, dog besynderlig Dalene. Den Art, som foregaaende Steder frembringe, er egentlig *Zeolithes albus purus*, og falder sædvanlig ikkun i sinde Stykker; men l) ved Gaarden Thverhamar i Breddalen større, i betydeligere Mængde, og deriblandt noget af *Zeolithes plumosus*. m) Omkring Berenæsset; og n) paa begge Sider af Beresfiorden hist og her. De store falde som oftest meer uanselige udvendig end de sinde. Ikke langt fra Alfesfiorden i foromnævnte Stadsarkrede blev foregivet, at være funden Sølv-Erz, og deraf, ved langsom Smeltning at være blevet udbragt Sølvs; af omtrent 10 Sk. Vægt. Jeg blev ved dette Nytte ikke lidet opvakt (\*), men da jeg kom paa Stedet, og havde betragtet den foreviste Sølv-Erz, befandt jeg samme alleene at være et glindsende smukt Zeolithspat som intet Sølvs indeholder, og hvoraf noget tillige falder omkring Melrackenæsset. Stenen blev af nogle kaldet Silfur- eller Sølv-Steen. Zeolithspat.

§. 233.

Ved den saakaldte Dsklet, som ligger tæt ved Udlobet af Herreds-Bandene paa den østlige Side, ligesom i Næsbieregene i Degrenæsset, blev berettet at skulde falde et Lag af SteenEiull, men Vitrefcerens  
de Glasma-  
terier.

E e e 3

samme

(\*) Mig falde endog derved ind:

Felix terra parens natura mille bonorum.

Felix at magis Rex qui sua nosse potest.

samme bestoed af inret mindre, da Materien ingen Fedtne havde ved sig, men var haard, stior, ildfast, og sort glindsende, ligesom den bekiendte *corneus crystallifatus niger*, og kan altsaa ikke ansees for andet, end en vitrescerende Glasmaterie, som er ubrugelig til Alting. Af samme Sort Steen findes og store og smaa Stykker i Mængde, oven for Laugefanden i Flotsdals Herredet, og det af 2 Arter, en sort og en grøn, af hvilke den sidste er endnu meer sammensat end den første, og derhos rarere at treffe. Et middelmaadig stort Lag af den sorte ligger ligeledes i et Gil eller Biergklofte kort fra Præstegaarden Beresfjord, som Rygter og havde udspreidt, at være Steenkull, skönt denne Materie, til at kunne være det, er gaaet igiennem en alt for stærk Smæltedigel, saa at den villigen maae lignes med Slagg eller *Scoria* fra hiine Naurens forfærdelige Bærksteder.

## § 234.

Steenblan-  
dinger.

Hvad angaaer de meer blandede Steenarteres Opholdssteder, da ligger a) en stor og hoi Fjeldtop oven for Malarhornet, og paa Nord-Siden af Steingrimsfjorden, Vaxjarfell kaldet, som har kaftet fra sig et vældigt Steenskræed, bestaaende deels af rød, bleg og guul Sand, og deels af haard Graa-Steen, hvoraf Mængden er ubevægelig, men dog heel kunstig besat med deilige lange, skönt svage, Aarh Krystaller, der undertiden omgive den største Deel af Steenene, og undertiden ikkun have taget Sæde i Nistene, hoor de og falde meest smukke. De Prover af disse Steene, som bleve udfogte, (ihvorvel Krystallerne, naar man stillode Steenene ad i mindre Deele, gierne vilde brækkes over), have ei fundet fremvieses, formedelst Handels Skibets Udeblivelse fra denne Kant; men ligesuldt tør jeg dog forsikkre, at Stedet fortienner en Natural-

Sam-


Samlers Agtsomhed, da Naturen her har viist sig heel kunstig. b) Gindes paa Striugsfjeldet, en siden og lav Fjeldvei, som ligger imellem Lange- og Lapaedalen inden Hunevands Syffel, en rødflammet Basalt, med smukt indsprænge bleegfarvet Quarz, i meget store Stykker; item en lysgraa Sandsteen, der uden Tvivl kunde være tienlig, og i Hensigt til Haardheden passelig, til Bryne: Steen, om deriblandt ikke vare indviklede smaa Bolder eller runde Kugler af Kampsteen. c) Træffer man baade paa Alfesfjordsheeden i Fjersfjords Syffel, og ligesledes neden for Gaarden Hals i Svartedalen, grøn Malachit, saavel som paa mange Steeder paa Osterlandet, endskiont sædvanlig blandet med skimmeragtig Graasteen, ihvorvel Bønderne dog ligesindt bruge det reene deraf til at male med. d) Nedstyrte efter Gaanden fra det oftomværdte Bierg Fjndestol, hvis nederste Klipper bestaae meest af *Saxum terrestre arenosum* og *Ochraceum martiale rubrum*, store Stykker, som findes blandede med grønt Leer, og desuden at indeholde ligesom smaa Eg, af indvendig krystalliseret, meget smukt, glindsende og fin, men derhos ikkun svag, Quarz, eller Quarzdruser i deres spædste Alder, der dog tabe Anseelsen naar noget sugtigt kommer dertil. De saakaldte Ertesteene findes og sammesteds i Mængde; ligesom e) en Deel af de smaa og store Slags, runde leer- og sandblandede Eitler, Klippebolder, Baggalutar eller Gollie i Hstavigstinden paa Osterlandet. f) Falder i det foromværdte Bierghuule ved Lidarhaunstangene en svær rød og meget jernhaltig Bergart, der dog ei vilde trække Magnetaalen, førend den havde igiennemgaaet stræng Jld, og Pulveret siden blev blandet med Tallig. g) Anrefferes oven for Langsanden kort fra Mulkhavnen, det bekjendte *Saxum ex atro glaucinum, prædurum*,

deels indsprængt med Quarz, og deels ligesom igiennemboret med Chalcedon-Stolper. Under Eindestolen er samme ligeledes hist og her nedskudt fra Biergene. h) Ligg 2de store grønne Lag, det eene kort fra Søekanten og ikke langt fra Mioereboten i Falfrudsfiorden, og det andet oven for Gaardene Tilling og Husnevle i Beresfiorden, som begge ere saa fiore, at man neppe kan røre dem, førend Lagene skilles fra hinanden, og bestaae ellers for den største Deel af Ersteene, som ere noget martialke. i) Gindes ved den nordlige Side af Hammersfiorden, som er temmelig frugtbar paa Steenblandinger, foruden de i Forveien ommælte røde og graae Sandsteene; 1) Zeolithspat, blandet med graat, hærdet Leer, der seer ret nydelig ud. 2) Graa- og rødfarvet Jaspis, med hvide Gibspletter og meget jernhaltig, som er rar at træffe paa andre Steder. 3) En hærdet Kiseljord, med indblandet grovt Jernler, som og har hjemme paa Nord-Siden af Beresfiorden. 4) Sortsteenet grønt jernhaltigt Leer falder og paa mange Steder paa Østerlandet, saasom i Breddalen og Rodefiorden. 5) Hærdet rød Bolus, med indsprængte Kalkdeele. 6) End en hærdet rød Bolus med gibs- og kalkagtige Stalactiter eller Drypsteene; og 7) ovenmælte Ersteene i stor Mængde, sammenbundne med gibsagtig Jord, og ellers bestaaende af jernhaltigt figureret Leer, uden Voss i forrige Eder, ligesom Tophus-Årterne, frembragt ved heede Bænde. Og endelig k) falder i Staderskreedene hærdet Kisel eller Flintejord med indblandet rød Jernocher. Da ellers Landet har været underkastet store Forandringer, saa er et formode, at saadanne blandede Ting vel kunde skaffe en Mineralog nok at bestille paa nogen Tid, om Laboratorium endog var ved Haanden, ikke mindre end en Deel af de Naturalier, som

Den

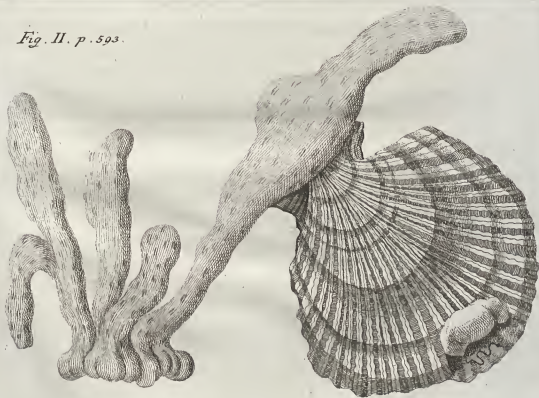


Fig. I. p. 246. 366.



*Tringa Minima* BEKKE


Fig. II. p. 593.



S. M. Holm. del.

Haas. sc.





Den Madera frembringer, hvormed de fra Island for saavidt af Kiendere sættes i Ligning; jeg har og medbragt Prover af alle de her navngivne Sorter. Men den bløde og fastefulde *Fungus*, Fungus. som voxede paa Steenene neden under Bøjarfallet, kiendte jeg ikke, med mindre den skulde være et *Lycoperdon*, kunde ikke heller faae noget af samme ubeskadiget med, da der intet var ved Haanden at lægge den i, men vist nok er den ikke beskrevet i Hr. Olassens Reise. Ellers fandt jeg og ved Stranden af bemældte Malarhorn en stor *Spongia oculata*, med et vedhængende *Pecten*, og derpaa Spongia oculata. igien en *Balanus littoralis*, som følger aftegnet. Men hvortil denne i Norden saa overflodige Søevæxt kunde anvendes i Huusholdningen, det har man, uagtet mange dermed giorte Forsøg ved adskillig Slags Arbeide, ikke endnu fundet opdage. Et andet *Pecten* forekom mig i Dgers Kirke-Sogn ved Bispefjords-Dybet, som Fiskerne havde trukket op med smaa Linekroge paa 50 Favne dybt Vand. Det er vel af samme Art som det foregaaende, men visger dog derfra, i det dette er omgivet med en usædvanlig Mængde Søevæxt eller *Balani* paa begge Sider, som Tegningen Fig. 1 og 2. udbiiser, saa det endog er at undre, at Hovedmuskelen selv, betyngt med saa besværlig en Byrde af fremmede Dyr, har kunnet nære sig. Ellers er det mærkeligt, at Naturen, endog i dette Stykke, har iagttaget en vis Orden, og givet alle de smaa Huuse en triangelformig Nabning udvendig, men derhos ladet de 2de butte Binkler vende imod Læberne af bemældte *Pecten*, og den hyæsteste eller spidseste, hvortil Dyret fornemmelig indsluttes, imod *Cardo*, een eeneste undtagen. De mindste Huuse, der ere zirede ligesom med et Slags Billedhugger-Arbeide, ere ligeledes huuse indvendig, og indeholde en hvidgulv Saft, lig den der findes i de store selv. Naar

Dyrene voxe, faae de en heel tyk Huud eller epidermis, fornemmelig imod Dagen, og en Skikkelse som Fig. 3. forestiller, hvor a. betegner Dyrets nederste Deel, der dog, før den blev aftegnet, var noget indtørret, men b. den overste i sin rette Stilling, der er sammensat af 4 tykke Dækfeler eller krumme *Valvulis*, som uden Tvil aabnes, naar Dyret tager sin Føde, og boies imod de butte Binkter, hvor der er meere Plads, end om den hvasse eller spidse var foran. Den runde *Balanus*, som Fig. 4. forestiller omvendt, og Fig. 5. fra den rette Side, er tagen iblandt en Hob andre paa Huden af en middelmagdig stor Hvalfisik, *Reyder* eller *Balæna maxima*, og synes samme ei alleene rar i Hensigt til sin Boepæl, men og de indvendige *Concamerationer* eller Udhulinger, som sædvanlig ere opfyldte med en sei og linagtig Bælske, for at Skallen desto faaster skal kunne sidde paa Hvalfisikens glatte Huud; ikke atælde om de smukke Striiber, hvormed Naturen saa regelmæssig har bespydet den uden til, som andre af det Slags, skiont Dannelsen i øvrigt er mange Forandringer underkastet.

## §. 235.

I Siglefjorden paa Nordlandet, og skraaes oven for Gaarden Hesn, noget længer ned end midt i en middelmagdig hoi og steil Fjelds Side, bestaaende for den største Deel af Leer og Sandstred, blev jeg nogle smaa Stykker vaer af *Byant-Erts*, eller den saakaldte *Holybdana*, hvis Gang, der løb neden for en siden Fjelds brink eller Klipperad, hældede sig til Dagen, eller havde sit faldende imod Sonden, og gik ind i Flusbjergget noget nær mod Nordenden. I denne Gang eller Erts-Aare, loed jeg grave med en Jernstang, da andre Redskaber ei vare at faae paa Stedet, 2 Alne dybt, og traf da strax et Lag af Erts, 11 Tommer tykt, og 3 Alne breedt,

Byant-  
Erts.

Fig. 1.

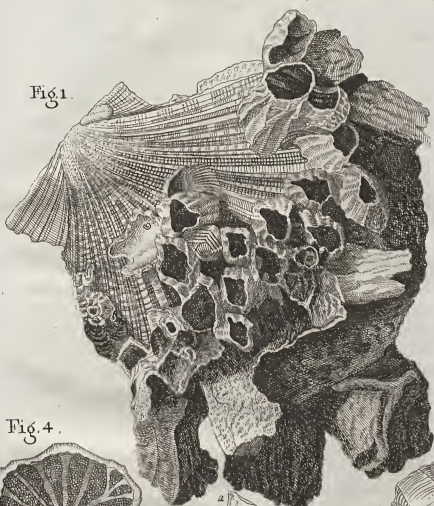


Fig. 4.



Fig. 5.

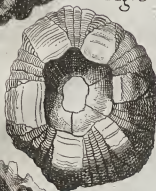



Fig. 3.



Fig. 2.





breedt, men derunder igien et Lag af fiint, bleggt, seedt Leer, og siden et andet af Erts, fiint blandet med temmelig haardt sandagtigt Leer, som udvendig var grønt, men noget hvidere inden i. Ertsen faldt i større og mindre Klumper, dog desto større, jo længer man kom ind. Efter min Vortreise opgravede Bonden paa Stedet noget af denne Erts, som er bleven foreviist bergkyndige Mænd i Hoved-Staden, og af dem erklæret, for saavidt angaar Blyant-Artene selv, at signe den Engelske i Fiinhed til Tegninger, men derhos at have en stor Mangel og Ueiflighed af den deri indsprængte Leer-Sand. For altsaa noier at bringe i Erfaring, om ikke Ertsen viisde sig mindre blandet, naar en større Udgravning skedde, haver det Kongelige Bestindiske og Guineiske Kente-Kammer foranstaltet, at en større Prove, som endnu forventes, skulde bringes til Bet. (\*) Imidlertid giver det eene Stykke, som deraf

F f f 2

er

(\*) Da den her ommældte Prove blev i Maret 1778 uheldigviis forlistt tilligemed Hofsoos Skib, og Kammerets Foranstaltning i det følgende Aar, om at faae en nye, er bleven foruden den tilsigtede Virkning, da Indvaanerne ikke kunde komme afsted med Brydningen, formædelt de omkring Blyanten liggende Bergarters Haardhed; saa er den forehavte fuldkomnere Undersøgning herom indtil nu bleven afbrudt. Imidlertid har det lidet Stykke af denne Blyant-Erts, som Kammeret fik i sidstbemældte Aar, og som Secret. Olavins blev overdraget at meddeele hans Tanker om, givet ham Anledning til end ydermeere at anmærke: at omendfiint denne Prove var saa liden, at man ikke kunde bygge derpaa nogen stadig Slutning om Biergets indvoortede Beskaffenhed, saa viisde den dog 1) at Blyant-Lamellerne deri, ihvorvel endnu alt for tynde til at kunne anvendes til Blyants-Penne eller anden Brug, faldt noget tykkere, end i de tilførn hidbragte Prover. 2) At Blyanten deri endnu beholdt sin ægte Fiinhed, som ikke gav den Engelskes noget efter, saa at her ikkun seilede, at Flisferne maatte falde tykke

er ankommet, bødre Haab, end de foregaaende, naaget samme ikke heller er feit for den ommældte Blanding. Ertsens Brugværdighed vil altsaa komme an paa nærmere Kandsagning af en bergkynde dig

tykke nok, og denne Bergart adskille sig fra de andre. 3) At der iblandt det grønne Leer, som han først blev vaer udrændig i Bierget, begyndte at falde en gul, og let adskillelig, Leerart; samt 4) at deri saaes langt tydeligere Mærker, end forhen, til Qvarg, som falder i smaa Krykster, og som, tilfældet det haarde Leer, ventelig var det, som havde gjort Bøndernes saage Rødbæber en Modstand, der var dem for stærk. Alle forbemældte Sorter anmaaledes han ellers at være blandede med hverandre, og trøede endog at de burde være det efter Marsurens Orden, indtil man kom længer ind fra Dagen. Men saavidt den i Aaret 1773 der paa Stedet forfattede skriftlige Foreretning over denne Auvindning tilholder, "at en Kare af denne Erts løber ind i Klippen, ligesom en Knast igjennem Træe, paa en halv-Danst Alen i Høi- kant paa hver Side foran (da man dog ikkun meget selden skal finde en Bergaare løbende i en Høikant, men vel i en Runddeel, eller i en uregelmæssig Figur), og at Klippen, som Karen saaledes løber igjennem, er 9 Alne bred og 7 Alne høi mod Sønden," haver Secret. Olavius sluttet, at man enten maatte lade det havende Haab om Ertsens Gang ind i Bierget fare, eller og, for at forvisses derom, gjøre en nærmere kunsstmæssig Undersøgning paa Bergmandsviid. Herom har og nu ventes nogen yderligere Oplysning, siden just denne Blyants-Andvisnings noiere Grandfning ogsaa er iblandt de Ting, som Emdiof Mohr, hvilken i dette Aar overfendes til Island paa offentlig Beføstning, er utværlig anbefalet at udføre. Den Prøve, som een af Stadens Klokketjebere har gjort under det tilforn (S. 225.) ommældte Forsøg, med at udsnøre en Side af hans Smalte-Ovn med et Slags Leer eller Massa, som var tilløvet af denne Blyant-Erts, i det derved befandtes at Ilden efter 6 Timer meget havde angrebet samme, synes at give tilkænde, at Ertsen ikke haver været reen, da Wallerius (Mineralog tydske Upl. 1750. S. 176.) utværlig bevidner, at den egentlige *Molybdana* beholder i Ilden saavel sin Farve, som sin Haardhed. E.



§. 236. Gagas. §. 237. Steensforvandlinger. 597

did Mand. Men Siglefjorden, som er en tryg Havn, ligger nær ved Haanden til dens Forsel.

§. 236.

Kort for min Ankomst til Nafsfjorden var, efter Beretning, ved Enden af samme opdrever et Stykke af den saakaldte Jølandste Gagas. Gagas 10½ Pd. vægtigt, som blev agtet meget høit, og solgt i smaa Stykker temmelig dyrt, da den gemeene Mand indbilder sig, ikke alleene at samme kan fordrive onde Aander, men og at Røgen deraf især tiener til Rægedom mod Besvimelse og andre saadanne hastig paakommende Sygdomme. Det er ellers bekiende ei alleene af Venmanns Chemie, hvad denne Gagas eller *Gemma famotracea*, som Plinius kalder den, indeholder, men og af Wallerii Mineralogie, at den giver ved Destillation a) et hvidagtigt surt Phlegma. b) En fort tynd Olie; og c) et andet Slags sort Olie, som hartad er tyk som Smør. Paa Hornstrandene findes ogsaa denne Art, naar stærk Brænding indfalder, stont ikke meget ofte. Man vilde vel desuden paastaae, at i Bierget oven for den forommældte Bolebaas eller Bauluhellir skulde falde et Lag af Gagas, men jeg veed ei tilvisse, om det er grundet.

§. 237.

Af *Lithoxyla* eller Træer forvandlede til Steen, fandt man ifkun Spor paa 2 Steder, nemlig a) udi Batnsdalen ved Bred. Steenforvandlinger. den af Batnsdalsaaen, hvor nyelig var opskudt et Stykke, uden Tvil af Fyrr, med store Knaster, som veiede 2 Lpd. 12 Pd. Og b) paa ostbeholdte Helgustade-Stad et Stykke af 4 Lpds 6 Punds Vægt, samt andre mindre i temmelig Mængde, som laae adspredte iblandt andre Steenarter, og komme for Lyset efter Haanden, ligesom Jorden omtumles ved Vand eller Skredfald; men

*Rizolithi* eller Rodsteenforvandlingerne vare ifkun smaa og af ringe Værdie.

§. 238.

Om Surter-  
branden o-  
verhoved.

Angaaende Surterbranden, overhoved betragtet, kan jeg ikke undlade at tilføie paa dette Sted, at jeg stedse haver været, ligesom jeg endnu er af den Meening, at samme, endskjønt den, efter de hidtil giorte Undersøgelser, ei kan ansees for andet, end omkastede Træer, dog maatte indeholde noget steenfulagtigt Bæsen, omtrent som de groveste Dagkull, eller i det mindste være som et Tegn eller Anviisning til en anden betydeligere, ordentlig liggende og brændbar Bergmaterie. Denne Formodning grunder sig 1) derpaa, at jeg ofte er bleven vaer i Island, i det Slags Surterbrand, som falder knortet, knudret, og uregelmæssig dannet, saasom ved Steingrimsfiorden, i Skirdalsbrunen, og de der ned under liggende Stykker paa Barmehviden, ganske smaa sorte og glindsfende Pletter, hvorimod jeg hverken haver seet de ommædte Pletter i den Surterbrand, som opgraves i store flade og faste Stykker, saasom i Tupohyllen ved Volungavigen, eller i den, som falder i tynde, fine, og let adskillelige Lameller, saasom i Sandvigen. 2) Bestyrkes jeg i denne min Meening ved 2de mig fra Steenfulberget paa Færoe dets østlige Side foreviiste Stykker, af hvilke det eenes forholdt sig ganske som den Islandske Knortede Surterbrand, med smaa og fortyglindsfende Pletter, der havde ligget ude imod Dagen oven paa Kulmiinen sammesteds, men det andet Stykke var fladt, og uden paa med en Bark, eller meget fin, dog kiendelig, Surterbrands-Huud eller Hinde, men indeni bestaaende af oprigtige Steenkull, enten saa Surterbranden er bleven forandret til Steenkull, eller den kan have trukket til sig den Bergolie, der

der var i Nærheden. 3) Skal Steenfullene paa Færøe ligge saaledes, som i et meget sejt og guulagtigt Veer, ligesom Surterbranden gjor i Sandvigen og fornemmelig Skirdalsbrunnen, i Bødvaresdalen og ved Rødesfiorden, hvortilmod Nallemlagene, nær ved Zallbiarnestadekamben eller paa Tjørnæsset, bestaae udvendig meest af guul Trippelsfjord. 4) Har Surterbrandens Beliggenhed i det store i Island ført mig paa de Tanker, at om den end selv ikke var en ordentlig Bergarter, saa havde dog dens Strog nogen Lighed med visse andre Bergarter, som f. E. Stigebliden, eller noier bestemt, Nupsøfaren, oven for og ved Siderne af hvilken Branden findes, og hvor dens Udgang er, vender imod Grønnebliden paa hiin Side af Jsefiords Dybet, altsaa omtrent imod N. O. Nu findes et Lag af Surterbrand i bemældte Grønneblid, hvilket jeg formoder at være en Fortsættelse af det i Stigebliden, uagtet Jsefiords Dybet ligger ind imellem begge Fjælde; og endnu herved giores ingen Bødd paa den allerede paa nogle Steder prøvede Orden i Bergvæsenet. I Stadardalen, som ligger bag om Adalvigen, findes atter Spor til Surterbranden, og er det ligesom, at denne Arm er sammenhængende med det Lag, som ligger paa hiin Side af Grønnebliden, og som nyelig blev ommældt. Paa den nordlige Side af Adalvigen, og i et Fjeld kaldet Strømneblid, møder atter et Lag af Brand, hvilket svarer til det i Grønnebliden, ligesom det i Skoren, til Strømneblids Lager; men da affikrer det store Nordhav Veien, saa at man ikke længer kan følge Fortsættelsen, efter Compasset paa noget nær i en lige Linie, paa denne Kant; men vender man sig tilbage, saa treffes atter et Lag paa Rødesanden, i Fosdalen ved Orrardals Præstekald m. v. (\*), beliggende paa

(\*) E. O. Reise, S. 414.

samme Strog, og næsten i lige Linie med Stigahlden, at forstaae vester efter. Sandvigbranden synes især at være en Arm af Grønnehlidslaget, som dog viger noget meer imod Osten end hiint. Gaaer man videre frem, og stiller Compasset op paa Præstegaarden Læk eller Bråmslæk i Bardestrande Syssel, hvor den største Mængde Surterbrand falder (\*), da erfares, at denne ogsaa svarer til Sandvigbranden, samt at Laget vedbliver immer at løbe imod N. N. O. og N. O. eller tvært imod, om man saa vil, hvilket neppe kan være skeet af en Hændelse. Tages Veien igien til Svinadalen i Dale Syssel, eller Guypufellet paa Skardstranden (\*\*), da findes et andet Lag lige derfra i Nordost udi Steingrimsfjorden; men det i Skirdalsbrunnen, hvilket og har sit Strog mestendeels imod N. O. svarer til det som findes i Trolletungedalen udi Strande Syssel. Tilgemaade findes Branden ved Gredevatns Bondegaard, beliggende ved den vestlige Side af Norderaaen udi Borgarfjorden (†), og deene ligger paa Compasset i eet Strog med den i Goddalen udi Skagefjords Syssel; hvoriimod det Lag, som man er bleven vaer ved Ulsaen udi Østfjorden (††), svarer til Tisræsbranden inden Thingoes Syssel; men hvor de Stæder, der svare imod den Brand, som ligger i Vapne og Rødefjordene, findes, er endnu ikke opdaget. Nok at mig dog forekommer den stadige og vedvarende indbyrdes Overensstemmelse, som Brandstrogene saaledes have, heel mistænkelig, til at Surterbranden blot skulde kunne bestaae af omvæltede Træstammer, og hvor skulde disse vel være komne fra? Lad end Landet være opskudt af Ild, lad det være gaaet igienneen nok saa

(\*) E. O. Keise, S. 412.

(\*\*) *ibid.* S. 414.(†) *ibid.* S. 150.(††) *ibid.* S. 669.

saa store Forandringer, hvortledes kan man dog begribe, at Na-  
 turen, midt i alt dette, skulde have bevaret en saa stor Orden i Træer-  
 nes Omkastelse paa nogle Compas-Sireger nær, og det saa ofte,  
 og paa saa forskjellige Kanter af Vandet? Eller hvor ubegribeligt  
 er det vel ikke, at naar saadan en Dntumling skeede, et Lag af  
 Surterbrand, i Fald den antages for Træer, der have i sin Tid  
 været opreiste, skulde da kunde blevet nedpakket just langs efter og  
 omtrent midt i de store og steile Bierge som Grønne- og Stige-  
 hliedene? mueligt at et forsærdeligt Jordstykke eller andre uhorte  
 og hoist voldsomme Bevægelser ere i umindelige Tider udbrudte her  
 i Norden. Men disse kunde da meget letter have omvæltet heele  
 Stigehlieden, og især Grønnehtiden, som er kun small i Gien-  
 nemstid, med flere saadanne Bierge, end nedlaster store Skove,  
 og sat oven paa disse igien pure Fjeldlage, med svære Klipper og  
 Fjeldbrinker, af 2 til 250 Favnes Hoide, hvilket ikke er skeet, og  
 ikke engang synes at kunne være skeet, med mindre Almagtes umid-  
 delbare Virkning var kommen Naturen til Hielp. Men vil  
 man blive ved, at holde Surterbranden for et blot Vegetabile, som  
 jeg og indtil videre ikke just imodsiget, da synes nok saa rimeligt at  
 paastaae, at den er en Træart for sig selv, der kan være horizontal,  
 og er forsynet, ligesom hine opstaaende Træer, med Frugtereedfæber  
 og andre Forplantnings-Evner, hvilke dog ikke endnu ere opdagede,  
 som at give den Navn af omvæltede Træer. Men hvilke end dens  
 oprindelige Aarsager i sin Tid maatte med Sikkerhed findes at  
 være, saa ere dog mine Tanker for nærværende Tid derom, at  
 den ikke er andet, end Dagkull, fortorrede ved Soel og Luft, es-  
 terat have heel længe været bloetede for Grønsvær og andre Ting,  
 som tilforn bedækkede dem i Jordens Skid, hvorved Bergstetter er

uddampet. Ved indfaldende Mellemrum ere ellers alle Bergarter, ligesom Surterbranden, adskillelige, og kunne afbrydes, skiont de derhos igien gierne møde hinanden, og har Vornholm selv, i de senere Tider, ved dens Steenkulmine, givet derpaa sildfomne Prover, i det den, efterat være loben ned i Soen, findes igien, paa hlin Side af Baudet, i Skaane. Dog vil jeg endnu anmærke, at jeg ikke er bleven vaer hos Surterbrands: Strogene nogen syn-  
dertilig Sænkning, som Steenkullene er egentlig, undtaget ved Gaarden Vindfell i Vapnesfjorden, hvor Branden løber ud i Soen. I øvrigt vil Tiden og noiere Undersøgelser lære, hvorvidt disse Tanker ere grundede eller ikke.

§. 239.

Græse: Jofe:  
lens Ald-  
sprudning,  
1727.

Da jeg i Aaret 1776 opholdt mig paa Præstegaarden Holnum i Roddefjorden i Mule: Syssel, kom jeg iblandt andet paa Tale med Provsten Hr. Jon Thorlaksen, som havde tient i bemældte Kald i 45 Aar, om det forfærdelige Jøkkelsb, som gif over Græse: Sogn, (som han tilforn havde betient i 10 Aar), den Tid han der var Sognepræst, og havde sin Oprindelse fra Bierget Glaga, beliggende paa Veien imellem Sandfells: og Jofe: Kirker i Skaftefells Syssels Øster: Part. Og da jeg troede, at en sandfærdig Efterretning om dette Biergs Idsprudning, der er kun lidet bekendt imod Hekla at regne, deels vilde være fornøielig, og deels kunne forskaffe et eller andet Tillæg eller Forbædring til de Beretninger derom, som Horrebøw (\*), Jacobsen (\*\*), og Olaffen (†) have udgivet, helst da ingen af disse Forfattere have været i den  
Grad

(\*) Efterretning om Jøland §. 7. især S. 32. samt 37 og 38.

(\*\*) Efterr. om Idsprudende Bierge i Jøland, S. 59 = 68.

(†) Reise igiennem Jøland, §. 780. § 2. S. 730 = 84.

Grad Nienvidner til denne mærkværdige Eildragelse, saa bad jeg den-  
 ne Mand, at ville meddeele mig en fuldständig Efterretning derom.  
 Denne fik jeg og i Mæret 1778, og foier den altsaa hertil i følgende  
 Udto: "Aar 1727 den 7de August, som var den 10de Sondag  
 "efter Trinitatis, da Gudstienesten i Hovedkirken paa Sandfell,  
 "var begyndt, og jeg stod for Alteret, fornam jeg en sagte Bevæ-  
 "gelse under mine Fodder, hvilken jeg dog i Forstningen ikke agtede  
 "paa, men midt under Prædiken tog Rystelsen meer og mere til,  
 "saa at alle bleve bange, dog fortaalde man, at saadant havde ofte  
 "hændet sig tilforn. En udlevet gammel Mand gif hen til et Kilde-  
 "væld neden for Gaarden, og faldt der paa Knæ, hvilket de' ans-  
 "dre beløe. Men da han kom tilbage, og jeg spurgde ham: Hvad  
 "han der havde videt erkjendte sig om? svarede han: tager Eder  
 "i Aagt Herr Pastor: der er kommen Ild i Jorden. I samme  
 "Dieblis saae jeg hen til Kirkedøren, da mig syntes, ligesom de  
 "andre Tilstædeværende, at heele Huset ligesom krjmpede sig og  
 "boiedes sammen. Jeg reed altsaa bort fra Kirken, og kunde ikke  
 "andet, end tænke hos mig selv paa den gamle Mand's Ord. Da  
 "jeg var midtveis neden for Gisbierget Slaga, og saae op til Top-  
 "pen af samme, forekom det mine Dine, som at denne vepelviis,  
 "nu hævdedes og skolmede, nu igjen faldt, og svandt ind. Deri  
 "saae jeg ei heller Feil, thi Udsaldet viiste hvad dette havde at be-  
 "tyde. Den 8de nemlig, som var Mandag, om Morgenen, mær-  
 "kede man ei alleene meget idelige og forskrækkelige Jordskjælv, men  
 "og tillige forfærdelige Knald som ikke gavede Jorden noget efter. I  
 "denne Tummel nedfaldt og omkastedes alt hvad der stod i Husene,  
 "saa at der ikke var andet at see, end at alting skulde omslyrte, saa  
 "vel Biergene, som Husene, hvilke sidste dog ikke bleve kuldkastede.



"Men Folkets Forfækkelse blev meest forøget derved, at ingen kunde  
 "giette, hvorfra Ulykken skulde komme, eller hvorhen den vilde  
 "vende sig. Samme Dag efter Kl. 9. Form. hordes 3 store Knald,  
 "som især vare mærkværdige, og kort efter fremkom nogle Vandlob,  
 "eller Udsprudninger, af hvilke den sidste var størst, og ganske bort-  
 "skylede Heste og andre Creature som den traf i sin Fart. Efterat  
 "Vandlobene vare forbi, gleed Jisbjergtet selv frem paa den flette  
 "Mark, ligesom naar smættet Metal slaaes af en Digel. Samme  
 "var, da det saaledes var nedgledet paa Marken, af en saadan  
 "Høide, at jeg, for det, ei kunde see meere, af den bekjendte Løs-  
 "magnup, end som en Fugls Størrelse. Derefter forr Vandet  
 "frem paa Øster Siden, uden Ophold, og odelagde og fordær-  
 "vede det lidet, som endda var tilbage af Græsgangene. Jeg blev  
 "meest bekymret over at see Fruentimmerne grædende, og mine Na-  
 "boer raadville og modløse. Men da jeg mærkede at Vandlobet  
 "boiede sig hen imod min Gaard, flyttede jeg mine Folk og Børn  
 "op paa en høi Brink paa Fjeldsiden, Dalskardstorfa kaldet,  
 "hvor jeg lod opslaae et Telt, og bringe derhen alt det som tilhørde  
 "Kirken, tilligemed Næringsmidler, Klæder, og andet som var  
 "meest uundværligt; thi jeg gjorde mig den Slutning, at om end  
 "Bjergtet endnu skulde bryde frem paa et andet Sted, skulde dog  
 "denne Hoi langst kunne undgaae, om Gud vilde, til hvilken vi  
 "overtode os, og forbleve der. Sagen blev nu og ganske forandret,  
 "da Jokelen selv brod frem, hvoraf en Deel Jisstykker løbe heel  
 "langt ud i Soen; de tykkeste derimod bleve staaende paa Grund  
 "kort neden for Bjergsoden. Dernæst floi omkring i Lufsten baade  
 "Jid og Afte, m.d. stedsevarende Knald og Bulder, saa tykt, at  
 "man neppe kunde skielne Dag fra Nat, formedesst det deraf for-  
 "aar

s. 239. Om Præse-Jokelens Ildsprudning 1727. 605

"aarsagede Mørke, som alleene blev oplyst ved Glintet af den Ild,  
 "som var opkommen i 5 til 6 Biergrister. Paa denne Maade blev  
 "da Præse-Sogn i 3 samfædte Dage plaget af Ild, Vand og  
 "flyvende Aske. Dog kan det ikke let beskrives, som det var i sig  
 "selv; thi hele Jordskorpen saae Kulsort ud af Vimpesand, og man  
 "kunde ikke gaae sikker under aaben Himmel, formedelst gloende  
 "Steene, som faldt ned af Lusten, mod hvilke mange bedøbnede  
 "sig paa Hovedet med Spande og Karr. Den 17te i samme Maa-  
 "ned blev noget lyst i Voigden, men Tisbierget gav endnu fra sig  
 "baade Røg og Lue. Denne Dag drog jeg hen, selv fierde, for at  
 "eftersee, hvorleedes det stoed til paa Kirkestedet Sandfell, da  
 "dette stoed den største Fare. Reisen var og farlig, da man ingen-  
 "steds kunde komme frem, uden mellem Tisbierget og den frem-  
 "brudte Jokel, hvor Vandet var saa varmt, at Hestene bleve nær-  
 "sten løbske; men da vi alt havde Haab om at slippe igiennem, saae  
 "jeg tilbage, og blev vaer et Vandløb, som kom oven fra, og som  
 "vist havde bortrevet os med sig, hvis det havde naaet os. Jeg  
 "faldt altsaa paa, at ride frem paa Tien, og raabte til de andre,  
 "at de i største Hast skulde følge efter. Herved slap vi endelig og  
 "kom til Sandfell, hvor hele Gaarden, tilligemed 2de-Huusmands-  
 "Madske, var bleven odelagt, Hiemnehuse alleene undtagne, og  
 "nogle smaa Pletter af Tørene. Folkene stoede grædende i Kirken.  
 "Røerne der og paa andre Steder havde dog mod alles Haab og  
 "Formodning beholdt Livet og stode brotende ved nogle forderuede  
 "Høestakker. Det halve af Præstegaardens Mandskab opholdt sig,  
 "den Tiid Jokellobet udbrød, i de 4 nylig opbygte Sæterhuse, hvor  
 "2de fudvoorne Fruentimmer, tilligemed en halvooren Dreng, toge  
 "deres Tilflugt til Taget paa det hoieste Huus. Men strax derpaa  
 "bort

"bortrev et Vandlob det heele Huus, da samme, efter de øvrige  
 "Folk's Beretning, ikke kunde imodstaae det paaløbende tykke  
 "Nyud, og saa længe man kunde see, stode hine 3 elendige Men-  
 "nesker paa Taget. Det ene Fruentimmer blev dog siden fundet i  
 "Jokeldyndet, men forbrændt, og ligesom kaagt, saa at man neppe  
 "kunde røre ved det saa beskadede og møre Legeme. Alting var i  
 "den ynkeligste Tilstand, Gaarene tabte, hvoraf nogle endog dreve  
 "igien dode op af Havet i det 3die Sogn fra Dræene; Høe til  
 "Køerne manglede, saa at man ikke kunde fodre meer end  $\frac{1}{2}$  af  
 "dem o. s. f. Ilden brændte i Bierget Nat og Dag fra 3de Au-  
 "gust, som for er mædt, ind til Sommerens Begyndelse, i April-  
 "Maaned næste Aar. Steenene gave Røg fra sig indtil ud paa  
 "Sommeren, men i Begyndelsen af samme kunde man ikke røre  
 "ved dem. En Deel af dem vare ellers blevne udbrændte og kalkis-  
 "nerede; en Deel vare blevne sorte af Farve, med mange Huller,  
 "og andre kunde man blæse igiennem. Den største Deel af de Heste,  
 "som ikke vare drevne ud i Havet, sandies ganske knusede. Den  
 "østlige Deel af Sids-Sognet blev fordærvet af Vimpfand, saa at  
 "man maatte af den Aarsag nedslagte meget Dvæg. Aaret efter,  
 "1728 den 1ste Sommerdag fik jeg en fornemme Mand med mig  
 "til at undersøge Biergristerne, i hvilke man for den største Deel  
 "kunde krybe frem. Jeg fandt der en Deel Salpeter, om jeg  
 "ellers havde kunnet vedblive at sanke den, for den stærke Hedes  
 "Eftind, i hvilken jeg uzieme vilde opholde mig længe. Paa eet  
 "Sted stode en søer forbrændt Steen, oven over en stor Rist,  
 "hvilken vi, da den havde en liden Basis, stodte ned i Risten, men  
 "kunde dog slet intet høre til at den kom til Bunds. Dette er da  
 "det mærkeligste som jeg finder at anmærke om bemældte Bierg;  
 "dog

"dog maae jeg lægge dette til, at en Huusmand fortaalde at have, "forend Ilden udbrod, hort en Lyd i Bierget, som lignede Suk og "megen Snaakken, men naar han vilde høre noiere efter, mærkede "han ikke til noget. Dette tog jeg i Betænkning og vilde ikke være "mindre nysgiærrig, og kan jeg ikke nægte, at mig jo hændtes det "samme, hvilket og ligeledes skal være hændet ved andre Ibs Ud- "brydelse af dette Slags. Saaledes har da Gud fort mig igien- "nem Ild og Vand, samt mangen Uheld, og Viderværdigheder "nu allerede indtil i mit gode Aar. Han være lovet, priset og æret "i Evighed!"

## §. 240.

I Aaret 1775, Natten imellem den 23 og 24 Julii, reiste jeg paa en Baad ud fra Vredeleysfjorden i meget taaget og Dun- felt Veir, som varede indtil om Morgenen Kl. 8 $\frac{1}{2}$ , da Soelen i en Hast drev Taagen bort, saa det med eet blev ganske klart over heele Egnen, undtaget nær ved Gabet af Fjorden, paa Vandets Overflade, hvor man blev vaer et kulsort Legeme, der indtog vel de  $\frac{2}{3}$  Deele af Fjorden tværs over, som dog er henved  $\frac{1}{2}$  Mil breed, og forestillede ligesom en meget stor Hvalsfisk, der undertiden med en Deel af Kroppen dukkede under Vandet, undertiden hævede Sporsden eller Stiarten i Veiret tillige med Svømmefinnerne, og undertiden heele Hovedet, med idelige Afvejlinger. Mine Folgemænd bleve, skönt Veiret var ganske stille, meget bange, og troede stadig, at dette var et Illhvel, eller en farlig Hvalsfisk, og især en saakaldet Lyngbakur, der efter gamle Fortællinger forestilles saa stor som en De, og skal kun behøve at æde hvert 3die Aar, men da sluge i sig alt hvad den forekommer, saasom Fiske, Fugle, Havdyr og deslige; de vendte altsaa om til Landet, hvor vi steege op paa

Et Luftsyn,  
forestillende  
en Hvalsfisk.

paa en Vasse eller Hoi, og saae ligeledes der den samme Forestilling, som for, omtrent  $\frac{1}{4}$  Mill borte paa Soen, i Ligning af en omdentlig Hvalfis, som undertiden lattede sig op over Vandet med noget af Kroppen henved en Alen, men syntes paa sine Steder at henge fast til samme, men var dog nu langt lysere af Farve af see til, end i Forestningen. Endelig Kl. 9 forsvandt dette Særsyn i en Hast, og blev borte i Vandet, hvorpaa jeg satte over Fiorden. Vel kom denne Forestilling ogsaa mig selv i Forstningen noget selsom for, efterdi jeg tilforn aldrig var bleven noget saadant vaer; men da jeg noiere eftertænkte andre Landes Exempler, og overveiede, hvor livagrige Udfigter af Huuse, Moller, og Gaarde, samt flere deslige naturlige Særsyn, de opstigende Jorddunster beskrives at forestille der, fandt min Slutning derud paa, at dette Syn ogsaa maatte være blot et Spill udi Naturen, formodentlig forarsaget af den tilbageblevne, med Mineral- eller Salt-dunster blandede Taages fugtige Tyngde, hvilken Soelen i en Hast ikke kunde formaae at løfte op i den tilforn med Damper opfyldte Luftkreds, hilst da

det

## §.

Thermometriske Jagttagelser fra 22de May til den 22de Novembr. paa Island, samt derfra, igiennem Nordlandet, til Dyrefjords

1777.	Maaned.	Vind.	Klokket.	Veirtilg.
Onsdag	21	N. V.	Kl. 9 Eftm.	Middelmaadig klart Veir
Torsdag	22	B. N. V.	= 12 Ud.	Klart Veir med Soelstein og Storm
	—	B.	= 9 Eftm.	Vaber-Kuling med dofisg Veir
Fredag	23	—	= 12 Ud.	Stille med Soelstein
	—	B. S. V.	= 9 Eftm.	Klart Veir med stiv Kuling
Loverd.	24	S. D. til D.	= 12 Ud.	Slap Kuling med tyk Luft og Regn
	—	S. D. til S.	= 9 Eftm.	Sagte Blæst med tyk Luft

Con:

S. 241. Thermometriske Jagttagelser. 609

det tilbageblyve af samme Væsen nær ved Bander syntes, ligesom af et Slags Benkfab eller Slægtfab, at ville alt meer og meer foreene sig med det salte Vand, hvorfra disse Damper fra først af for en stor Deel ventelig have havt deres Udspring. Beretningerne om Ormen i Lagarflotet, hvorom Mængden i Island haver giort sig selvsamme Tanker, ere ellers det, som haver givet mig Anledning til at anføre forbemeldte Exempel paa, at ligesom Syn ogsaa kunne finde Sted i Havet, skiont ikke saa ofte, hvilket dog ikke giver Anledning til at tænke andet, end at jo afs. Nicolavm. Olfstens Udrydning over saadanne Sørfyn, som fremstille sig i adskillige Skikkelser, fornemmelig i de færske Søer i Island, synes ganske høitid truffen, og at Anrsagen dertil just maae holdes for at ligge i Uddunstningernes forskellige Forestillinger, Luftens Beskaffenhed, dens Væthed eller Tynghed m. v., og Vindenes ulige Virkninger paa disse ellers lettelig bevægelige og flydende Legemer; hvoraf rimelig følger, at den store Skaber hverken har derved sigtet til at forkynde Krig eller Pest, eller nogen anden uformodentlig og overhængende Ulykke.

241.

1777 paa Rejsen imellem Skagen af Jylland og Huusevigshavn Handelstæd, og endelig derfra igien til ommældte Skage.

Polstide og Stederne.	Varm Grad.	Forsl.	Frie Luft.	Noordlys.
3 Mil i N. O. fra Skagen	7	s	Supr. Deg.	
6 Mil til Søes fra Østerrisøer	8	s	s	
" " "	10	9	s	
" " "	10.	9	s	
peilede Merdoe	8	8	s	
" Fleckerøe	10	9	s	
" Lindesnæs	10	s	s	

H h h h

pei

1777.	May.	Wind.	Klokket.	Veirlig.
Søndag	25	S. D. til S.	12 Wd.	Stærk Blæst med Regn
		S. S. D.	9 Eftm.	Stille Veir med tyk Luft
Mandag	26	S. D.	12 Wd.	Laber Kuling med Regn
Tirsdag	27	N.	12 Wd.	Klart Veir med Soelfkin
		S. N.	9 Eftm.	Stille med ganske klart Veir
		—	12 Wdn.	Samme Veirlig med liden Kuling
Onsdag	28	S. S. D.	12 Wd.	Sagte Blæst med Taage
		S. N.	10 Eftm.	Samme Veir med klarere Luft
Torsdag	29	N. N. til N.	12 Wd.	Klart Veir med Soelfkin
		N. til N.	10 Eftm.	Laber Kuling med tyk Luft
Fredag	30	N. til N.	12 Wd.	Klart Veir med Soelfkin og Blæst
		—	9 Eftm.	Stille og klar Luft
Loverd.	31	S. S. D.	12 Wd.	Stærk Storm med Regn
	Junil.			
Søndag	1	S. N.	12 Wd.	Samme Veirlig
Mandag	2	S. S. D.	11 Fmd.	Tyk Luft med Blæst
Tirsdag	3	N. N.	12 Wd.	Klar Luft med Blæst
		S. N.	9½ Eftm.	Blæst med Regnbyger
Onsdag	4	S. S. N.	10 Fmd.	Regn med uunspillende Veir
Torsdag	5	N. D.	5 Fmd.	Svær Storm med Regn
Fredag	6	N. N.	1 Eftm.	Sagte Blæst med Soelfkin
Loverd.	7	S. N. N.	9 Fmd.	Laber Kuling med Taage
Søndag	8	S. N.	10 Eftm.	Stiv Kuling
Mandag	9	S. D.	10 Eftm.	Ligeledes
Tirsdag	10	N. D.	12 Wd.	Stille med smaa Byger
		S. D.	12 Wdn.	Stiv Kuling med tyk Luft
Onsdag	11	S.	12 Wd.	Smaa Byger
		S. til D.	10 Eftm.	Samme Veirlig
Torsdag	12	D. S. D.	10 Eftm.	Tyk Luft med Blæst og Regn
Fredag	13	N. D.	12 Wd.	Blæst med tyk Luft og Snebyger
		N. D.	11 Eftm.	Samme Veirlig
Loverd.	14	N. D.	12 Wd.	ditto Veirlig
		N.	8 Eftm.	Blæst med Snefog
Søndag	15	N. N.	12 Wd.	Blæst og mat Soelfkin
		N.	10 Eftm.	Samme Veirlig

Man



Polshøide og Stedene.	Warm Grad.	Forsk.	Freie Luft.	Northys.
peilede Lister	9	8	Supr. Deg.	
" " "	9	8	" "	
" " "	9	8	" "	
Polsh. 58 Gr. 41 N. obs.	9	9	" "	
" " "	6	6	" "	
" " "	5	5	" "	
" " "	9	8	" "	
" " "	7	"	" "	
Polsh. 60 Gr. 1 N. obs.	8.	7	" "	
" " "	7	7.	" "	
Polshøide 60 Gr. 21 N. obs.	7	7.	" "	
" " "	7	"	" "	
peilede S. Hukken af Hetsland	7	"	" "	
" " "	6	"	" "	
" " "	6	6.	" "	
Polshøide 62 Gr. 30 Min. G.	4	4.	" "	
" " "	3	"	" "	
" " "	3	"	" "	
" " "	2	2.	" "	
" " "	5	"	" "	
12 Mill omtrent til N. fra Hets.	3	"	" "	
" " "	4.	"	" "	
Harde Færoe om Styrbord	5	4	" "	
8 Mill til N. fra Færoe	6.	"	" "	
" " "	5.	"	" "	
" " "	6	"	" "	
" " "	6	"	" "	
" " "	2	"	" "	
Efter Gisen. paa 64 Gr. 41 N.	2	1.	" "	
" " "	1	0	" "	
" " "	1	0	" "	
peilede Sønder-Island	0	0	Infr. Deg.	
" " "	1	0	Supr. Deg.	
" " "	1	"	" "	

1777.	Junii.	Vind.	Klokket.	Veirlig.
Mandag	16	N.	12 Md.	Tykt Luft med laber Kuling
		S. V.	10 Eftm.	Regnveir med Blæst
Tirsdag	17	N. til D.	12 Md.	Soelfkin med nogenledes klart Veir
		S. D.	10½ Eftm.	Blæst med got Veir
Onsdag	18	D. N. D.	11 Fmd.	Sneebygger med fagte Blæst
			10 Eftm.	Samme Veirlig
Torsdag	19	N. D.	11 Fmd.	Klart Veir med Soelfkin
		S.	9½ Eftm.	Laber Kuling
Freitag	20	N.	9½ Fmd.	Blæst med Sneefog
		N. til D.	9½ Eftm.	Samme Veir
Loverd.	21	N.	10 Fmd.	dyrt Veirlig
		N.	10 Eftm.	Sneefog med stille Veir
Sondag	22	N. V.	10 Fmd.	Stiv Kuling med klar Luft
		N. V. til N.	9½ Eftm.	Klar Luft med laber Kuling
Mandag	23	N. V.	10 Fmd.	Storm og tykt Luft
		N. N. V.	11 Fmd.	Samme Veirlig
Tirsdag	24	N. til D.	2 Eftm.	Tykt Luft med Sneefog og Storm
		N. V. til N.	9 Eftm.	Stille med tykt Luft
Onsdag	25	N. D.	12 Md.	Klart Veir med liden Kuling
		N. D.	8 Eftm.	Tykt Luft med Sne
Torsdag	26	N. V.	10 Fmd.	Samme Veir
Freitag	27	N. N. V.	4 Eftm.	Stille og tykt Luft med Sne
Loverd.	28	N. N. V.	8 Eftm.	Stille Veir med Taage
Sondag	29	S. D.	3 Eftm.	Regn og stille Veir
Mandag	30	S.	6 Eftm.	Regn med stille Blæst
	Julii			
Tirsdag	1	S. D.	2 Eftm.	Klart Veir med Soelfkin
Onsdag	2	S. S. D.	10 Fmd.	Samme Veirlig
Torsdag	3	N.	12 Md.	Klart Veir med Soelfkin
Freitag	4	N.	12 Md.	Blæst og Regn
		N.	9 Eftm.	Samme Veirlig
Loverd.	5	N. V.	2 Eftm.	Blæst med Regn og tykt Luft
Sondag	6	N. V.	2 Eftm.	Klart Veir med Soelfkin
Mandag	7	N.	9 Fmd.	Samme Veir
Tirsdag	8	N.	1 Eftm.	Stille Veir med Soelfkin

Polstide og Stedene.	Varm Grad.	Forsf.	Frie Luft.	Nordlys.
" " "	1	"	Supr. Deg.	
" " "	2	1.	" "	
peilede Hukken af Lodmundes.	3	3—	" "	
" " "	4	" "	" "	
" " "	5	4—	" "	
peilede Bapnesfjorden "	1	0—	" "	
" " "	3	"	" "	
peilede Langenæs " "	0—	"	" "	
3 Mil i D. fra Langenæs	1	"	" "	
" " "	0—	0—	" "	
10 Mil i N. fra Langenæs	1	0—	" "	
" " "	1	"	Infr. Deg.	
3 Bugten paa Thistelsf. "	1	"	Supr. Deg.	
peilede Kausfarhavnen "	1	"	" "	
" ibid. " "	2	"	" "	
" ibid. " "	1	"	" "	
" ibid. " "	2	2—	" "	
" ibid. " "	1	1	" "	
peilede Koderhuck "	3	2	" "	
" Manarøerne "	1	"	" "	
ankrede paa Huusevigen	2	"	" "	
" " ibid. "	1	"	" "	
" " ibid. "	5	5—	" "	
" " ibid. "	9	"	" "	
" " ibid. "	10	"	" "	
" " "	"	"	" "	
Reykjæverfe " "	10—	"	" "	
" " ibid.	9	9—	" "	
Orshver " " "	10	"	" "	
Grenadestad " " "	6	6—	" "	
" " ibid. " "	7	7	" "	
" " " "	8	"	" "	
Reykedal " " "	8	"	" "	
Kaldefinn " " "	6	6.	" "	
Rosvann " " "	13	13.	" "	

	1777.	Julii.	Vind.	Klokket.	Veirslg.
Onsdag	9		S.	12 Md.	Tyk Luft med Blæst
Torsdag	10		N. V.	2 Eftm.	Samme Veirlig
Fredag	11		S. V.	12 Md.	Got Veir med sagte Blæst
Løverd.	12		N. V.	12 Md.	Stille med Sneebgger
			V. N. V.	9 Eftm.	Sagte Blæst med Regn
Søndag	13		N.	12 Md.	Stille klart og Soelstin
			D.	12 Mdn.	Blæst med Taage
Mandag	14		N. V.	12 Md.	Stille klart og Soelstin
Tirsdag	15		N. V.	2 Eftm.	Tyk Luft med Regn
Onsdag	16		N. D.	6 Fmd.	Samme Veirlig
Torsdag	17		N. N. D.	9 Fmd.	Blæst med Regn
			V.	12 Mdn.	Samme Veirlig
Fredag	18		N. V.	11 Fmd.	Stærk Blæst med Regn
			V. S. V.	9 Eftm.	Samme Veirlig
Løverd.	19		D. N. D.	2 Eftm.	Klart Veir med Soelstin
Søndag	20		N. V.	12 Md.	Samme Veir
Mandag	21		V. N. V.	12 Md.	Sagte Blæst med Soelstin
Tirsdag	22		N. D.	12 Md.	Klart Veir med Soelstin
Onsdag	23		N. til V.	8 Fmd.	Stille Veir med Taage
Torsdag	24		V. N. V.	9 Fmd.	Got Veir med Soelstin
			V. til N.	11 Eftm.	Samme Veirlig
Fredag	25		N.	8 Fmd.	Stille og got Veir
			N.	11 Eftm.	Samme Veir
Løverd.	26		S.	12 Md.	Stille Veir og skyet Luft
Søndag	27		N. V.	12 Md.	Tyk Luft med stille
Mandag	28		N.	12 Md.	Klart Veir med Soelstin
			N. N. V.	11 Eftm.	Samme Veir
Tirsdag	29		D.	12 Md.	Godt Veir med Soelstin
Onsdag	30		S. V.	1 Eftm.	Klart Veir med Soelstin
Torsdag	31		S. V.	1 Eftm.	Tyk Luft med stille Veir
		Aug.			
Fredag	1		S.	1 Eftm.	Samme Veir
Løverd.	2		N. V.	12 Md.	Klart Veir med Soelstin
Søndag	3		N.	5 Eftm.	Stærk Blæst med Regn
Mandag	4		N. til V.	12 Eftm.	Samme Veirlig

Stæberne.	Warm (Grad.	Forst.	Freie Luft.	Nordlys.
Gniøskedal	11.	8	Supr. Deg.	
ibid.	10—	11	8 8	
Defjorden	10	8	8 8	
ibid.	7	8	8 8	
ibid.	8	8	8 8	
ibid.	9	9.	8 8	
ibid.	2—	8	8 8	
ibid.	8	8.	8 8	
ibid.	6	8	8 8	
ibid.	3	8	8 8	
ibid.	4.	4	8 8	
ibid.	4	8	8 8	
ibid.	4	8	8 8	
Svarfædal	8	8.	8 8	
ibid.	8	8	8 8	
ibid.	4—	4	8 8	
ibid.	6	6.	8 8	
ibid.	5	8	8 8	
ibid.	4	4.	8 8	
ibid.	6	8	8 8	
Boggestade	7—	7.	8 8	
ibid.	7	7.	8 8	
ibid.	11.	11—	8 8	
Olafsfjord	4—	8	8 8	
ibid.	6	6.	8 8	
ibid.	6	8	8 8	
Hedinesfjord	7—	7~	8 8	
Siglefsfjord	13	13.	8 8	
ibid.	10	8	8 8	
Flot	11—	11~	8 8	
ibid.	11.	8	8 8	
ibid.	7	7—	8 8	
Hofvestrand	8	8	8 8	

ibid.

	1774.	August.	Vind.	Klokk. N.	Veirlig.
Mandag	4	N.	6 Eftm.	Dyk Luft med Taage	" " "
Tirsdag	5	N. D.	12 Md.	Blaest med Sneebgger	" " "
Onsdag	6	B. S. B.	12 Md.	Soelfkin med fagte Blaest	" " "
		B.	10 Eftm.	Samme Veir	" " "
Torsdag	7	N. B.	12 Md.	Taage med stille Veir	" " "
		B. N. B.	9 Eftm.	Samme Veirlig	" " "
Fredag	8	N.	12 Md.	Storm med tyk Luft	" " "
		N. N. B.	9 Eftm.	Samme Veirlig	" " "
Loverd.	9	N. til B.	8 Fmd.	Blaest med Regn	" " "
		N.	7 Eftm.	Samme Veirlig	" " "
Sondag	10	N. N. D.	8 Eftm.	Blaest med Taage	" " "
Mandag	11	S. S. B.	12 Md.	Samme Veir med Bygger	" " "
		B. S. B.	10 Eftm.	Stille klart Veir	" " "
Tirsdag	12	N.	1 Eftm.	Storm med tyk Luft	" " "
Onsdag	13	N. til D.	12 Md.	Samme Veir	" " "
Torsdag	14	N. D.	12 Md.	Stille Veir med Taage	" " "
Fredag	15	N. B.	10 Fmd.	Blaest med Taage	" " "
		N. N. D.	9 Eftm.	Samme Veir	" " "
Loverd.	16	N. N. B.	9 Eftm.	Klar Luft med stille	" " "
Sondag	17	D.	12 Md.	Got Veir med Soelfkin	" " "
Mandag	18	S.	12 Md.	Samme Veir	" " "
Tirsdag	19	N. B.	12 Md.	Blaest med Regn	" " "
Onsdag	20	D.	6 Fmd.	Blaest med Taage	" " "
		N. D.	7 Eftm.	Samme Veir med Regn	" " "
Torsdag	21	D. S. D.	8 Fmd.	Got Veir med Soelfkin	" " "
		N.	8 Eftm.	Blaest med Regn	" " "
Fredag	22	N. til D.	9 Fmd.	Samme Veirlig	" " "
		N. N. B.	8 Eftm.	dito Veir	" " "
Loverd.	23	N.	11 Fmd.	Dyk Luft med Taage	" " "
		N.	8 Eftm.	Samme Veir	" " "
Sondag	24	N. til B.	1 Eftm.	Svær Blaest med Regn	" " "
Mandag	25	N.	11 Fmd.	Samme Veir	" " "
Tirsdag	26	S. B.	12 Md.	Smukt Veir med Soelfkin	" " "
Onsdag	27	B.	12 Md.	Storm med Regn	" " "
		S. B.	9½ Eftm.	Samme Veir med Taage	" " "

Tors-

Stedene.	Varml. Grad.	Forsl.	Frie Luft.	Nordlys-
ibid.	6	6.	Supr. Deg.	
Malmoe	4.	4-	" "	
Stagesfiord	7-	7-	" "	
ibid.	4	4.	" "	
ibid.	7	"	" "	
ibid.	4	4.	" "	
ibid.	7	"	" "	
ibid.	3	3.	" "	
ibid.	4	4-	" "	
ibid.	3	"	" "	
ibid.	3	3-	" "	
ibid.	10	"	" "	
ibid.	7.	7-	" "	
ibid.	5	"	" "	
ibid.	4	4.	" "	
ibid.	5	"	" "	
ibid.	5.	"	" "	
Stagen	4	4.	" "	
ibid.	3-	3-	" "	
ibid.	9	"	" "	
Kalschammersvig	9	"	" "	
Hunevands. Syffel	5-	5-	" "	
ibid.	6.	"	" "	
ibid.	2	2-	" "	
ibid.	7	"	" "	
ibid.	3	3.	" "	
ibid.	5	"	" "	
ibid.	3	"	" "	
ibid.	3	"	" "	
ibid.	2-	3	" "	
ibid.	3	"	" "	
ibid.	3	"	" "	
ibid.	12	12-	" "	
ibid.	7.	"	" "	
ibid.	6	"	" "	



	1777.	August.	Vind.	Klokket.	Veirlig.
Torsdag	28	G.		11 Fmd.	Stille godt Veir
		N. D. til D.		5 Eftm.	Blæst og tyk Luft
Freitag	29	N. D.		8 Fmd.	Samme Veir
		N. til B.		9 Eftm.	Klart Veir
Løverd.	30	N. B.		12 Md.	Stille godt Veir
		B.		10 Eftm.	Blæst med Regn
Sondag	31	B.		11 Fmd.	Samme Veir
		Sept.			
Mandag	1	G.		12 Md.	Klart Veir med Soelfkin
		B. N. B.		9 Fmd.	Klart Veir med Blæst
Tirsdag	2	D.		10 Fmd.	Taaget Luft
		D. N. D.		8 Eftm.	Samme Veir
Onsdag	3	N. D.		10 Fmd.	Klart Veir med Soelfkin
		N. N. D.		8 Eftm.	Samme Veir
Torsdag	4	G. B.		10 Fmd.	Klart Veir med Soelfkin
		G. G. B.		10 Eftm.	Samme Veir
Freitag	5	B. G. B.		11 Fmd.	Tyk Luft med stille og Taage
		D.		10 Eftm.	Samme Veir med Storm
Løverd.	6	D.		10 Fmd.	Klart Veir med Storm
Sondag	7	B.		4½ Eftm.	Regn med Blæst
Mandag	8	B. G. B.		1 Eftm.	Samme Veir
		N. D.		9 Eftm.	Tyk Luft med Regn og Blæst
Tirsdag	9	B.		5½ Eftm.	Ligeledes
		B. N. B.		10 Eftm.	Regn og lader Kuling
Onsdag	10	G. B.		12 Md.	Samme Veirlig
		G. G. B.		8½ Eftm.	Tyk Luft med Taage og Regn
Torsdag	11	G. B.		10½ Fmd.	Klart Veir med Soelfkin
		B.		8 Eftm.	Godt stille Veir
Freitag	12	G.		1 Eftm.	Regn og Storm
		G. B.		7 Eftm.	Samme Veirlig
Løverd.	13	B. N. B.		12 Md.	Regn med smaa Byger
Sondag	14	G. B.		8 Eftm.	Ligeledes
Mandag	15	G. B.		1 Eftm.	Regn og Slud
		B. G. B.		8½ Eftm.	Samme Veirlig
Tirsdag	16	B.		12 Md.	Tyk Luft med Regn
		G. G. B.		7½ Eftm.	Regnbyger

Ons

Stederne.	Varms Grad.	Forsf.	Frie Luft.	Nordlys.
ibid.	13		Supr. Deg.	
ibid.	4	4.		
ibid.	3			
ibid.	1			Nordlys.
ibid.	8	8.		
ibid.	5			
ibid.	6.			
Midfjord	15	15.		
ibid.	5			Nordlys.
ibid.	7			
ibid.	5	5.		Nordlys.
ibid.	8			Nordlys.
ibid.	5			
Grutefjord	7			
ibid.	5	5.		
Strande: Syffels Søndredeel	7			
ibid.	4			Nordlys.
ibid.	2	2		Nordlys Kl. 9.
ibid.	6			Svage Nordl. Kl. 11.
ibid.	7			
ibid.	3	4		
ibid.	6			
ibid.	5			
ibid.	7	7.		Nordlys af og til.
ibid.	7			
ibid.	9	9.		
ibid.	7			
ibid.	8			
ibid.	6	6		
Isfjords: Syffel	7			
ibid.	7			
ibid.	8			
ibid.	6	6		
ibid.	7			
ibid.	5	5.		Nordlys Kl. 10.

1777.	Sept.	Wind.	Klokkst.	Veirlig.
Onsdag	17	N. V.	10 Fmd.	Blæst med Sne
		N. N. V.	6 Eftm.	Stærk Storm med Sne
Torsdag	18	N. V.	10 Fmd.	Samme Veir med Sneefog
		N.	8 Eftm.	dito Veirlig
Fredag	19	N. N. O.	12 Md.	Stærk Blæst med Sne
		N. V.	11 Eftm.	Ligeledes
Løverd.	20	N. V.	12 Md.	Blæst med smaa Snebygger
Søndag	21	N.	2 Eftm.	Samme Veir
		N.	10 Eftm.	Ligeledes
Mandag	22	N.	10 Fmd.	Storm med Sneefog
Tirsdag	23	V.	8 Fmd.	Stille klart Veir
		N. N. O.	8 Eftm.	Sagte Blæst med Sne
Onsdag	24	N. N. O.	9½ Fmd.	Stærk Blæst med Sne
		N. S. O.	7 Eftm.	Samme Veirlig
Torsdag	25	O.	12 Md.	Stille Veir med tyk Luft
Fredag	26	S. O.	9½ Fmd.	Klart Veir med Soelstin
		N. V.	9 Fmd.	Samme Veirlig
Løverd.	27	N. V.	7 Eftm.	Klart Veir og mestendeels stille
		N. V.	10 Fmd.	Stille Veir med Soelstin
Søndag	28	S. S. V.	9 Fmd.	Ligeledes
Mandag	29	S. S. V.	10 Eftm.	Stille got Veir
		V til S.	12 Md.	Tyk Luft med laber Kuling
Tirsdag	30	S. O.	7½ Eftm.	Samme Veir
		Octob.		
Onsdag	1	S. S. O.	12 Md.	Stille Veir med klar Luft
		S.	8 Eftm.	Samme Veir
Torsdag	2	S. O.	9 Fmd.	Tyk Luft med stille Veir
		S. O.	8½ Eftm.	Samme Veir
Fredag	3	S. O.	10 Fmd.	Daager Luft med stille Veir
		S. S. V.	8 Eftm.	Ligeledes
Løverd.	4	S. V.	12 Md.	Laber Kuling med tyk Luft
		S. S. O.	7 Eftm.	Samme Veirlig
Søndag	5	S. S. O.	10 Fmd.	Tyk Luft med stille Veir
Mandag	6	S. S. O.	9½ Fmd.	dito Veirlig
		S. S. O.	9½ Eftm.	Klart Veir med stille
Tirsdag	7	S.	10 Fmd.	Stille med klart Veir

Tirs

Stedene.	Warm Grad.	Fors.	Frie Luft.	Nordlys.
ibid.	4		Supr. Deg.	
ibid.	3			
ibid.	1	I		
ibid.	I			
ibid.	0.	0		
ibid.	4		Infr. Deg.	
ibid.	2		Supr. Deg.	
ibid.	I			
ibid.	0			
ibid.	0.	0		
ibid.	I		Infr. Deg.	
ibid.	0	0	Supr. Deg.	
ibid.	0			
ibid.	I			
ibid.	I	I.		
ibid.	5			Nordlys Kl. II.
ibid.	5.	5		
ibid.	5			Nordlys Kl. IO.
ibid.	6			
ibid.	9			
ibid.	7.	7		Nordlys Kl. II.
ibid.	8			
ibid.	7			Nordlys Kl. II.
ibid.	9	9.		
ibid.	7			
ibid.	7			
ibid.	6	6		Nordlys Kl. II½.
ibid.	7	6		
ibid.	6			
ibid.	8			
ibid.	6	6		
ibid.	8			
ibid.	7			
ibid.	6			Nordlys Kl. IO.
ibid.	7			

1777.	Octob.	Wind.	Klokket.	Veirig.
Tirsdag	7	B. S. B.	9 Eftm.	Stille med klar Veir
Onsdag	8	S.	10 Fmd.	Tyf taager Luft
		S. D.	10 Eftm.	Laber Kuling
Torsdag	9	N. D.	10 Fmd.	Laber Kuling med Regn
		B.	10 Eftm.	Samme Veirig
Fredag	10	B. N. B.	10 Fmd.	Stille Veir med Soeffin
		D. N. D.	8 Eftm.	Samme Veir med laber Kuling
Loverd.	11	S. D.	1 Eftm.	Taage med Regn og Storm
		S. S. D.	8 Eftm.	Sagte Blæst med klar Luft
Sondag	12	S.	9 Fmd.	Difig Luft med Blæst
		S.	8 Eftm.	Ligeledes
Mandag	13	S. S. D.	10 Fmd.	Tyf Luft med Regn og Blæst
		S. B.	9 Eftm.	Klar Luft med laber Kuling
Tirsdag	14	B.	10 Fmd.	Laber Kuling og smaa Byger
		N. B.	8 Eftm.	Samme Veirig
Onsdag	15	N. B.	11 Fmd.	Godr Veir med sagte Blæst
		N. D.	9 Eftm.	Stille Veir
Torsdag	16	S. D.	4 Fmd.	Storm med Regn
		S. D.	8 Eftm.	Samme Veirig
Fredag	17	S. D.	11 Fmd.	Storm med klar Luft
Loverd.	18	S. S. D.	11 Fmd.	dito Veir med klar Luft
Sondag	19	S. D.	9 $\frac{1}{2}$ Fmd.	Samme Veir
Mandag	20	B.	12 Md.	Stille med Byger
		B.	8 Eftm.	Samme Veirig
Tirsdag	21	S. B.	12 Md.	Storm med Bygeveir
		S. B.	8 Eftm.	Ligeledes
Onsdag	22	S. S. B.	10 Fmd.	dito Veirig
		S. B.	8 Eftm.	Blæst med tyf Luft
Torsdag	23	S. S. B.	7 Fmd.	Klar Veir med Soeffin
		S. S. B.	12 Md.	Samme Veirig
		B. N. B.	8 Eftm.	Blæst og Regn med Byger
Fredag	24	N. B.	10 Fmd.	Blæst med Byger
		N. D.	8 Eftm.	Samme Veir
Loverd.	25	B.	10 Fmd.	Ligeledes Bygeveir
		B. til N.	8 Eftm.	Godt Veir med laber Kuling
Sondag	26	B. S. B.	10 Eftm.	Regn med Blæst

Polshøide og Stederne.	Warm Grad.	Forst.	Frøe Luft.	Nordlys.
ibid. " " "	6	6.	Supr. Deg.	Nordlys Kl. 9.
ibid. " " "	7	"	"	
Haukedalsbot " "	6	"	"	
peilede Bisddal " "	6	"	"	
peilede Staalbierget i S. O.	5	5.	"	
Middagshøide 64 Gr. 25 M.	6	"	"	
Breedefjord " "	5	5.	"	Nordlys Kl. 10.
Faxeifjord " "	7	"	"	
" " "	7	"	"	Nordl. til samme Tid.
" " "	6	6.	"	
" " "	5	"	"	Nordlys Kl. 12.
Polsh. Kl. 12. 62 Gr. 48 M.	7	"	"	
Polshøide 62 Gr. 14 M.	7	7.	"	Nordlys af og til.
" " "	5.	"	"	Nordlys Kl. 11.
" " "	5.	"	"	
" " "	6	6—	"	Nordlys Kl. 1.
Polshøide 61 Gr. obs.	4	"	"	
" " "	6	"	"	Nordlys Kl. 12.
" " "	6	"	"	
Polshøide 60 Gr. 37 M. obs.	9	9.	"	
Polsh. 61 Gr. 11 M. obs.	6	"	"	
Polshøide 61 Gr. 35 M.	7—	"	"	
Polshøide 61 Gr. 18 M.	5	"	"	
" " "	6	"	"	Nordlys Kl. 11.
Polshøide 60 Gr. 57 M.	8	8.	"	
" " "	7	"	"	
Polsh. 60 Gr. 10 M.	6—	"	"	
" " "	5—	5~	"	Nordlys Kl. 1.
" " "	6	"	"	
Polshøide 60 Gr. 31 M. obs	7	"	"	
" " "	4—	4~	"	Nordlys Kl. 11½.
peilede Fugloen " "	5—	"	"	
" " "	4	4—	"	Nordl. heele Matten.
58 Gr. 27 Min. obs.	5—	"	"	
" " "	5~	"	"	
" " "	6—	"	"	Nordlys Kl. 11.

peilede

1777.	Octob.	Vind.	Klokket.	Veirlig.
Mandag	27	N. N. V.	10 Fmd.	Regn med Blæst
		N. V.	8 Eftm.	Blæst med Byger
Tirsdag	28	N.	9 Fmd.	Klart Veir med Soelfkin
		S. V.	8½ Eftm.	Klart Veir med stille
Onsdag	29	S. S. V.	10 Fmd.	Regn med Storm og tyk Luft
Torsdag	30	S. V.	12 Nd.	Samme Veir
		S.	8 Eftm.	Laber Kuling
Fredag	31	S. S. V.	10 Fmd.	Regn med Blæst
		S. V.	9 Eftm.	Samme Veir
	Nov.			
Løverd.	1	S. V. til S.	11 Fmd.	Stille godt Veir
Sondag	2	S. S. D.	8 Fmd.	Klart Veir med stille
Mandag	3	S. V.	11 Fmd.	Storm med Regn
Tirsdag	4	S. S. V.	12 Nd.	Samme Veir
Onsdag	5	S.	10 Fmd.	Klart Veir med stille
Torsdag	6	V. S. V.	10 Eftm.	Ligeledes
Fredag	7	V. S. V.	10 Fmd.	dito Veirlig
Løverd.	8	S. V.	10 Fmd.	Storm med tyk Luft
Sondag	9	S. S. D.	12 Nd.	Regn med Blæst
Mandag	10	N. D.	9 Fmd.	Laber Kuling
Tirsdag	11	S. S. V.	10 Fmd.	Stille Veir med tyk Luft
Onsdag	12	S. V.	10 Fmd.	Klart Veir med Soelfkin
		V. S. V.	10 Eftm.	Samme Veirlig
Torsdag	13	S. S. V.	10 Fmd.	Tyk Luft med Regn
Fredag	14	S.	12 Nd.	Samme Veir
		N. V.	7 Eftm.	Stille klart Veir
Løverd.	15	S.	9½ Fmd.	Ligeledes
		S. S. V.	10 Eftm.	Stille Veir og klar Luft
Sondag	16	N. V.	9 Fmd.	Ligeledes
Mandag	17	N. V.	9 Fmd.	Samme Veir med Soelfkin
		N. D.	8 Eftm.	Stille klart Veir
Tirsdag	18	S.	10 Fmd.	Fislag med stille
		S. V.	10 Eftm.	Samme Veirlig
Onsdag	19	N. V.	10 Fmd.	Diffig Luft med stille
Torsdag	20	N.	9 Fmd.	Storm med diffig Luft
Fredag	21	S. V.	9½ Fmd.	Tyk Luft med laber Kuling



Polshide og Stederne.	Varin Grad.	Forsl.	Freie Luft.	Nordlys.
pelede Vindeknæs	6	=	<i>Supr. Deg.</i>	
" " "	3	"	"	Nordlys Kl. I.
Skagen	4	4	"	
pelede Marstrand	5	5.	"	
" " "	7	"	"	
Sandefjord udi Norge	8	"	"	
ibid.	7	8	"	
ibid.	6	"	"	
ibid.	3	"	"	Nordlys Kl. II.
ibid.	2	"	"	
ibid.	2	"	"	
ibid.	5	"	"	
ibid.	9	"	"	
ibid.	8	"	"	
ibid.	4	"	"	Nordlys hele Natten.
ibid.	4	"	"	Nordlys Kl. 10.
ibid.	4	"	"	
ibid.	3	3.	"	
ibid.	1	"	"	Nordlys Kl. 9.
ibid.	3	"	"	Nordlys Kl. II.
ibid.	4.	4.	"	
ibid.	1	"	"	
ibid.	6	6.	"	
ibid.	4	"	"	
ibid.	2	"	"	
ibid.	1.	"	"	
ibid.	1	"	<i>Infr. Deg.</i>	
ibid.	2.	"	"	
ibid.	0.	"	"	
ibid.	3	"	"	
ibid.	2	2	"	
ibid.	1.	"	<i>Supr. Deg.</i>	
ibid.	0	"	"	
ibid.	2	"	"	
pelede Marstrand	2	"	"	

REFF

§. 242.

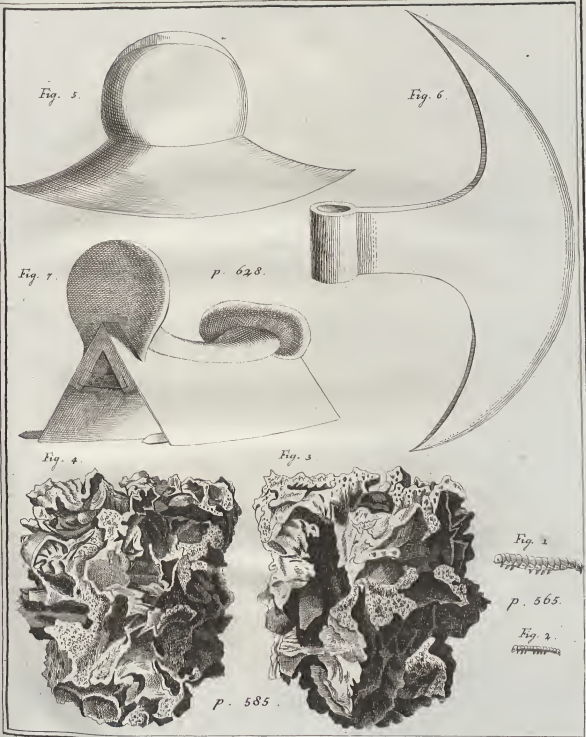
Ved foregaaende Jagttagelser er at mærke 1) at til samme ere brugte 2 Barmemaalings-Glaffe, eet med Cylinder, og et andet med runddannet Kugel, samt begge inddelte efter Hr. Reaumur's Maade. 2) At uagtet Glassene undertiden vigede fra hinanden omtrent  $\frac{1}{4}$  til  $\frac{1}{2}$  Grad, saa synes samme dog at have været rigtige; thi det er let at begribe, at Dvægsolvet i Cylinder-Glasset opvarmes tidligere, og folgelig ikke kan stige saa hastig, som i det andet; hvortil kom, at Glassene, ved Bevægelsen paa Reisen, ligesom forrykkedes noget lidet, i det Lufien undertiden indsueeg sig iblandt Dvægsolvet overst i Norene, hvilket umuelig var at undgaae. 3) Betyde Tegnene — . — det forste, eller det lange, en  $\frac{1}{2}$  Grad, Prikken  $\frac{1}{4}$ , og det krumboiede  $\frac{1}{4}$  Grad. 4) Barmens hastige Forandring den 28de August og 1ste September vil maaskee forekomme noget usædvanlig, men da Nordlandet var paa den Tid bespændt med Iis, skiont ikke tæt ved Kysten, saa indsees strax Aarsagen til Dvægsolvets hastige Falden ved Vindens Omvepning fra S. til N. V. og Ostkanten, efterfom Lufien i Forveien ikkun saa fort var bleven opvarmet. 5) Er det fast almindeligt, at naar Hav-Iisen omslover Landet, da hærste just de nordlige Vinde, som tillige med Iisen mærkelig forhindre Seiladsen, og Græsvoeren ikke mindre, iser paa Nordkanten. Endelig erfares 6) at Ruten's Styrke paa Nordlandet, naar Iisen ankommer, endog i May- og Junii-Maaneder, ikke er ringe, da Dvægsolvet endog maae synke neden for Fryssepuncten paa saadan en Tid; og hvor nodvendigt er da vel ikke at forsyne Hiemmemærkene med Giærdet, for dog at give dem al den Lye som mueligt, helst da Nordlandets Befærd saa meget beroer paa en god Jorddyrkning?

§. 243.

## §. 243.

Af de faa Løvninger fra de ældre Tider, som mig ere fore-  
 komne, vil jeg alleene anføre: at der paa Gaarden Hallstade in- <sup>Alderdoms</sup>  
 den Isefiords-Syssel, skal efter Stedets Provst, Hr. Svensens <sup>Løvninger.</sup>  
 Beretning, nyelig været fundet i Jorden et Smedegjæld, eller et <sup>Smedegjæld.</sup>  
 Stykke Slagg, af  $3\frac{1}{2}$  Lpds Vægt, som giver tilkiende, at her  
 maae forduun have været et betydeligt Værksted, om ikke en  
 Smelte- eller Mas-Ovn. Elven ved Laugabolsselet paa Lange-  
 dalsstranden blev berettet for nogen Tid siden, at have, ved at  
 omkaste de der staaende Huustointe, fremknyttet nogle gamle tem-  
 melig store Kværnstene, som ere et Tegn til, at man i forrige <sup>Gamle</sup>  
 Tider endog har lagt Bind paa saadanne Ting. Paa Keinestade- <sup>Kværnstene.</sup>  
 Kloster forefandtes en gammel DAGS Rustning, bestaaende af 1) en <sup>Rustning.</sup>  
 Jernhjelm, vægtig  $6\frac{3}{4}$  Pd., hvis Dannelse sees af medfølgende  
 Tegning. 2) En Ringebrynie paa  $21\frac{1}{2}$  Pd. 3) En Øre, som  
 veiede  $2\frac{1}{2}$  Pd., og var af Skikkelse som Tegningen udviiser. 4)  
 En Staalhuc vægtig  $1\frac{1}{2}$  Pd.; samt 5) en Sadel, hvoraf Tegning  
 ligeledes følger. Hjelmen var i Hviden og Breddden udvendig,  
 tværs over Hulden, fra Skyggen af, paa den eene Side og til den  
 anden, 2 Alen  $1\frac{1}{2}$  Tomme, men inellem Kanterne af Skyggen  
 $2\frac{1}{2}$  Qvarter  $1\frac{1}{2}$  Tomme, endskiont ikke allevegne lige breddi Giens-  
 nemsnit, da den var noget aflang. Neden til, omkring Hulden,  
 udgjorde Runddeelen netop 1 Søllandf Alen; men Skyggen selv  
 omkring  $3\frac{1}{2}$  Qvarter mindre  $1\frac{1}{2}$  Tomme. Hvilken Storrelse sy-  
 nes at kunne viise, at de, som have baaret denne Rustning, ikke  
 have været større, end de Folk som nu leve. Ellers var Hulden  
 videre oven, end neden til, og overst forsynet med en Høj eller For-  
 høining, for saa meget bøder at kunne modstaae Huggene, og be-

fliærne Hovedet. Svederemmen, som havde været hæftet fast til Hielmen med Messing, var bortslidt, saa nær som et lidet Stykke, der bestoed af garvet eller paa anden Maade bereedt Læder. Brynien var i Længden 1 Sællandsk Alen og 7 Tommer, neden til i Breedden 1 Alen og 3 Tommer; fra den eene Ende paa Ermene og til den anden, ivers over Skuldrene, 2 Alne og 15 Tommer; tæt under Armene i Breedden 1 Alen og 2 Tommer, samt over Albuen 9 Tommer. Brynien var firedobbelt, eller overalt bestaaende af 4 i hverandre indviklede Ringe, som ei alleene vare loddede, men og tillige navlede sammen. Trede Rader nederst bestoede af Messing, men de øvrige af Jern. Historien mælder undertiden om tredobbelte Brynier, men kun sielden om saadanne som denne. Biörn Gudnesen fra Ögre i Isfjorden, en bekiendt Mand sidst i det 15 og først i det 16de Aarhundrede, meenes at have været den sidste, der har baaret denne Dragt. Øren foran over Eggen var 14 Tommer, men for Næsten meget svag i Tommeret. Staalhuen lignede en Matros-Kabuds, og havde Lapper eller Plader af Jern paa begge Sider, hvilke paa Islandsk bleve kaldte Linbisryg, og have hængt ned paa Kiuderne. Men den Lap eller Plade, som skulde gaae ned paa Næsen eller Vandten, var borte, uden alleene Skruen paa Pulden eller oven for Klappen, der sad tilbage. Sadelen var 18 Tommer lang, 14 Tommer breed foran, og 13 bag til, men den bageste Brog 17 Tommer breed oven til, og Forbrogen 10 Tommer hoi, ventelig fordi den skulde desto hæder kunne skiule Underlivet for Kastespyd eller andre Skud og Stik. I øvrigt stoed udgravet paa Sadelbrogen, med det saakaldede Hofsdaletur eller store Bogstaver, som endnu bruges til Udsyning paa Tapetserier, Sænge-Tæpper, og deslige i Landet, foruden et guddeligt Bærs paa



p. 628.

p. 565.

p. 585.



paa nu brugeligt Islandsk, saavidt man kunde skionne: *Greteir* *Nomundarson*, men Resten var, for Alderdoms Skyld, ikke med Bished at læse. Da den navnkundige Islandske Bønde *Jon Gudmundsen* har faaet Sted i Hr. *Bicelavmand* *Olaffens* *Reise* (\*), og tillige hos andre saavel Lærde som U lærde endnu er i freist Erindring, saa maatte det ikke mishage, at jeg og paa dette Sted giver ham en liden Plads, da jeg i Kirken paa Hjaltestad saae en af ham udskaaren *Alttertavle*, som neden til var firkantet, men gif overst op i en Triangel, hvorpaa stoed tegnet *Jehovah!* med *Soel* og *Maane* under. Midt paa Tavlen selv forestilledes *Christus* paa *Kaarset*, under hvis udstrakte *Arme* tvende *Fugle* holdt hver sit *Bæger*, hvori *Blodet* forestilledes at løbe *strommeviis* ud af begge *Medianer*. *Johannes* og *Maria* stoede under *Kaarset*, og kort derfra var forestillet et *Sceleton* af *Døden* og *Serpens tortuosus*, hvilket overhoved meget net var udskaaret, og lignede fiint *Billedhugger*-Arbeide, der, saavel som *Maleriet* over *Korsdøren* og paa *Prædikestoelen*, som og tilskrives denne *Mand*, vidnede om et godt *mechanisk* *Genie* efter de *Tiders* *Smag*; og *Inventionen* tillige, at den *Yvælsige* *Troe* ikke just hos ham har slaaet saa *faste* *Kodder*, som sædvanlig foregives. Vel indeholde en *Deel* af ham efterladte *Skrifter* noget *sielsomt* *Wæverie*; men at han paa den *Tiid*, da han forfattede disse, maae af et *Slags* *Svagheit*, have været *forvirret* i *Hovedet*, maae jeg slutte af et *Brev*, som endnu ligger *bevaret* i *Nardvigs* *Kirke*, angaaende en *Zord*, som nogen vilde *løkke* fra ham, der er ganske net stillet, og temmelig *jiitlig* skrevet med hans egen *Haand*. Bag paa den ommældte *Alter*-*Tavle* stoed ellers udskaaret: *Jon Gudmundson*. *Etatis* 69. 1643. Ellers

R E E E 3

for


(\*) S. 403.




Wævestoel.

fortælles blandt meget andet om denne Bonde, at han kort for sin Dod gif omkring paa Kirkegaarden paa Hialestad, og lagde Dret ned til hvert Gravssted, men sagde inmer: her ere for mange, her er alt for urøeligt, indtil han endelig foran ved Kirkedøren bestemde en Plads til sit eget, i Anledning af at ingen der var jordet i Forveien, hvilket og skal have forholdt sig saaledes. Videre har jeg ikke kundet entholve mig fra at lade følge asteen en endnu brugelig Islandsk Wævestoel, med Bæven i, hvor aa betegner den saakaldte Rif eller *jugum*, til hvilket Rendingarnet sættes; bb Aliasteinene, eller den Last, som giver Garnet den fornødne Stivhed og Modstand; cc Kleinene, eller de Stolper, som opholde Riften, og hvori samme kan drives rundt om, med en Vind eller Zaldvinde e, naar man vil Klid, det er paa nye forlængede Rendingarnet, ligesom Flættet, eller k, gaaer ned efter og medtager samme. g kaldes Svæll, og bestaaer af en hvæstet Vind af Been eller seit Træe, og bruges til at fore Flættet hen paa sit rette Sted; men h forestiller Vinduna, eller den opbundne Flæts-Dukke, som stikkes eller føres igiennem Bæven med Haanden; da derimod ii ere Stene, eller det endnu uvævede Rendingarn. Ved kk forstaaes 3de runde Skafte eller Stænger, som tiene til at spænde Bæven op vepelviis; men ll kaldes Næmer, hvorpaa Skafte hvide, medens Flættet trækkes igiennem. Med Skeiden, *Spata* eller *Spatha*, som *Lexicographi* skrive Ordet, d. e. Wæve-Skeiden eller Slagbordet m, som er af Hvalfiskebeen, trykkes Flættet sammen; da Skilskafret n, og Skilfielen o, tiene til at afdeele Rendingarnet i den rette Orden, ligesom Fiten eller Vartanen p, da Spialken q derimod tiener til at vedligeholde Toiets usgefærlige Breedde. Til de øverste toende Diekter rr ss bliver Wævestoelen slaet fast.

Men





Men vil man give noiere Agt paa dens Indretning, da synes der at være al Aarsag til at regne den iblandt Alderdommens Levninger, da den i Nials saga, en troeværdig Historie (\*), baade i bunden og ubunden Stiil, afsnales med saa livagtige Farver, under Navn af Darradarves, at man vel ikke kan tvivle paa, at jo den selsomme Indretning haver været i Brug paa Katanes i Nord-Skotland 1014 da det bekiendte Brians-Slag gik for sig; men af det Sted i Egil Skallagrimssons Hofudlausn eller Crevers til Kong Erik Blodoge: Varat villur Stadar Vefur Darradar: *Non erat incerta loci tela Darradi: firmiter in gradu stetit acies militis*, synes ikke at kunne bevises noget om dens Elde. Derimod lader det, som man med god Grund kan slutte af *Seneca* Epist. XC. (\*\*), at denne Indretning har allerede været til, for omtrent 1730 til 1740 Aar siden; thi hvad skulde man vel ellers forstaae ved *suspensa pondera*, enten de saa have været af Bløe, Sten, Jern, eller anden tung Materie, andet end den oven anførte Kliá? Disse *pondera*  
eller

(\*) Cap. CLVIII. ed. Havn. p. 275. seqq.

(\*\*) Ecce *Posidonius*, ut mea fert opinio, unus ex iis, qui plurimum Philosophiæ contulerunt, dum vult describere primum, quemadmodum alia torqueantur fila, alia ex molli solutoque ducantur; Deinde quemadmodum *tela suspensis ponderibus rectum stamen extendat*, quemadmodum subtemen insertum, quod duritiam utriusque comprimētis tramæ remolliat *spata coire cogantur & jungi*: *texturicum quoque artem a sapientibus dixit inventam, oblitus postea repertum hoc subtilius genus in quo*

*Tela jugo juncta est, stamen secernit arundo*

*Inferitur medium radiis subtemen acuris,*

*Quod lato feriunt INSECTI pectine Dentes.*

Quid si contigisset illi videre has nostri temporis telas, quibus vestis nihil celatura conficitur, in qua non dico nullam corpori auxilium, sed nullum pudori est.

eller Bægter viise da tydelig, at Bæven har staaet op og ned, lige som og, at Kændegarnet kaldes *flamen rectum* d. e. *erectum* eller opstaaende. Men at dette Slags Bævsfoele dog havde faaet nogen Forbedring eller konstigere Indretning, den Tiid Seneca skrev, sees og saavel af hvad han anfører, som af *Ovidio* (\*), saavidt det viiser, at man har opfundet *radior* eller Skytter, hvori eller paa Iffættet blev vundet; og naar disse vare forte igieennem Bæven, jøvnede man det med Fingeren, hvorpaa ikke blev staaet med *Spatha*, men med *Pectine*, som uden Tvil har lignet de nu brugelige Slagbord, da der tales om Trænder, ligemeget enten de vare *inferti* eller *insecti*. *Inferti*, fordi een Tand gaaer imellem hver Traad; men *insecti*, fordi de vare giorte paa Skeden selv, ligesom paa en Saug, men have været saa fiine, at een har gaaet imellem hver Traad, for at de desto bæder skulde trykke Garnet sammen, hvorimod *Spatha* maae have lignet et Sværd, ligesom de Ijslandske, hvilket Ordets Hoved-Bemærkelse ogsaa giver tilkiende. Men uagtet denne Bævsfoelens Forbedring, som meldt, var begyndt forend *Seneca* skrev, saa er dog ikke derfor sagt, at den var bleven bekiende og indført i Skotland 1014, og folgelig staaer *Nialfsaga* ligesuldt til Troende i dette Stykke (\*\*). Men det kan være ligemeget hvor

gam-

(\*) I *Ovidio* selv staaer *Metamorph. VI.*

*Quod digiri expediunt atque inter stamina ductum  
Percussi feriunt INSERTI pectine dentes.*

(\*\*) Hvad der endog kan siges om det aurforte, staaer det dog fast, at alle gamle Esterretninger stemme overeens i at bekræfte den Sandhed, at de staaende Bæve have været de ælste, som man veed af i Verden, hvorpaa, foruden mange flere Skrifter, kan sees Prøve i *Ferrarii Analect. de re vestiarin cap. XIII. Grav. Thef. Vol. VI p. 1072 74. Pitisci Lexicon Ant. Rom. under: sexendi ratio; og Gouguets Orig. des*

gamle dette Slags Bæstoele ere; nok at et lokeligt Dickast <sup>Beværelsing</sup> <sup>derover.</sup> endog kan overryde enhver, som har nogen Indsigt i dette Slags Arbejde, at saadan en Bæstoele er et alt for besværligt, uhand-  
 letligt, ja virkelig hinderligt Nødsfab for denne Næringsgreen.  
 Men det er desværre, at flere andre Ting i den private Hushold-  
 ning vel kunne sættes i Eigning dermed, som f. E. a) at man bruger <sup>Mogle andre</sup> <sup>Zeil i Hus-</sup> <sup>holdningen.</sup>  
 Zaandreene, i Stedet for Rokke, om ikke paa alle, saa dog paa  
 de fleeste Steder i Landet; b) at der alleene lægges Bind paa at  
 Knytte, og ikke tillige at væve Strømper, hvorved af Balance i  
 denne Næring, som dog udgjør en Hoveddeel af Nationens Indus-  
 trie, nodvendig maae tabes, i Forhold til Priisen. c) At man  
 ikke forstaaer Ridsrøgningen, eller bruger den rette Maade at  
 slagte paa, enten ved Handelsstederne, eller i Landet selv, da man  
 i en Hast kapper Hovederne af Faarene, og lader Kroppene ligge  
 paa Jorden, medens Skindet bliver affaaet. Siden tager man  
 Riidet, hugger det i Stykker, samt nedfalter og perser det, ikke  
 fielden med uldne Vanter paa Hænderne. En Maade, som det  
 Islandiske Lammeklod, hvor lækkert det end er i sig selv, siden ud-  
 viiser ikke just at være den beste, og som neppe blev taalt i Eng-  
 land eller andre Stater, der drive ordentlig Handel med Riid.  
 d) At Smør- Saltningen ligeledes, saavel som Smørrets Til-  
 bereedning, ikkun staaer paa svage Fodder; thi foruden at man  
 som oftest lader Mælken, saavel som Bløden, ikkun løbe igiennem en

Dug

des Loix &c. T. I. L. II. ch. 2. Hog. 1758 p. 264, saaar dette  
 Nødsfabs almindelige Brug i Island er et ikke lidet beklageligt Deviis  
 paa den ringe Fremgang, som Indbyggerne der endnu have gjort i  
 Kunsten at væve, som dog er dem saa vigtig, da de selv forarbejde det  
 meeste af hvad de bruge til Klæder, foruden en Deel Vadmel til Udsørsel. E.


Dug af Uld eller Haar, og Koe- og Faarefløde blandes sammen i een og samme Kierne, er man og siden ikke alt for agtsom i at stille Badden fra Smorret, eller at udsøge dertil brugeligt Salt og Goustagler, hvilke begge ogsaa for dem iblandt Indbyggene, der boe langt fra Handelsstederne, ere meget vanskelige at faae; samt endelig e) at Kunsten at giøre eller lave Øste er i en hoist usuldfommen Tilstand, efterdi Gløden først skummes af Mælken, inden den adskilles over Ilden, da Østen siden kommes i en Klud, presses imellem tvende Steene eller Bredder med Steen ovenpaa, og derefter sættes ud imod Luften eller Soelen for at tørres, hvilket let indsees ikke at være den rette Maade til at forfærdige Øste paa til Huusholdning, og langt mindre til Handel, som dog kunde finde Sted, allerhelst naar Affæringen var friere, end den kan være under en octroyeret Handel. (\*) Andre Ting, som ogsaa kunde behøve Erindring i ovennævnte Henseende, forbigaaes med Forsæt paa dette Sted. Dog kan jeg ikke holde mig fra at tilføie, at ligesom den foromnævnte Maade at være paa, unægtelig er gammel; og virkelig rober Forsadrenes Eensfoldighed i saadanne mecha-

Maade at  
valke paa.

niske Indretninger, saa ere og Valkningemaaderne ikke mindre simple og morsommelige, især naar der skal valkes meget ad Gangen. Disse Maader, som alle bruges vepetvils i Island, bestaae ellers  
deri,

(\*) Til denne i Island saa hoistgen fornødne Forbedring i at lave Smør og Ost, kan der nu billig agtes, at være aadnet Vel ved den Afhandling om begge Deele, som Forfatteren i 1710 har udgivet i Rbh. 8 paa Landets Sprog, allerhelst da det har behaget vor Allernaad. Dronning Juliana Maria at bestilte den prisfælsige Omhu for den Islandske Almuens Oplysning heri, at købe det heste Oplag til frie Uddeeling, hvilket enhver, som tænker, virkelig bør lade tiene sig til en dobbelt Opmuntring. E.







deri, at man enten valker Toiet med Hænderne, naar det er smaat, eller under Bryftet, og med Armene, paa et Bret, eller en flad Steen, som er gjort varm over Ilden, naar Valketoiet er noget stort, samt udi et Kar, et Trug, eller paa et Bret med Beenene, om det gjøres fornødent; eller og man tager en stor Lønde, slaar begge Bændene og Endebaandene af den, og kommer siden sammenrullet Badmel, af 16, 20 til 30 Alnes Længde deri, som Afrienen tilforn, eller forend Arbeidet gaaer for sig, maae have været vel udblodt eller vasket i Soevand. Derpaa træde tvende vogne Karle, hver i sin Ende af Londen, som siden tilvækkes med et Teppe, og rulle Badmelet deri saa længe omkring med Beenene, indtil det har faaet den udfordrende Tykkelse eller Fasthed overalt, hvilket ofte kan vare en heel Dag igiennem, omendskiont Valkerne hverken spare Kræfter eller Behændighed i at omsvinge Badmelet i Valketonden, som forestilles paa høstfolgende Tegning, og pleier sædvanlig at staae i en Høelade eller inden for Koestalden, for den Barmes Skyld, som Køerne give seæ sig. Hver gammal denne Maade, at walke paa, er, eller om den er forsynet til Island seæ Norge i det 9de Aarhundrede, kan ikke vist bestemmes; dog synes dette sidste at være rimeligt. Men af fremmede Skribenter (\*) er tydelig at see, at det hos Romerne har været brugeligt, at træde Toiet med Fodderne (ventelig for at walke det, ligesom endnu skeer i Island) og siden at komme Kridt og Svovel deri m. m. for at faae det hvidt, og endelig klæmme eller kradsæ det med Tisteltorne (*Spinis Carduorum*) hvoraf nogle Fabriqveurer endnu betiene dem. Af *Vitruvii* Fortælle til den 6te Bog, hvor der handles om den gamle Bygnings Kunst, er at mærke: at Valkerkunsten i de Tider

(\*) Anførte i *Pitisci Lexicon Antiquit. Roman.* p. 825.

ikke har været meget vidt brevet, efterdi han ligner Skoemagers Haandværket, som een af de ringere Slags Næringsveie, dermed. Cato (\*) ophøier den heller ikke meget, men Plinius (\*\*) beretter, at *ars fullonica* eller Valkekunsten først er opfundet ved *Nicias Megarensis*, skjønt han inret nævner om Narstallet. †) Det er altsaa troeligt, at Opfindelsen af Valke, Møllerne er ifkun gaaet frem med smaa og langsomme Skridt, som andre af det Slags, og at Valkingen altsaa fordum er bleven forettet, enten paa et Bret, i en Tønde, eller paa en anden ligesaa eenfoldig Waade, som i Island; hvori

(\*) De re rustica, cap. XIV.

(\*\*) Hist. Natural. Libr. VII. cap. 56.

†) Saa usfuldkomne som de Esterretninger ere, hvilke de Gamle have efterladt om Kunstens og Haandværkers Oprindelse og Fremgang, saaser man dog saa meget deraf med temmelig Viished, at alle de Waader at valke paa, som Secret. Olavins her nævner, endnu at bruges i Island, ere at regne iblaadt de ældste i Verden, i det mindste efter Synsfloden, og have altsaa deres Oprindelse fra den raa og vankundige Tilstand, i hvilken Udspreddelsen satte de allerfæreste Folkslag. I Sædeleeshed viise de Vidnesbyrd af de Gamle, som Schoetgen har samlet (Antiquit. Fulloniae S. 8. p. 25. 36.) at det at træde Tøiet med Fødderne, efterat det først var giennemløbet enten i Vand eller i Urin, haver været den første og fornemste Handling i hiin gamle Verdens Vassen og Valking; ligesom det endnu er en gangbar Waade at vasse paa i Skotland, at lægge Tøiet i et Karr og træde det siden med Fødderne (see Schottland. Briefe, tydske Opf. 1760. p. 39). saavel som at valke paa, har i Høilandet, at flere Personer, af begge Køn, som stille sig rundt omkring Tøiet, træde og rulle det over Løis om med Fødderne, til hvilket Arbeide de have en egen derifindrettet Sæmsført i *Analys of the Galic Lang. by Will. Shaw, S. 124. 25.* Men just saadan en Waade, at valke i en Tønde, som denne Islandiske, haver jeg ikke kunde finde, hvilket er Natfagen til, at Forfatteren har samtykt i, at lade den stikke i Kaaker. Dog skal den endnu være i Brug paa nogle Steder i Island. E.

§. 244. Besynderlige Ord paa Nord- og Østerland. 637

hvori det dog var at ønske, at der jo for jo heller kunde ske nogen Forbedring, ved at anlægge i det mindste en liden Valkemølle i hvert Sogel. Og synes mig at intet Middel kunde være bedre og lettere, til at bestride saavel de dertil behovende Udgifter, som andre saadanne smaa nyttige Indretninger, end at hvert Herred oprettede en liden Kasse, hvori aarlig blev indskudt, om det ikke var meere end 1 Sk. af hvert Hundrede af enhver Jordeier, af enhver Baads-eier 4 Sk., og af enhver Kofemand dobbelt saa meget m. v. Saadanne Udgifter kunne neppe føles, da dog den indskudte Summa snart kunde blive anseelig, og deslige Sammenskud i sin Tid upaatvilelig føde af sig mange høist nyttige Stiftelser i Landet, som ikkun saa nu tænke paa.

§. 244.

J Haab om at Læseren, og især de, der lægge Vind paa Besynderlige Ord, ikke lade sig mishage saadant, vil jeg til Slutning give en kort Fortegnelse paa nogle Ord, som paa Nord- og Østerlandet forekom mig, enten som rare, eller af en usædvanlig Bemærkelse. Disse ere da, saavidt Nordlandet angaaer: Svif n. g. bemærker en Bugt eller Krog. *Zniódur*, liden Blæst, og følger sig det samme, som man paa Vestfiordene kalder *Gola*, eller paa Norff Havgulf. *Lisa*, en Isø, eller Kulle, findes vel i Gandreid og andre Stæder, men er ellers ikke meget brugeligt. *Sveliande*, Regn med maadelig Blæst. *Róðull* en liden Siold. *Kygg*; *Róðull* betynder ellers Sol i *Edda* og paa andre Stæder. *Præduca* bruges af Bønderne i Stæder for at reyna, eller prøve en Ting, og har ventelig indsnegret sig i Sproget af Ordet *præduco*, iden at Bedkommende have vidst at give det sin rette Bemærkelse. *Ríndur* adj. en Hefemester, eller een der har Kundskab om forborgne Ting.

Paa Nord-landet.

Gliå, Zellubottu, Bind i en Elov, som er glat og bestaaet af Zeller eller flade Steene, hvoraf verbum at gliå eller glide. Bastomadur, en dansk Pulsmand, eller Arbeidskarl paa Handelsstederne. Men enteh dette Ord er kommet af det Tydske Bast, (f. E. er ist vom frischen Bast, han er en stærk Mand), eller det Engelske Base, Baste eller Bast, eller det Danske Bast, derom maae andre domme. Rinde m. g., en Mel, Ryg eller det overste af en Steenhoj, eller Bakke. Arnhødoctur, kaldes en Hest eller Dyr, som er graat paa Kroppen, men noget hvidere af Farve paa Hovedet. Nærkona, Jordemoder; et smukt gammelt Ord, som nu om Sinder sielden bruges. Hængdoeka, en Duffe, eller Knippe af Thang. Embra f. g. Sorg, Modgang, samt verbum at embra, sørge, hvorfra ymbruvika og ymbrudagar 3: Sørgeuge og Sørgedage maaskee kunde synes at nedstamme. Dammur, Hovedpine eller Hovedsvimmel. Sugarflångur et læst Indsald. Klot, en Pareerplade paa en Kaarde; og endelig Hat hislar úr, verbum impersonale f. E Hat hislar úr Heyinu d. e. Høet tørres noget lidet. Paa Østerlandet kaldes Skodda, den Taage som bedækker Fjeldene indtil midt ned paa Siderne, og Lumbra, naar den samme opfylder heele Ensten, samt tillige giver fra sig en sin Regn, som paa Besterlandet har faaet Navn af Silingur. Lumpruvert betydet en ubehændig Saandgierning. Slús, Indvolde overhoved. Ofvild og Fridur, en Hellefyndremave. Paravendne, Kræfthed i Mad og Drikke, paa anden Islandsk Navvendne. Amatur, Osten af suur Mælk. Lobba og Lodbrok, en Ørn. Makur, Saanden eller Forboven af en Sælhund. Ejlitid, for dálitid, meget lidet. Greytiz eller gritiz,

Paa Østerlandet.

§. 244. Besynderlige Ord paa Nord- og Østerland. 639

gretiz, verbum impersonale, bruges og i Stedet for Þidiz, f. E. Nielid greytiz ecki, gretiz ecki eller Þidiz ecki vatnid, d. e. Meelet foreener sig ikke med Vandet, hvilket meest passer sig paa Bygmel. Sankur betyder et Haand- Snoers eller Fiske- Krog, men Sctápur en Stang, der bruges til Fuglefangst, og som tilforn er beskreven. Endelig kaldes og Strödur en Maade at fange Sølhunde paa, naar der f. E. staar een Mand ved hver Side af en Nos, eller et smalt Udlob, og forhindrer disse Dyr fra at søge Havet, indtil Garnet kan drive med Strømmen oven frá, men ved Midgøng forstaaes Tungstierding eller lidet afragende Maane. Til nybemældte Maade at fange Sølhunde paa synes ellers værdt at lægge Mærke, besynderlig for dem, der boe ved Udlobet af Sørgaaen, Blande, Suneoos, Sópsoos og Midfjordsaaen, samt andre saadanne Eder, saavelsom ved Mundingen af Fokelsaae paa Broe o. fl. Da man uden Tvivl i Mangel af andre bedre Anstalter, vil kunne hofte Fordeel deraf, i det mindste for en Tid.





## Niende Stykke

### Tillæg om Bredefiorden.

§. 245.

Flaen.

**F**terat Rejsen omkring Hornstrandene var bragt til Ende, tog jeg B.ien til den bekjendte Flaese paa Bredefiorden, som fortjener at Noes, ei alleene for den Mængde der falder af Æg og Æderdum, men og for Sælhunde og Fuglesangst, samt fordeels agtigt Fiskevie. Den underholder for nærværende Tid 14 Bønder, samt 4 Huusmænd med Koner og Børn, og er dog neppe  $\frac{1}{2}$  Mill stor. Egnen har fordum uden Tvil været meget smuk og græsrig, men er nu mærkelig fordærvet af Tuer og Moradser. Det saakaldte Flaesefund, hvor man som oftest hvert Aar fanger Torst, Hellefyndre og Rokker fra Martii til Julii. Maanedes Udgang, samt Eitlinger altid om Esterhøsten, skal være 60 til 70 Favne dybt, ansees for at være  $\frac{1}{2}$  Deel dansk Mill bredt, og ligger i eet med Svefnø-Sundet, hvilket igjen ender, hvor Mulesloen begynder, som er langt bredere end begge disse. Kulser og Langer siges her at være meget rare; men Hvalfiske gaae ind iundet hvert Aar besynderlig om Esterhøsten i Floketal, hvor de ogsaa af og til berettes at opholde sig mestendeels heele Vinteren. Besten for Flaen ligger det bekjendte Fiskevær, Oddbiarnarskær, som har den Fordeel, at der 3 Miile til Soes i B. S. Vest fra samme er en Fiskebanke, der angives at være 4 danske Miile i Længde og Breedde, og have ulige dybt Vand fra 8 til 60 Favne.

Oddbiarnarskær.

De

9. St. Till. om Breedef. S. 245. Flatoe og Ddbb. St. 64I

De Meede derpaa, som Fiskerne besøge, og som alle ligge omtrent paa det samme Strog, kaldes: Sandfell, Sandaal, 1. 2. 3. <sup>Fiskebanke</sup> og 4de Sell, Hærrasættur, Røst, Grunnrøst, Brecke, <sup>samme tilhørende.</sup> Dypres og Grynri-Tupur, Ringur, Rutanef og Biarg-ranger m. fl. Om Foraaret fisker man her en Mængde af Steensbidere, og desuden da, saavel som den øvrige Tid af Aaret, de samme Fiskearter, som før bleve nævnte at falde i Flatsøfunder, iblandt hvilke og Haakalle indfinde sig, hvorvel de ikkunielden blive fangede, af Mangel paa Øvelse og Nødskaaber. Om Fremmedes Besøgelser paa Flatoen i forrige Tider blev adskilligt fortalt, og iblandt andet, at der omtrent for 120 Aar siden, skulde paa eengang have ligget 2 Skibe, hvoraf det eene forlørte og sank paa <sup>Flatoens Besøgelser og</sup> Havnen, ved den Leilighed, at Klippen, som det eene Kæbets <sup>Havn.</sup> var hæftet til, gik løs, eller og i Stykker. At dette er saaledes skeet, skal deels de ældre Aarbøger bevidne, deels og Folk som endnu leve, der sige sig at have set noget af Skibsbraget. Man fortæller ogsaa, at der for kort siden skulde have opdrevet noget af rød Bræsel; dog synes ikke rimeligt, at dette Brag, efter saa lang en Tid, skulde være eller kunde blive til nogen Hinder paa Havnen. Paa Flatsøen selv, oven for den saakaldte Grisevæg, have de Tydske havt Boeder af forskiellig Størrelse, hvis Tømter 9 i Tallet endnu ere at see; kort deraf ligger Tyskeværen, hvor man ventelig hær fort Gudset til og fra Land. Havnen er frie for al svær Beisen og Svøgang; thi den saakaldte Sastnarholme tager imod Bølgerne fra Havet eller fra Vesterkanten, og hænger, ved et lavt Klipperov, i eet med det hoiere Bierg paa Nord-Siden, som igien skjyder fra sig lavere Klipper, der sætte Grændser for de Øst og S. østlige Bølger. Paa Syd-Siden er Indlobet til Havnen med

næst største Flod 60 Favne bredt toers over, imellem hvilket, og Floden selv, der gaaer et lidet og smalt Sund, hvor ingen slynderlig Soegang fra Sydkanten kan komme eller flyde sig ind paa Havnen, da Den betager disse Volger sin Kraft. Fra Abningen til det inderste af Havnen ere, med næst største Flod, 84 Favne, og Havnens Bredde indvendig ventelig den samme, hvilken dog ikke syntes nødvendig at maale. Med Ebben danner Havnen mestendeels en heel Cirkel, og seer da ud som en Kiæddel med lave Klippemuure omkring, der med Floden duffe under Vandet. Under disse Omstændigheder lodde jeg Havnen 11 Gange frem og tilbage, og befandt Vandets Dybde omtrent i Midten  $4\frac{1}{2}$ , men ellers allevegne vel maalte 5 Favne, med Stenbund overalt, saa nær som paa eet Sted ved den østlige Side, hvor Loddet trak op med sig en Smule sort Sand, hvorunder dog ganske vist var en Klippe, hvorfor man ikke maae gjøre sig Haab om, at kunne kaste Anker med Nytte paa Havnen, men allene fortoie Skibet med Vertliner til Klippene, eller dertil indrettende Jernringe. (\*) Hav-

nen

(\*) Formedest Fladens særdeles bekvæmlige Beliggenhed, til retskaffen at kunne benytte og udvide saavel Fiskeriet som Klippfiskningen og Handelen paa Breddefjorden, samt den meget betydelige Lettelse i Næringen, som man saae at adskillige deromkring liggende Eogners Indbyggere, og meest de paa Vardestranden, kunde vinde, ved at søge til denne De, fremfor, som tilforn, til Patrisfjord og Dilsdal eller til Sticksholm, haver den Kongelige Staats-Balance-Direction, i Anledning af Syffeln. David Schefvings Ansøgning paa Almuens Vegne 1776, og General-Toldkammerets derpaa grundede Omflte, ladet anlægge sammesteds en nye Handel, som er lagt under Sticksholms. Anskalterne hertil bleve giorte ved Handels-Directionen 1777, og Stedet befeilet 1778, ligesom siden aarlig. Den af Secret. Olavins ommaalte Melighed, at nemlig de Strand-Klipper, som omgive Havnen, ere, for

nen skal om Vinterdage, ved indfaldende streng Frost, lægge til, med Is, men denne dog aldrig blive ret stærk eller langvarig. I Sundet mellem Havnen og Flatoen falder ellers svær Strøm, hvorefter nogle slutte, at samme, ved Is om Vinteren, vilde kunne tilføie Skibene Skade, hvilket dog ikke vel er mueligt, da Strømmen ifkun skyder smaa Greene fra sig ind paa Havnen, og falder i øvrigt kun paa straaes hen til Flatoen baade med Flod og Ebbe, men med sydlige Vinde kunne vel nogle Stykker, naar en Mængde Is var for Haanden, ramme Indlobet. I øvrigt synes nødvendigt, at man havde en bekiendt Koods i Oddbiarnarskiæret; thi uagtet Farvandet ikke er meget ureent, saa skal der dog i S. Vest fra det aabne Klofnings-Skiær, (hvilket man maatte have om Bagbord, og Flatoen om Styrbord, men dog ikke heller gaae samme alt for nær, formedelst lavt Vand), ligge nogle blinde Skiær, som Ubekiendte ikke kunne tage sig vaere for; og omentfioint Havnen vil blive dyb nok, endog med Ebben, da Vandet ikke meenes at formindskes eller falde meere end om 6 Fod lodret, saa tilsiyer dog Strømmenes Gang, at man maae noie passe paa voxende Vand og Flod, naar man skal søge Havnen, og følgerig faldende, naar Skibet gaaer derfra igien. Desuden kan dette lægges til, at der ikke falder omkring heele Flatoen, saavidt jeg blev vaer, uden alleens Steenbund, hvorfor det er umueligt her at kaste Anker, men derimod i S. S. Vest, kort fra Klofnings-Skiæret, skal være en Rende med Leerbund og 30 Favne Vand. Ellers har Flatsøen den Fordeel, at der oven for, eller, retter sagt, ved Enden af Gri-

M m m 2

levo.

for deres Løsheds Skyld, ikke aldeles sikke, til at sortnie Skibene, er blevet betrustet ved disse Nars Erfarenhed, hvorfor ogsaa Handels-Directionen har foranstaltet Stedet forsynet med Skibs-Ringe. E.

Ivogen ligger en liden jævn Strækning af Mol, som er tienslig til Klippsvirkning, og kan udvides og reengjøres; men om den ikke, naar Fiskeriet i en Hast gik til, skulde blive tilstrækkelig nok, saa ere der 2 andre Bugter, Miosund kaldte, kort fra Gaarden, ligeledes forsynede med Mol, hvorhen Fisken kunde føres, ikke at opregne flere Steder paa Dens sydlige Side.

§. 246.

Skalmerfiorden, som kan kaldes middelmaadig frugtbar, berettes de Tydske i forrige Tider at have besøgt, og ligget med deres Skibe paa en blod Grund, inden for den saakaldte Sigmundarsø, men havt Kramboden staaende ved Enden af Fiorden, hvis Levninger endnu skal være at se, og Lønnen befindes 7 Favne lang og 2 Favne breed. For blinde Stier siges denne Bugt at være frie, saa nær som Selstjærene, der ligge nær ved Gaber paa den Nordøstlige Side, deels usynlige, uden med største Ebbe, deels ogsaa synlige endog med største Flod. Ind og ud af Fiorden gaar vovelvis en stærk Strom, dog ikke nær saa stærk som paa Oviensdes og Thorstfiordene. Paa Skalmerfiorden skal man nyelig være begyndt, om Esterhøsten, at fange Torf og Tiltlinger med Haandsnorer, derimod bider Fisken ikke paa Linder, formodentlig Søe-Insecter, der strax opæde Maddingen, hvilken Uheld ikke er at befrygte ved Torstegarnbruget. Paa Mulesloen fanges ligeledes Torf og Hellestjandre, og omkring Mule næst, saavel som ved de saakaldte Høgstier, Søhunde i Mængde, item Gorereller i Elven ved Skalmedal. Vatterfiorden er fast overalt bevokset med Birkeskov, ligesom Vatterdalen, der strækker sig op til Fjelds, og er forsynet med deilige Græsmarker, som iihøre Kirken paa Skalmarøsmule, hvoraf denne dog ikke skal kunne betjene

Skalmerfiord.

Vatterfiord.

tiene sig formedelt dens Fraliggenhed; folgelig burde Dalen anvendes til Nybygger, ligesom og Urderhliben ikke anses ubequem dertil, helst i Hensigt til Faarerogten. I øvrigt er Vatterfjorden, formedelt blinde Skær, aldeles useilbar; men Gaarden Vatternes har Fortrin for mange andre i Hensigt til de der opreiste Giærder, som tydelig viise hvor stor Nytte samme medføre, da Græsset var der lige saa høit yderst ved Kanten af Hiemmemarken, som omkring Gaarden selv, skiont derimod lavere i Midten.

§. 247.

Angaaende Indseilingen længer ind i Breedefjorden paa den nordlige Side, eller hen til Gaarden Reytholum, hvor man har havt i Sinde at anlægge et Saltværk over de varme Kilder, ligesom paa Reykenæsset i Hsefiords-Spyssel, da synes, at et Fartoi; som var bestemt dertil, maatte søge Havn, enten i Skalmersfjorden eller paa Svinenæsset, hvorom siden skal mældes; thi længer er vel ikke Breedefjorden seilbar paa den Side. Det maatte ellers være forsynet med Rods fra Oddbiarnefkiæret, og styre sin Cours N. N. O. ind igiennem Slatse-Sundet, indtil det kom midt ind paa Svefnise-Sundet, da Coursen maatte forandres til N. O. ja vel N. O. til N. for at lægge fra sig de om Styrbord beliggende, og op af Vandet staaende, Svartefkiær, saavelsom de saakaldte Strømsfkiær paa den nordlige Side af Den Sellatur, hvoraf dog ikkun saa, uden med Ebben, staae op af Vandet. Naar man var kommen saavidt, er det et Stykke af den temmelig breede Mulesloe, som man siden skulde passere, og møde da 2 Skær eller Klipper, med lavt Vand nær omkring, hvilke paa alle Tider ere til Synne, og kaldes Middlebarfkiær. Disse maatte man have om Styrbord; og hverken gaar imellem dem, eller Sonden om, (uagtet

Indseilung  
til Svinenæs  
set.

tet Vandet paa det sidste Sted er dybt nok), formedelst en Rast der ligger, men sætte Coursen lige ind imellem de, ikkun med Ebben synlige, Søgsfiær, der udspire fra Muleløstet, og det nordre Mideidarsfiær, hvorpaa Skalmerfjorden aabnes. Angaaende Strømmene, hvilke paa Muleløstet, besynderlig i Springtiden, falde temmelig svære, blev berettet, at samme, med vovende Vand, bestandig løb mod Osten, og derimod, med faldende, mod Vesten, hvilket dog neppe vil kunne forholde sig saaledes, men svarer, at de i første Tilfælde løbe imod S. O. til S. og i det andet til den modsatte Kant. Men hvorefter alting er, saa vil det blive uforgibelig nødvendigt, at rette sig efter Strømmenes Gang, hvilket de Tydske forud uden Tvivl maatte have gjort, og i saa Fald ere de ommældte Skibe ikke saa meget at frygte for. I øvrigt mærkes, at langs ind med Svefnisen, (saa nær som i den saakaldte Leyrevog samme Steds), ved Svartefiærene, som og i Bugterne omkring Den Sellatur, hvor man loddede adskillige Gange, er Steenbund overalt; men Muleløstet skal paa sine Steder have Leerbund, med 30 til 40 Favne Vand, som igjen er for dybt for Handels- eller Transport-Skibe, at kaste Anker paa, og Floen desuden aaben for Vind og Veir.

## §. 248.

Foromnævnte Svinenæs er en Udhu, som gaar ud imellem Oviendis, og Skalmerfjorden. Paa dette Næs blev fortalt, at de Tydske i forrige Tider skulde have haft deres Tilhold og Handel, som uden Tvivl er sandfærdigt, da man endnu, kort oven for Søekanten, kan see Levninger af den saakaldte tydske Kramboed.

Kumbara- Til Haven maatte de have berient dem af Kumbaraovogen, der løber ind i det yderste af Svinenæsset, og er saaledes beskaffen, at

den



den med Ebben bliver tor heel langt ud, men opfyldes igien med Vand, naar dette voper. Bunden bestaaer af middelmaadig blødt Leer, hvoreiblandt for nærværende Tid findes nogle løse Steene, ikke større end saa, at de jo magelig kunde fores af Veien. Tvende lange Klipperader, en hoi paa den østlige, og en anden lavere paa den modsatte Side, samt en steil Jordbakke, der ligger ved Enden, og desuden smaa Skær og Holme, omgive Baagen saaledes, at der ei kan komme nogen Søegang uden fra Indlobet, som vender imod Vesten, hvilken dog ikke kan giøre nogen Skade. I Havet, der er snævert, ligesom heele Baagen, seer man ellers med Ebben 2de store Steene, som Fartoierne med mindste Flod maatte gaae imellem, om de havde det nodigt, men med største Flod kunde de flyde derover. I øvrigt er Indlobet ganske reent nær ved Landet, saavelsom Indseilingen fra Havet, naar de Skær undrages, som ere omkædet i Forveien. Havnen er, imellem de lange Klipper, hvor just Leerbunden findes, ikke breedere end saa, at eet Fartoi, mindre eller større, magelig kan faae der Rum, der imod er den lang nok til flere, hvis Bunden var saa blød foran, som den er hoit oppe i Baagen. For Vesten Bind maatte man rimelig have et Anker ude, for D. og sydligte Vinde binde fast i den store Klippe, for D. N. Østlige om en stor Steen, der ligger ved Enden af Baagen, og for Norden Bind enten i den lave Klippe, som maatte forshnes med Ringe, eller i de store Steene, hvilke dog ere langt borte. De Vinde som blæse fra Fjeldene, give svære Stød imellem, som man maae være betænkt paa at gaae i Møde. Man finder i Landnams-Saga (\*), at Geirmund Helliarskinn betienede sig af dette Næs til Svinn; men disse Dyr, hvor

nyttige

(\*) Kiøbenh. Oflag, p. 126.

nyttige de end ere og kunde blive i Huusholdningen, opelkes nu ikke meer i Landet. Eggen er ellers græsrig, skiont, som sædvanlig, mindre dyrket end den burde. Svinenæshliden ansees tienslig til en nye Gaards Anlæggelse, hvis Opsiddere især skulde nærre sig af Gaareavling, om ikke tillige af Fiskerie paa Mulefloen. Ellers blev berettet, at de Tydske i sin Tid skulde have holdt Falkfangere paa ofsbemædte Svinenæs, hvilket, om saa er, kan man slutte deraf, at endog Fremmede ikke have forsomt at benytte den deraf flydende Fordeel; men deri ere de i Sandhed at roese, at de, til Lettelse for Handelen, have lobet med smaa Fartøier endog ind i saadanne Bugter og Kroge, som nu om Stunder fast maatte synes ubesættelige, og hvoraf nogle ere meer, men andre igien mindre bekiendte. Handels egen Beskaffenhed maae og have udfordret dette, ligesom den og i Tiden vilde blomstre langt meer end nu, om man, ved at oprette flere saadanne Anlæg, vilde følge dette deres Exempel.

## §. 249.

Om *Qviendesfjorden*, der ligger ved Siden af Skalmersfjorden, falder ikkun at erindre, at den er bevoget med Vind og Krat fast overalt, og beboet paa sine Steder, hvorvel Viarnenæshliden ligesuldt synes at kunne underholde en Familie, der dog maatte fornemmelig nærre sig ved Gaareavling. Indløbet til Fjorden er snævert, besat med blinde Skær, og Strømmen desuden værdig, hvilket tilhobe betager al Leetighed til Havn derinde; men om Fiksen om Hosten besøger denne, ligesom de andre Fjorde, er endnu ikke forsøgt. I *Kollefjorden* derimod synes som der kunde blive en ikke ubegiven Sommerhavn, og det inden for den saakaldte Lyre, hvor Vandet midt paa Fjorden, med Ebbe, befindes at være 8 Favne dybt og fort Veerbund overalt, samt længer ud, eller nær.

nærmer ved Gabet, og foran ved Seltangene, 13, og samme Bund. Men som deels de svære Strømme, og deels Grinøeyar-boden, skraaes foran ved Viarnenæsset, item Klausastada-, og Skeggyarbode ved Skaalenæsset m. fl. vil blive meget farlige, ansees det ikke at være raadeligt, at løbe længer ind paa Nord-Siden af Breedefiorden, end til ommældte Kumbaravog; thi paa Gusefiorden, der er aaben for al Soegang, og bliver tør med hver Ebbe, er ikke at tænke, og Torkefiorden langt mindre, som uden for er besat med utallige blinde Skær, og inden til oprørt af svære og stridige Strømme. Man maatte altså om uueligt, for at spare Udgifterne, som vilde blive store, hvad enten Materialierne skulde føres til Vaads fra Svinenæsset, Flatsen, eller Strickesholm, see at finde Udgang med Skibe til Gaarden Reykhole ved den sydlige Side (\*), som nogle meene (mig selv er Veien ubekendt)

at

- (\*) Dette stemmer og nærmest overeens med det Anslag til Reykholes Besælling, som Præsten til Valleraa Hr. O. Winersen deels efter flittig Efterforsøgel hos bekendte Folk, deels efter egen Undersøgning har meddeelt 1774 af følgende Indhold: "Saa meget kan jeg tilforladelig berette, at der gives over 4 Strøg eller Veie, som et Fartoi kan tage imellem Nerne ind til Reykhole, og kan man krydse af det ene Strøg paa det andet, hvor Vandet i Ebbe-Tiden aldrig nogensteds skal findes mindre end 20 Favne dybt, men Breedden er ulige fra 3 til en sjerdedeel Vek eller Søemil. Men da Strømmene paa somme Steder ere særdeles haarde, og vedholde baade de 6 Timer, som Vandet gaar ind, og de andre 6, som det gaar ud af Fiorden, lige efter Ebbe og Flod, saa at et Fartoi i stille Vær ikke kan holde ved; saa har jeg gjort mig største Bliid for at udgranske, hvor der maatte findes Havne eller Ankerpladse ved Nerne, og da, foruden Havnen ved Reykhole, fundet 4re saadanne, som jeg tør paastaae at være gode, foruden at der paa mange Steder findes Sand- og Leerbund. Man seiler nemlig fra

at kunne see paa den Maade, at man styrede sin Cours, ind efter  
 Biarnyarfloen, vesten for Cassastierret, midt paa Melavigen  
 og

flatsen, forbi Svesfjerne, Sunden om 2 blinde Skier, og forbi  
 Svidnyr, og om man da behøver at søge Havn, haves den ved Olas-  
 fjerne. Derfra seiles videre ind, da man har Skaaljerne, Boges-  
 skær og Staderjerne om Vagbord, men Afurjerne og Keykhole-  
 lande om Styrbord. Holder man sig endnu meer til Syd-Siden, da  
 faaer man først Høskuldsjerne i Sigte, dem beholder man om Styr-  
 bord, saavelsom Øresveitjerne, og seiler saa mod N. N. O., til man  
 faaer Biarnarjerne i Sigte, hvilke man dog iffs maae gaar nærtner  
 end henved en femtedeel Mil, førend man har dem i O. eller O. N. O.;  
 saa seiler man lige ind til dem, alleene at man tager sig i Agt for 2  
 Skier en tierdedeel Mil fra Herne; men imellem Herne og dem er reen  
 Sø, 30 Ravn dyb. Ved Biarnsjernees sydlige Side kan man have  
 en sønselig Havn, saa at Skibet om Ebben endog kan ligge paa tørt  
 Sand. Fra Biarnjerne seiler man enten Sunden eller Norden om  
 Sudurlænd, da Ruffetne og Rødsjerne blive om Styrbord, samt  
 derpaa videre, imellem disse og Olasjerne, hen paa det forbemeldte  
 Strøg. Man kan og seile derfra til en meget god Havn ved Skard,  
 og derfra igien, enten imellem Afurjerne og Olasjerne, til det for-  
 rigte Strøg, eller og have Afurjerne om Styrbord. Fra Sticks-  
 holm er den fiende Vei, enten imellem Afurjerne og Olasjerne, eller  
 saaledes, at man har dem begge om Vagbord, og derimod Balleraas-  
 lendarne om Styrbord. Naar man tager den søndre Vei haver man  
 Vardarskærret om Vagbord, men derimod om Styrbord, naar man  
 følger Strøget fra Flatsen; men ved dette Skier eller siden De falde  
 haardere Strømme, end paa andre Stedet." Dette Udtoget af de Pa-  
 pিরer, som Forsfatterens Broder, nu abjureret Syffelmand i Vardes-  
 strands-Syffel, Biarne Einerssen, haver herom indgivet til Kamme-  
 ret 1775, saavidt de derudi opgivne Navne, og den medfulgte Udkast-  
 Tegning over Breedefjorden og dens Der, have fundet give en sikker An-  
 visning til disse Bemænelse, haver jeg saa meget meer agtet værdige  
 at tilføies paa dette Sted, som den af Hans Kongelige Maj. Merinaas-  
 digst

og Zrasnseyaraal, vesten for Ballaraae-Øerne, men holdt sig dog ikke for til Aalen, end Sasnarserne laae i eet med Svams-<sup>Formeent</sup> fiedet paa Vardestranden, formedelst et blindt Skær, som <sup>Indseiling</sup> ligger Sonden til ved forbemældte Ballaraae Øer; da man siden <sup>Sonden om</sup> gik lige ind til Kallsøen, Sonden om Edeklotten, og derfra <sup>til Keykhole.</sup> igien til Zrutsen, der ligger foran ved Keykhole, hvor man skal finde Leerbund med 17 til 20 Favne dybt Vand, da man kunde fæste Tovene baade i Klipperne paa Den, og ligeledes i Kræflin-  
geholmene.

## §. 250.

Øggen i Gufufjorden er rundt omkring bevoxen med kien <sup>Gufu- og</sup> Birkeskud, og desuden ret smuk og græsrig, men derhos, besyn- <sup>Torstefjord.</sup> derlig nederst i Dalen, saa fugtig, at man har endt ved at faae det der faldende Græs i Hoeslæts-Tiden biærgtet. Men derimod er Torstefjorden meget meer tørlændt, undtaget det store og slade Stykke Land, som ligger imellem Stad paa Keykenæs og Keyk-  
hole, hvilket, naar det var vel dyrket og befriet fra det overflodige Vand, nødvendig maatte kunne underholde dobbelt saa mange Beboere, som her ere nu, helst da her tillige havees Tilskud af Eg-  
vær og Sælhundefangst m. m. Gufudals-Bandet, som er heel vidtloftigt, giver desuden Foreller i Mængde. Ellers er det besynderligt, at man, efter Beretning, i Mands Minde, aldrig er bleven Gift vaer paa Kollæ-Skalmer eller Torstefjorden, for-  
end i Esterhøsten 1774, da Bønderne, især paa det første Sted, <sup>Fiskerie.</sup>

N n n 2

fane

digst anbefalede nsigtige Undersøgnina om Indseilingen til Keykhole, for det sammesteds tilsigtede Saltværks-Anlægs Skold, ikke haver endnu kunnet blive sat i Værk, formedelst den i Aarene 1778 og 1779 uha-  
dignits indtrufne Standsning i de Islandske Rysters og Havnes Op-  
maalning. E.

fangede fra October. til December Maanedes Udgang 3 til 400 St. paa hver Lod, og det uagter Anstalterne hos disse ubevante Fisk rimeligviis ikkun maae have været heel maadelige; i hvilken Anledning uogle meene, at Fisken meget ofter maae have haft sin Gang ind paa disse Fiorde, ligesom og Torkefiordens Navn giver tilkiende, at den i de ældste Tider ikke har været usfrugtbar paa Fisk. Man haver og tilfortædelig Efterretning om, at Torst, Høstfyndre og Zitlinger ere blevne i forrige Tider fangede paa Bredesfiorden, i det saakaldte Grønyardiup, hvilket den nyere Erfarenhed ogsaa synes at stadfæste, baade ved det, at de store Hvalfiske undertiden om Efterhøsten løbe derind med Silet, som og derved, at Sæhundene sammesteds mangfoldige Gange rive Torst og anden Fisk ihjel, der siden driver op til Strandskanten, ligesom i de foromnævnte Nabofiorde; man skulde altsaa ofter forsøge Fiskeriet paa disse Steder.

## §. 251.

Da det blev foregivet at der fandtes Surterbrand, eller et Lag deraf, i det saakaldte Barmehøyn paa den vestlige Side af Bredesfiorden, tog jeg nogle Fisk med til at randsøge derefter; men da man sammesteds ei kunde finde andet, end nogle smaa løse Stykker, og man altsaa rimeligviis sluttede, at disse maatte være nedskyllede derhen ved Snees og Steensfred, eller ved Vand, og Træarten altsaa have sit rette Sæde i Fjeldet oven for, saa gav dette Anledning til, at man gik op i den saakaldte Skirdalslag, hvor et stort Stykke laae nedstyrtet og indviklet i Grønsværen, og derunder igien en blaae, fiin, klæbrig Lerart, som uden Tvivl svarer til den, som Hr. Cronstedt nævner om (\*). Endelig bestreg man Bierget selv,

(\*) See hans Paasund og Tanker om det Leret, som bruktas vid Tegelsbræder, i Sw. Wetensk. Acad. Handl. Vol. 1. p. 117.

Surter-  
brandslag i  
Skirdals-  
brønnen.

selv, som kaldes Skirdalsbrun, og bestaaer neden til af et omtrent 100 Favne langt Steensfæed, hvoriblandt Enderne af Surterbranden stak ud, Lag paa Lag, imod S. O., med  $\frac{1}{2}$  Qvart. tyk, hvid, fin Leerart imellem hvert Lag, og blev Branden des finere, jo længer man kom ind i Bierget, da det yderste derimod var ganske fiort. At dette Lag af Surterbrand er i det mindste lige saa bredt, som Graumet selv, tør man slutte af Fjeldets Udseende, og de paa forskellige Steder nedfaldne Stykker, samt at det gaaer heelt igjennem Bierget, deraf, at man paa hin Side, i den saakaldte Flokasvallenipe, skal ligesledes blive Brand-Stumper vaer; men derimod kunde man hverken træffe det Lag oven for Strandkanten, ei heller det i Grønslæken, som af en Hændelse skal være fundet for 30 til 40 Aar siden. Men heraf kan dog sluttes saa meget, at Skirdalsbrunnen maae være Træartens oprindelige Sæde, da det er rimeligt, at dette fossile eengang maae have staaet opreist, og været af Naturen forsynet med vegetabilisk Liv, forend samme siden, ved en næsten mageløs og ubekjendt Omvæltning, er blevet indviklet, midt iblant Klipperader, Skæed, Leer, Gruus, Sand og Steene. Naar ellers Jotland havde Skove, vilde det blive lange lettere at faae Surterbranden anvendt til Nytte, end nu, da det ingen har; thi hvis man skulde forfølge dens Lage i Biergene, maatte ganske vist anskaffes Tommer til Forbygninger, og da er det Spørgsmaal, om Beføstningen kunde stoppes? med mindre Træarten fandt des bedste Affæetning. I Særdeleshed troer jeg, at det endog vilde blive bekofteligt, at faae en Stang eller Tønde anbragt, besynderlig i Grønnehliden, hvor Fjeldet, efter Formodning, viger fra den lodrette Linie, og hælder 90 Favne eller meere opad. Men outendfiort det egentlig tilkommer en Bergmand at domme om disse



Ting, saa kan jeg dog ikke tage i Betænkning, om der skulde gjøres Forsøg med Surterbrandens Udgravning, heller at udvælge dertil forbemældte Skirdalsbrun, som noget nær er tilgængelig, endog med Heste, samt Torffellet ved Steingrimsfiorden, og Tisræsfet ved Huusevig, end enten Stige Grønne og Strømnæohlsden, eller Sandvigen, hvor Fjeldene falde saa overmaade steile. Maaskee og at Svinedalen kunde i denne Henseende have Fortrin for andre Steder.

## §. 252.

**Beslutning.** Til Slutning vil jeg inderlig ønske, at disse Blade maatte blive saa lykkelige at kunne i sin Tid give nogen Anledning med, saavel til Handelens som Næringernes Forbedring i Landet. Men endnu større Fornøielse skulde det have været, dersom de skadelige Tuer, Mangel paa Gierder, staaende Vand, og andre flere Ufuldkommenheder, havde kundet tillade at roese Landvæsenets Tilstand; ligesom det og vilde have været en Glæde, om man med Sandhed havde kundet indberette, at Fiskeriet, samt Haakalle og Søhundefangsten, alle vegne paa den beskrevne Strækning, bleve drevne med lige Iver og Fremgang, som ved Isfiorden, i Klostene, paa Melræsfletten, og Syd. Siden af Langenæsset. Opriegelsen paa de ode Gaarde og Pladse, som imellem Dyresfiorden og Loonet, saavidt der blev opgivet, beløbe sig til 656, og altsaa uden Tvivl for det heele Land, efter Gissning, i det mindste til 14 til 1500, giver en saa meget mindre fornøielig Udsigt, som man sikkert veed, at det, ved at ligne de af Hr. Prof. A. Magnus i sin Tid optagne Følkerals Lister med de, som bleve optagne i Aaret 1769, er befundet, at Landet i den Tid har tabt over 4000 Mennesker; ikke at nævne om, hvis Følkerallets Afragelse skulde være ble-

Følkenænder  
dens Afragelse  
se.

bleven saa stor, siden 1707 til 1708, da den saakaldte Storebole ophorde, som afgangne Hr. Bicelavin. Olafsen, en ellers betænk- som og grundlærd Mand, i hans Skjaldevigt, Zelblinda kaldet, og især i en Anmærkning derover, har anset den for at være. An- mærkningen lyder oversat saaledes: "I de næste 55 Aar, efterat "Den store Koppe-Svagthed eller Storebole havde oversvømmet "Landet, formindskedes immer Folkets Antall, skiont ingen lagde "Mærke dertil, saaledes, at da de 55 Aar vare til Ende, da be- "sandtes ikke meere end den halve Deel tilbage af de Folk, som over- "levede den store Koppe-Sygdom, men de betøb sig til 90 Tusinde "Siæle; nu vare ikke engang i Live 45 Tusinde i dette heele store "Land, saaat, dersom Folkemængden vedbliver saaledes at for- "mindskes i 60 Aar endnu, maae Island nødvendig blive blotet "for Folk." Han sætter og udtrykkelig, at neppe det halve Antall overlevede Kopperne, saa at samme da skulde have borttaget henved 90 Tusinde Mennesker. Men omendskiont han ikke har anført de Documenter, hvorpaa han haver grundet disse Slutninger, haver han dog, paa eet Tusinde og nogle Hundrede nær, rigtig nok ram- met den Folkemængde, som Mandtals-Tabellerne i Aaret 1769 ud- visede at være i Landet, da Zelblinda dog maae være skreven no- get tilforn, efterdi Manden døde 1768, og altsaa forend disse Ta- beller kunde blive kundbare. Men lad end dette Tal ikke være nær saa stort, nok at Landet dog beviislig har tabt meer end 4000 Men- nesker i en saa kort Tiid, da dog ingen farlige Sygdomme siden ere indfaldne (\*); og hvad kan da vel være Aarsag dertil, om ikke

Man-

(\*) Da de Gamle, uagtet af deres store Hengivenhed til at dyrke Historien, aldrig ere saadne paa at holde enten vedvarende aarlige Lister over Fødde og Døde, eller andre saadanne Beregninger og Optegnelser, hvoraf

## 656 9. St. Tillæg om Bredefiorden.

Mangel i Næringernes Drift, hvilket endog Udforselen, naar den

Dee

man nu, (helt i det Ganske), kunde drage bestemte og tilforladelige Slutninger, være sig om Folkemængdens egen, eller om Jorddyrkingens og de øvrige Næringers Til- eller Aftagelse i de ældre Tider; saa er ikke at undre, at Secret. Olavius ligesaa lidet, som jeg i sin Tiid (Deo Regi & Patr. S. 28. 29.), haver kundet bringe noget fuldstændigt derom til Veie. Det er altsaa et stort Fortrin, som disse sidste Næringer have, fremfor alle fremfarnе Tider, at vore Høilovlige Konger i denne Tiid have ladet deres Landsfaderlige Omsorg for Island, og saa strække sig til at faae dette Slags Efterretninger samlede og bragte for Lyset. I Særdeleshed haver den af Kong Friderich den 4de Allernaadigst anordnede Land-Commissions-Arbejde, og endnu allermeest de priisværdige Anstalter, som under vor nu regierende Allernaadigste Konge ere blevene stiede først ved at forarbejde den harmoniske Extract-Jordebog af 1768 og 1769, dernæst ved Folketallets Optæggelse i sidstbemaldte Aar og derpaa fulgte Land-Commission 1770, samt endelig ved Sortrettelsen af Jordebogs-Arbeidet i Aarene 1777 og 1778 tilveiebragt adskillige, for det Almindelige overmaade vigtige, men tilforn aldeles savnede, Kundskaber om denne Sag; thi herved er forskaffet ei alleene saadan en Vidshed om de øde Gaarders og Hunsmands-Pladsers Antal i Island 1760, imod de næst foregaaende Tider, og især det sidstafvigte Aarhundrede, at regne, at man neppe nogensinde vil kunne have en større at vente; Men herved er og opdaget det rigtige Forhold imellem Folkemængden først i dette Hundrede Aar, 1703, og 1769, eller 66 Aar derefter, saa at man nu ikke meer behøver at opholde sig ved de Gissninger derom, som man finder i adskillige hidtil udkomne Skrifter. Begge Slags Oplysninger kunne meget tiene til ret at bestemme eet og andet af det, som Secret. Olavius haver anmærket paa dette Sted. Og dette er Aarsagen, at jeg ei har kundet andet, end antage det for en virkelig Pligt at tilføie Udtagene af dem begge i 2de Tabeller; den første forfattet af Landsfoged Skule Magnussen, saavel over Folketallet for Aaret 1703, som over de øde Gaarde og Hunsmands-Pladse i Island 1760; den anden over Folketallet 1769, som jeg selv haver uddraget af Wüschings Magazin, da ikkun saa, allersidst i Island, kunne have dette temmelig store og kostbare Værk.

Folke

Stedinger og Syffeler.		Føl- per- liet.		Personer.		1769		1769		Beboede huse, huse, og mindre	
		mi- liet.	ner.	fra 70 til 80	fra 80 til 90	fra 90 til 100	1769	1769	de	de	de
Stens- Gierling	Mule-Syffel	549	4101	91	28	5	3470	631			Familier
	Kaptesells-Syffel	100	1101	21	17	-	2707	240			paa de
Sønders- Gierling	Westmanner	56	339	59	17	-	4449	146			beboede
	Wangere-Syffel	597	4256	84	32	8	4828	351			Syffels- mands- Pladser.
Sønders- Gierling	Arner-Syffel	710	5179	91	36	1	3470	458			
	Guldbetings-Syffel	431	2624	19	6	-	1696	393			
Sønders- Gierling	Kiøle-Syffel	179	1304	19	8	1	1918	1127			
	Wangere-Syffel	312	2079	57	18	1	3414	242			
Sønders- Gierling	Wangere-Syffel	262	1786	36	15	1	1704	391			
	Snappebais-Syffel	89	636	12	5	1	2288	485			
Sønders- Gierling	Cherfellenes-Syffel	671	3905	57	18	2	3338	85			
	Dale-Syffel	216	1946	41	18	2	954	11985			
Sønders- Gierling	Wangere-Syffel	420	2679	47	21	1	46221*	494			
	Nesforde-Syffel	617	3783	58	27	2	41	3560			
Sønders- Gierling	Strand-Syffel	156	1039	33	9	-	41	674			
	Lunden-Syffel	422	2707	37	13	2	5	2906			
Sønders- Gierling	Sægeforde-Syffel	466	3141	71	22	8	5	2906			
	Wangere-Syffel	458	3061	44	29	5	5	2906			
Sønders- Gierling	Syngvægs-Syffel	450	2929	75	32	-	41	2906			
	Summa	7537	50444	957	370	41	1	2906			

\* I denne Hoved-Summa baves, ved en Optrækkelse i een af de foregaaende Summer, indføjet sig 20 Personer flere, end i Bøllings, som er den rette. Men den Forskiel er alt for umærkelig, til at kunne giøre mindst foran- bring i de af boenge disse Mandtals-Risser spidende Slutninger. E.

Golste. Tall i Seland den 15 Aug. 1769.  
 efter Hr. Over-Comptorats-Raad D. Pl. R. Bülshings Meddelelse om den nye Skatte-  
 und Geographie, 8. Th. S. 223, 240.

	Manstien.	Qvindestien.	Qvinnu- stien.	Qvindestien.	Storboer- og Tønde- Qvinnu.	Maatte af 2. til 7de Stasse. Qvinnu- stien.	Maatte af Qvinnu- stien.
1) indtelt 8 Tær	Qvinnu- stien 3114 Golde 1312	Qvinnu- stien 3452 Golde 1419	Qvinnu- stien 1978	Qvinnu- stien 1978	Q. S. 6177	2140	2154
2) fra 9 indtelt 16 Tær	Qvinnu- stien 1997 Golde 733	Qvinnu- stien 1978 Golde 774	Qvinnu- stien 774	Qvinnu- stien 774	-	2150	2150
3) fra 17 indtelt 24 Tær	Qvinnu- stien 2135 Golde 748	Qvinnu- stien 2393 Golde 931	Qvinnu- stien 931	Qvinnu- stien 931	-	2150	2150
4) fra 25 indtelt 32 Tær	Qvinnu- stien 1851 Golde 634	Qvinnu- stien 2293 Golde 887	Qvinnu- stien 887	Qvinnu- stien 887	Q. S. 14443	1304	1583
5) fra 33 indtelt 40 Tær	Qvinnu- stien 1955 Golde 647	Qvinnu- stien 2495 Golde 871	Qvinnu- stien 871	Qvinnu- stien 871	-	750	1332
6) fra 41 indtelt 48 Tær	Qvinnu- stien 1629 Golde 584	Qvinnu- stien 2006 Golde 616	Qvinnu- stien 616	Qvinnu- stien 616	Q. S. 13596	465	956
7) over 48 Tær	Qvinnu- stien 2585 Golde 805	Qvinnu- stien 3733 Golde 1194	Qvinnu- stien 1194	Qvinnu- stien 1194	Q. S. 15665 18550 6522. M. S. 1585	871	2129

Qvinnu Qvinnu 46501 7720 10204

- Af fortaferte Goved-Qvinnu.  
 a) Standsbetjente, verolige Døttre, Gove-  
 parter, med Guldne, Døttre i Guld,  
 Rødt i Guld, samt Tønde  
 b) Guldne, Stier og Qvinnu-  
 samt Rødt, Stier, ligetede  
 c) Alle uben for lit. a og b med Guldne,  
 Døttre og Tønde  
 d) Guldne, Stier og ligetede  
 e) Guldne

Qvinnu Qvinnu 920 1438 2358

\* Med denne Qvinnu maer embedet, arde den udfor-  
 ber til 440 Døttre mere, end fortafertes Tønde  
 Qvinnu, maer det, paa den af de sidste Døttre i  
 denne Tønde, were indlaen hos Løsting en ube-  
 maeret Guldne eller Tønde, som ligger mindst at  
 rrette, ho han liden bauer indbeholdt Guldne-  
 maer. Dermed har den hør hant Q. 20 indfor-  
 telt i Qvinnu for Guldne for Guldne Q. 211  
 5433 fundet vere, ved at ligger de bærden hærde  
 mindre Qvinnu sammen.

Deles med Folkemængden, let vil kunne lægge for Dagen. Det synes ellers, at de selvsomme Handels- eller Nærings-Love, ikke

0 0 0 2

vil

Beregningen over Besætningen af Hornqvæg, Gaar og Heste, paa Jordegodset i Mulsø, begge Skaptessels, og Wardestrands: Eysfeler 1703, som Landfogden ogsaa haver saaet samlet, er vel i sig selv af megen Vigtighed, saavidt samme, fast bader end noget andet, kan tiene til at sælde en rigtig Dom over disse Eysfelters indvortes Styrke og Formue paa den Tiid, da Jædriften, som bekendt, næst Jorbruget, er det allerstørste af Landets Nærings-Midler. Men da der ikke endnu har ved saadan en Beregning over det heele Land, ikke heller over nogen anden Tiidspunkt, til at signe med hiin, haver jeg ikke vilbet anføre den. Men vist siger det sig selv, at om man havde saadan Beregning over heele Landet, saavel for eet eller andet Middels-Nar for Gaare: Eynen kom, (thi Tilstanden først i dette Aarhundrede, saavel som imellem 1750 og 1760, var alt for slet til at kunne her bruges til Maalestof), som for det indværende Aar 1780, vilde man, ved at holde denne mod hiin, kunne med al Sikkerhed beregne den Svækkelse, som Landet haver lidt i denne Henseende, ved forbeholdte Landeplage, der haver vedværet omtrent i 18 Aar, og især ved den derpaa fulgte usædvanlige Mislingelse i Høebiærgningen paa saa mange Steder i Aarene 1778 og 1779, dog meest i det sidste; helst i det en stor Deel af den med megen Besøstning og Omisorg anskaffede nye Besætning af Gaar, foruden en Mængde Hornqvæg, er derved bleven ødelagt igien. Men jeg vil blive staaende alleene ved Folketallet og de øde Gaarde og Pladse. Og da viiser Sammenligningen imellem begge foransførte Mandtalls-Lister, at Landet i de 66 Aar, fra 1703 til 1769, haver tabt 4243 Mennesker, eller næsten en 12te Deel af sine Indbyggere. Ja man kunde endog sige, og sige med Grund, at naat dette skulde blive ved i samme Forhold, vilde det endog være let at beregne, at det ikke kan vare nær saa lang Tiid, som det har været beboet (og det er dog ikkun omtrent fra 874 til 1730) inden den største Deel af Nationen maae være uddøet. Men jeg gaar ikke nær saa vidt, endskjønt dette vist kunde være meget at frygte for. Jeg bliver kun ved det, som neppe vil

vel kunne passe sig paa det heele Land; thi Sønder- og Vesters Landets Fremavl bestaaer meest i Fiskevarer, hvilke Nords- og Østers Land

vil kunne tages i Toll af Nogen, som ser det ret over, og da først ved den Erindring: at Folkemængdens Aftagelse i Island umuelig kan have sin sande Grund deri, at Mennesker der i Landet, efter dets naturlige Beskaffenhed at regne, ikke kunne i Almindelighed leve ligesaa længe, som i andre Lande, under lige Himmel-Egn; Det viiser endog Antallet af dem paa 70 Aar og derover i den første Tabelle, naar det sættes i Ligning med de øvriges Antal; det tilføjer desuden den sunde Luft, Vand, og ukunstlede Føde, at forstaae naar alt dette handles som det bør. Og hvad kan da vel være Aarsagen? Visselig inret andet, end hvad dette Værk, saavidt det gaar, kienlynlige lægger for Dagen: alt for megen Indstrækning og Norden i Næringerne, Uhyndighed og flere Mangler i Huseholdningen inden Dørre, men frem for alle Ting Væddbrugets slætte Drift mod Formaalstiden at regne. Og heraf vil da dernæst blive en Folge: at Folke-Mængdens vedvarende Aftagelse umuelig kan ventes at ville werde forebygget, om der ikke i Tilde lægges for Alvor Haand paa at høre, eller dog at standse disse dens Aarsager i deres Løb. Endnu maane jeg sige til: 1) at Nordlandets 11985 Mennesker 1769, (skönt flere end 1703), lignede med Biskop Giffers bekiendte Tiende Mandtall sidst i det 11te Hundred-Aar, samt med den Mængde af stridbart Mandskab, hvilken dets Hævdinger i det 12. og 13de Hundred-Aars borgerlige Uroeligheder, saa let kunde bringe paa Beene; endog i eet eeneste Herred, ofte i nogle saa Dage, vilse meer end klarlig, hvor anseelig stor Folke-Mængdens Aftagelse er bleven, fra den Tid at regne, i denne ellers ikke lidet frugtbare Deel af Landet. 2) Forholder imellem de Ugiftes Antal af de 6 sidste Klasser i Tabellen for 1769, som beløbr ikkun til 17924, og de Giftes, der udgør 18380 (hvorefter man ikke enaang haver een Ugift mod hver Gift) giver et meget haandgribeligt Beviis paa den saa ofte i dette Værk betænede Mangel paa Tjenestefolk til at faae Næringerne retskaffent drevne; allerflest naar man, som man bør, trækker endnu fra den første Tall, saavel alle unge, i det mindste fra 9 til 12 Aars Alder, som



Landet i nærværende Omstændigheder for den største Deel maae  
 savne. Man havde og derfor paa de fleste Steder adskilligt at er-

D o o o 3

indre

for alle Udelevede, Vansøre, og ulæggelig Syge, samt endelig alle dem,  
 hvis Vilkaar paa een eller anden Maade udelukke dem fra Dienstefol-  
 kenes Klasse. 3) Mennesker som tænke at vilde leve som blotte Fiskere,  
 uden tillige (som sædvanlig er deres Løb) vedbørlig at besidde dem, en-  
 ten paa en reenlig og forsnylting Huusholdning, eller især paa at kunne  
 altid have det forholdsmæssige Tilstod af Landbruget, som uomgæng-  
 elig udfordres til Fiskeriets rette Drift, kunne hverken selv leve, eller  
 holde deres Slægt ved lige i Tidens Længde; thi den stætte Føde, som  
 dette Slægs Mennesker sædvanligen nyde, smulset med det usunde Ar-  
 bejde, som Fiskeriet naturligtvis medfører, maae ideligen svække deres  
 Kræfter, og tilsidst forføre deres Dage, ligesom Mangel af forueben  
 Pleie bortrykker igjen de fleste af de Børn, som de avle, i disse spæde  
 eller unge Aar, og forknagter de øvrige, som overstride Barndommen  
 og Ungdommen, saa at de ikke almindelig naae den Vært, Kræfter,  
 Munterhed eller Alder, som Folk, der enten alleene, eller til nogen  
 betydelig Deel, tilligemed Fiskeriet, være sig af Jordbrug. See  
 denne for alle Fiske-Districter, helst i kolde og haarde Lande, saa over-  
 maade magtpaaliggende Sandhed, som man endnu alt for lidet agter  
 paa i Island, uagret ogs. Wislawmands Classen (Reise igiennem Is-  
 land §. 500. S. 328-31. §. 516. S. 347-49. §. 600. S. 450-53.)  
 haver forlængst saa tydeligen oplyst og udført dens Grunde og Virkni-  
 ger; hvor findes den ikke solefagen Stadskædet ved det Tab af 127 Men-  
 nesker, som Smakellönäs- og Huappedals Soffeler sees at have lidt fra  
 1703 til 1769. Men jeg kan ikke opholde mig med alle de Anmærk-  
 ninger, hvoreil disse Mandtalls-Lister kunne give Anledning. Jeg  
 behøver det oa ikke; thi enhver som kender Sömmilcha, og andre des-  
 lige politiske Regjerneres Regler, kan let gjøre dem selv. Nu de  
 øde Waarde og Væsker. Jeg haaber ingen kan nægte, at jo disse lige-  
 leedes paa sin Side give det parallelle Beviis paa hvad hidtil er sagt,  
 naar den Sætning staaer fast, som den i Sandhed gjør, at enhver  
 Nations Folke-Mængde, jo Tilværelse selv (at forstaae naar den, lige-  
 som

indre ved den nye Fart, hvilket jeg dog ikke haver holdt fornødent stykkeviis at anføre, da eet og andet deriblandt haver allerede i disse

som den Islandske nu om Stunder, skal leve af sit eget Land, og ikke af andre, og dog tillige søde Mange foruden) gaaer altid i lige Strid med Landets egen Dyrløse. Man kan vel indvende, at visse store og almindelige Uheld, som have truffet Landet i nærværende Hundrede Aar, saasom de dyre Fider og derpaa fulgte Koldedød strax i Begyndelsen, de haarde Aaringer, helst imod Slutningen imellem 1754 og 1760, Haareshyen fra 1761 til 1779, tilligemed nogle hist og her imidlertid indfaldne mislige Aaringer, fornben adskillige Ild- og Vandsprudninger, og andre deslige naturlige Omvæltelser, som ikke saa lige ere at vente igien, have været Aarsagerne hertil. Jeg vil og vel tilstaae, at de have giort sit med. Men deri er meget fellet, at de med Grund og Sandhed kunne besyftes for at have været, eller eensgang kunde være den fornemste, end sige den eeneste Kilde til en saa almindelig Udeløggelse; thi denne fremstiller sig jo i den settsomme Etikkelse paa de Steder i Landet, der have været ganske frie for de fleeste og største af forbe-mælte Uheld, som paa de øvrige, hvilke disse have truffet. Ingen være saa forslynet, eller saa ussionsom at troe, at nærværende Aarhundrede haver været uslykkeligt fremfor alle de forrige, helst naar man tillige bringer i Anslag de ikke lidet betydelige Summer, som det i samme, ofte mange Aar i Nød, vedvarende ypperlige Fiskerie, og i Særdeesledhed den terreneusske Skipsfiskerivirkning haver indbragt i Landet. Men om der var nogen, saa behøver han kun at læse Verdens Historie; han læse Islands især; og han skal finde: Ikke eet eeneste Aarhundrede, iblandt de forbigangne, uden nogle betydelige, og ret betydelige, almindelige Uheld. Enhver som kender Landets Historie, ved dem meget nøie, og jeg torde endog paatage mig at opregne dem stykkeviis, men da jeg ikke agter det nødigt paa dette Sted, lader jeg mig nøie med at henvise til det, som jeg for en rum Tid har sagt derom paa et andet (Deo Regi Patr. i Indledningens især p. 23: 26.) Og hvad bør man vel formode om de Aarhundrede som skulle komme efter? dette: at intet af dem kan fornustigviis ventes at ville blive frie for nogle meer eller min-

disse sidste Aaringer faaet endeeel Forandringer, ligesom Tiid og  
Er.

mindre betydelige Uheld af samme Slags; thi dette er just Naturens gangbare Løb, allerhelst i et Land, som, foruden Vinterens Stræng-  
hed, er af og til, paa sine Steder, udsat for Beskadigelse af Fjelds-  
skred, Svæbrud, Vandflod og Jordbrand. Men Forskiallen paa Virke-  
ningerne er det, som man maae mærke. I alle de Lande (de være min-  
dre eller meer frugtbare af Naturen), hvor Jordens Dyrelse haevs  
rigtig i agt, ere alle deslige Ulykker forvundne inden en kort Tiid, og  
som oftest den sidste, inden en nye indfinder sig. I Island er det  
tværtimod. Enhver saadan Ulykke haaver altid efterladt sig nogle uudstet-  
telige Spor, og disse ere altid bleuue det fleere med Tiiden, ligesom  
fleere Uheld ere fulgte paa. Man kaste kun Dinene paa de Narstall,  
som findes i Listerne over de øde Gaarde og Pladse hos Secret. Olavins;  
Det ere just Narstallene af de foranførte og andre deslige Uheld; og  
der staaer Beviist; dette nemlig: at naar noget eengang er blevet øde  
ved een eller anden inderuffen Ulykke, om end ikke denne haaver beskaet  
i nogen naturlig Deløggelse, men alleene i blotte Maar i en søie Tiid,  
er det fast aldrig blevet tilfulde optaget og besat igjen. Og bevidner da  
ikke dette, at det som har gjort alle øvrige Aarsager saa meget meere  
virkende, det som selv fremfor alle disse har bragt forbemaeldte Deløg-  
gelse til dens fulde Maal, maae være nogen Hovedheil i Huusholdnings-  
væsenet og dets Forsatning selv? Og den er netop, at Jordbruget, denne  
store Grundstørte til Væmptelsen af det velsignede Fiskerie, med eet Ord  
til Nationens Underholdning og Vedligeholdelse, er blevet sat ale for  
meget af Sigte, eller behandlet med alt for litet Overlæg og Drift.  
Og hvad kan man i Særdeelighed tænke om Bispestolene, Præstegaar-  
dene, og Weistigahedens Mensal-Gods. Er der vel nogen Under, om  
hine, allerhelst nu, da Besætningen er for det meeste uddøet ved Faare-  
Eggen, og de aarlige Indkomster deraf tabte for saa mange Aar, ere  
begyndte at blive forlegue for den fornødne Udkomme til Domkirkenes  
og de andre Boaningers Vedligeholdelse, Stofernes Underholdning, og  
Bispepernes Løn, da saa stor en Deel af Stalhøts Bispestols Gods,  
og meere end den halve Deel i Tallet, imod det overbleuue, af Høle  
Bispestoels, er tabt? Og hvo kan vel undre over, at saa mange islaunde  
det

Erfarings useilbart vil alt efter Haanden give Anledning til yderligere Forbedring.

det Islandse Præsteskab befunde sig nu om Stunder i den ynkelige Tilstand, som den værdige Forfatter af Geistlig Gavnildhed i Hensigt til Island saa livagtig har skildret (5. St. S. 84: 107.), da ligeledes næsten det halve Antall, imod det overlevne, af deres Mensals Guds er blevet til Nov for denne samme Udelæggelse. Thi om end de adelagte Gaarde og Pladse virkelig vare af meget mindre Vigtighed, end ligesaa mange af de overlevne, kan det dog aldrig seile, at Mistelsen af deres aarlige Afgifter, jo gjør en vedvarende og søelig Formindskelse i enhver af Vedkommendes Indkomster, ligesom Tabet af disse samtlige Gaarders og Pladser Opsiddere med deres heele Afkom, har været og er en ikke lidet mærkelig Afgang i den Folkemængde, hvortil Landets Mæringsdrift baade til Cæes og Lands saa høiligen trænges. Jeg bør tilføie, at Fattigdommen, at Vanmagten til at sette hvad der bliver øde i Stand igjen, har megen Skyld heer. Men hvad gjør ikke Modløsheden, Vaurøgten, og Mangelen af alle de Indsigter, hørende til en retskaffen Engedyrkning, (denne store Hovedpost i det Islandse Jordbrug) som i dette Aarhundrede ere blevne satte, og aarlig settes, i saa lykkelig Udøvelse, foruden andre Lande, i Kongeriget Norge, endog paa Steder, hvor Leiligheden dertil er ikke meere gunstig, end den er paa utallige Steder i Island? Giver da ikke alt dette de allerstærkste Bevægendegrunde til i Tilide at anspænde alle Kræfter, til, jeg vil ikke sige at skionne paa, (thi det gjøre vist alle Fornuftige og Retfærdige i Landet, og de ere ikke saa), men til at føre sig retskaffen til Nytte Hans Kongelige Majestæts Høistpriselige Anordninger, det Kongelige Huusets usfættelige Omsorg, og Nigets patriotiske Ministres Midklærhed for Landbrugets Beste og Oplømsk! Publicum forlade mig disse saa Ord: Thi hvo kan vel taale at see, og kuune skionne paa saadanne Omstændigheder som disse, uden at røres derved, og røres ret inderlig, ja udbryde i Klager. E.

D. Henschels  
**Underretning**  
om  
de Islandſke Svovel = Miiner  
ſame  
Svovel = Raffneringen  
ſammefæds.  
30 Januar 1776.

THE  
SOCIETY OF  
MUSICIANS

1840  
No. 1, Broad Street, London, W.

1840

## Krisevigs Miner.

**E**fter at jeg den 20de May 1775 var reist fra Kjøbenhavn, og den 16de Junii lykkelig ankommen til Vosands-Havn i Island, gjorde jeg strax Anstalt til Skyds, for at reise til Hr. Stiftamtmand Thodal, for hos ham at faae den fornødne Ordre og Foranstaltning, saavel til Reisens Befordring, som og til Folkehjelp ved Krisevigs Svovel-Miners Undersøgning og Opmaaling.

Den 18de næst efter ankom denne Skyds, hvorpaa jeg den 19de tiltraadde Reisen, og kom den 21de til Besssted, da der af Stiftamtmanden blev soiet Anstalt til at forskaffe mig de fornødne Guld, saa at jeg den 23de blev affærdiget fra ham, og kom den 24de til Krisevig, hvor jeg strax den 26de gjorde Begyndelsen med at besee Krisevigs-Stedet, med de deri beliggende Miner og <sup>Krisevigs-</sup> den omliggende Egn. Dette Fjeld er beliggende en halv Miil fra <sup>Fjeld.</sup> Soen, da fra Fjeldet af, og ned til Soen mod Sonden, er en temmelig flæt og jævn Mark, nogle faa Bierge undtagne, som findes derimellem, fra det Sted at regne, hvor Svovel-Miinerne eller Svovel-Lagene forefindes.

Fjeldet strækker sig i Længden mod Nordost og Sydvest. En halv Miils Bei fra Miinerne mod Sydvest endes det, og afvejes med en Slette, der omtrent  $\frac{1}{2}$  Miils Bei er bedækket med Graun eller Lava.



Mod Nordost besaae jeg Fjeldet ikke heller længer hen, end  $\frac{1}{2}$  Mil fra Minerne, efterdi jeg befandt det heele Fjeld paa denne Strækning af een og samme Art og Beskaffenhed: Det bestaaer nemlig gandske af en lys Sandsteen, undraget paa de Steder, hvor Svovel-Minerne og de kaagende Kilder forefindes; der bestaaer det af en Gipsjord eller Guhr, og tildeels af en rød og blaa Bolus, som efter min Meening er sublimeret med de siure Damp-  
per, og tildeels opvædet med de kaagende Kilder.

Herforuden findes disse ellers bløde Arter at være paa adskil-  
lige Steder hærdede og blevne til Steen, uden Tvil derved, at Vandets Tilgang paa disse Steder er bleven hindret, hvorved denne fine Jordart, naar de heede og siure phlegmatiske Damp-  
er ei have Kunder trænge igiennem og holde den i blod Tilstand, Tid efter an-  
den er bleven haardere.

Guhr eller  
Gipsjord.

Den anførte Guhr findes paa nogle Steder sei og liimagtig, og naar den bliver sagte tørret, soles den under Fingrene seed, af  
Coulour ganske hviid, og tildeels rødstribet, da man skulde an-  
tage den for et Pibe-Leer (\*). Man maae derfor slutte, at der i  
denne

(\*) I Aaret 1776 foranstaltede Kammeret i Kierding af denne Gipsjord  
bragt her til Staden. Men omendskiont Hr. Prof. og Bygmester  
Harsdorff, ved at lade den prøve, rigtig nok befandt, at den holdt  
nogen Gibs, var den dog saaledes blandet med Urentlighed, at det  
fandtes næsten umueligt at faae den rensat, foruden at meget gif til  
Spilde ved Menningen. Den blev altsaa ikke agtet at kunne udbrin-  
ges til nogen Nytte. Derimod har man, ved denne samme Leilighed,  
faaet opdaet virkelig Gibs-Steen i Island. Den forst Anviisning  
hertil fik Kammeret 1775, da Hr. Prof. Harsdorff, som efterat have  
ladet prøve en Steen, som Aaret ti'for var bleven hidbragt fra Patricks-  
fiord i Island, og af en Handelsse faldeu ham i Hænder, anmeldede  
at

denne Jordart, formedelst det eengang indblandede Acidum, ders  
 efter af Regn og Solens Virkning, samt den neden fra opstigende

Y p p p 3

Varme,

at have befundet samme, saavel i dens naturlige Tilstand, som i Ont-  
 ver og Udstofning, i alle Maader at have Fortrin for den Franke.  
 Men denne Anviisning haver man dog til videre maattet igien lade  
 fare, siden den Eftersøgning, som derom blev foranstaltet, ei alleene  
 i Mule- og Isfjords, men og i Snæfjellonsø og Bardestrands  
 Syffeler, hvor man dog efter Ollassens Reise (S. 401. 402.) havde  
 formoet, at denne Steenart skulde være at finde, selv frugtesløs af,  
 ventelig fordi saavel hiin først ommaldee, som Hr. Ollassens Prøve,  
 have været alleene opffulde af Soen, og altsaa havt deres rette Hiem  
 paa Havets Bund. Derimod var Kammeret lykkeligere med en anden  
 Anviisning, som det fik det samme Aar, i Aaledning af lge Eftersøg-  
 ning, tilligemed forbemaltee Gibsjord, fra Krisesvig, hvor saadan  
 Steenart er at finde i det af Hr. Genchel beskrevne Krisesvigs Fjeld,  
 ei alleene høit oppe, imellem nogle kaagende og ryggede Klipper, i den  
 yderste Jordskorpe, iblandt suovelagtig Ureenlighed og Graus, men  
 og, efter Beretning, indeni Fjeldet selv. Denne Gibssteen er vel,  
 saa længe den er raas, ikke saa fast og tæt, eller af saa hvid og glindsende Farve,  
 som hiin Prøve fra Patrifjordi; Men efter Brændingen, hvorved dens  
 suovelagtige og andre fremmede Deele uddampe, har Hr. Prof. Sarsdorff  
 fundet den at være ligesaa god og bedre, end den Franke fra Rouen, ligesom  
 den og, endnu medens den er raas, overgaar denne i Farven, i det den er  
 hvidere, hvorfor ogsaa Kammeret ei alleene har foranstaltet 3 Tønder Gibs-  
 bragte i Aaret 1777, som ere blevene anvendte ved Christiansborgs Slot,  
 men og siden, paa Kong. Approbation, paafulgt den 8 Mart. 1779, bestyr-  
 get Bouden i Krisesvig, som endnu forretter Steeneus Udbrødnig, forsø-  
 net, saavel med de for det første fornødne Jern-Redskaber til Udbrødnin-  
 gen, som og, ved Hr. Kristianmand Thodals Foranstaltning, med  
 bequemme Kasser til dens Førsel til Søekanten, hvilken maas see til  
 H. st. Dette haver ogsaa sat ham i Stand til at kunne hidsende i Aar-  
 ret 1779 12 Skpd. 10 Pd. Gibssteen, som er bleven overladt den  
 Kongelige Danske Porcellain-Fabrik, for at forsøge dens Brugbarhed til  
 For

Varme, maae være foregaaet en Væring, hvorved den har be-  
kommet denne seie Egenkab. Foruden anførte Forandring findes  
Denne

Former. Men dertil haver Hr. Justigraad Møller ikke fundet den tienslig,  
da den megen Syre, samt noget metallisk, som den indeholder, forarsager  
at de Former, som forfærdiges deraf, ikkun holde 8 Dage, imod at andre  
af det Slags pleie at holde en Maaned, ja et halvt Aars Tid. Arten, hvore-  
til denne Prøve hører, regner ellers Hr. Justigraden til Bladegibs eller  
Selenit Waller. Cl. II. O. 1. Sp. 50. p. 72. I Dybet, hvor denne Steen  
ogsaa berettes at findes, vil den ellers, efter al Formodning, blive endnu  
meer saft, reeu, og frie for fremmede Deele, og altsaa kunne giue  
forholdsmæssig meere Gibs, end de hidtil indkomne Prøver, somtagne  
for Dagen, endnu have giuet. Men om nogen betydelig Mængde  
deraf kunde med Tiden blive bragt til Bæle, vilde den uden al Tvivl  
kunne indskrænke Indførselen af fremmed Gibs, ja endog anvendes til  
Udsærfes til Fremmede, (helt da den, uden at tage nogen Skade af  
Svovand, kan kastes i Skibene som Ballast) om den skulde findes i  
saadan Overflodighed, at et ordentligt Brud deraf kunde anlægges.  
Den Efterforskning om dette Slags Gibssteen som Kammeret, i Anled-  
ning af dens foransførte Opbagelse, ligeledes haver forankalret i Aaret  
1777 i sautilge forbemaadte Opførelser, er vel bleven forgiævet, fornu-  
dentlig i Anledning af, at den i Dagen ikke lader sig til Syne, uden  
i smaa Stykker, som ikke altid salde kiendelige for Diet fra anden Steen  
og Gruus. Men de Steder, som man finder enten at have været,  
eller endnu at være opfyldte i Grunden med Svovel: Erz og heede Kæl-  
der, synes, efter det anførte, egentlig at være de, hvor den helst skulde  
søges, da den megen Svovel: eller Vitriol: Syre, som findes paa saa  
danne Steder, befordrer dens Frembringelse; i hvilken Henseende Hr.  
Thoroddi, som i Aaret 1779 er sendt til Island paa Kongelig Be-  
faling, ogsaa iblandt andet for at giøre uærmere Iagttagelser ved  
Svovel-Minerne sammesteds, bevidner i Skrivelse til Kammeret af  
27 Sept. saume Aar, at have fundet, saavel ved de saakaldte Fremtes  
som Nyekehlids: Kamer eller Miner, en stor Mængde Gibs,  
og det paa det første Sted heet vel udarbejdet af Naturen, saa  
at

denne Suhr oven paa Fjeldet Statu indurato lamelloso, tildeels af uregelmæssig Figur, hvilken Forandring den maaskee, ved en stærkere Heede, og Mangel paa tilstrækkeligt Vand, efter at den eensgang har giæret, er undergaaet. Paa andre Steder, hvor denne Jordart er tilstrækkelig med Acido satureret, og af samme for en Deel opløst, og har desuden en maadelig, eller saa at sige naturlig, Grad af Varme, er den anskudt og krystalliseret til en løs, meest rødagtig og straalig, Gips, hvoraf her findes en heel Deel, men aldrig dybere i Jorden end 1 til  $1\frac{1}{2}$  Fod, da den, fra den øverste Jordskorpe af, og ned efter, bliver alt løsere, indtil forommeldte Dybhed, hvor den bliver ganske løs, fordi Varmen der bliver den for stærk, og Jorden af de heede Damper saa giennemtrukken, at den ikke kan komme til nogen Fasthed. I Jiden mister den sin røde Couleur, hvorfor samme maae have sin Oprindelse af et med den indblandet Phlogiston. Kort at sige: denne Jordart undergaaer saa mange Forandringer, deels ved Jorden stærkere eller svagere Grad, deels ved en større eller mindre Overflodighed af Syre samt Fugtighed, og ved andre fremmede Tings Indblanding, at man næsten kan forvildes derved.

Den blaa Bolus findes paa alle Sider ved de kaagende Riser Blaa Bolus.  
 der eller Høerer, med hvilken endeel af disse ere ganske opblandede, saa at de kaage dermed, ligesom en tyk Belling. Denne, naar den er indureret, er ikke at bringe til Smæltning for Bløse-Røret, men i sin naturlige Tilstand trækker den meget hyppig Fugtighed til sig

at den kunde blive til stor Nytte, naar ikke Stedets Følgelighed fra Søen gjorde den forfælsk alt for besværlig og kostbar; men paa det sidste Sted deels i flade og deels i coniske Stykker, hvoraf han og haver hidsendt en liden Prøve. R.

fig af Luften, hvorved den afskyder meget fine hvide Krystaller, da saadant et Bierg seer ud, ligesom Rimefrost skulde have ansat sig derpaa.

Dette synes da at bevise, at denne Steenart eller hærdede Jord maae være imprægneret med en Kalkjord, der med *Acido viriolic* er satureret: At den maae være forminædte Jordart *Statu indurato*, beviser saavel Figuren, som de i denne Steenart indblandede Riesblomster; thi naar man brækker et Stykke over af de angivne Jordarter i deres myge og raae sammenhængende Tilstand, saa vise de lige den samme Figur, og ere ligeledes beblandede med Ries.

Mod *Bolus*. Den røde *Bolus* findes alletider overst i Dagen, som ogsaa den hvide *Gipsjord*, og har aldrig noget andet Lag over sig; denne *Bolus* findes desuden aldrig beblandet med de kaagende Kilder, ikke heller befindes paa de Steder Svovel at være sublimeret, endskiont den underjordiske Heede paa en Deel af disse Steder er ligesaa stærk som paa andre, hvor saadant virkelig seer.

Her findes adskillige kaagende Kilder, hvoraf de fleeste ere blandede med den blaa *Bolus*; men een, som kaldes *Boie-Zver*, fordi Indbyggerne heri boie Splitter eller Baand-Erne til at lægge paa Gade, har hvid Jord i sin Blanding.

Disse Kilder forflyttes ofte, saa at de paa eet Sted kunne efterhaanden blive ganske borte, da de igjen, paa andre Steder, hvor de ikke tilforn have været, findes at opkaage; hvilket kan konis me deraf, at de fine Rønder eller Canaler under Jorden, hvor igjennem Vandet til disse Steder har sit Løb, lidt efter lidt blive tilstoppede, hvorved forarsages, at Vandet, af den stærke Heede, forvandles til meget elastiske Damper, som da med Magt brække ud,

Krisevigs Fjeld, rød Bolus, heede Kilder. 673

ud, og forkaffe sig Lust paa de Steder, hvor de finde mindst Modstand, og altsaa formeeres paa saadant Sted, da en nye kaagende Kilde eller Hver maae frembryde.

Saadan en Skal der i Fjeldet for nogle Aar siden være opkommen; samme er 10 Favne i Længden, og 5 i Bredden, da der imod en anden, som kaldes Badstuen, tager meer og meer af, saa at den nu er ganske siden, 1 Favn omtrent i Siemmenssids, da den, efter Bondens Beretning paa Stedet, skal tilforn have været 10 til 12 Favne.

Paa nogle Steder synes det, ligesom de foromnævnte, med blaa Jord blandede og tyk kaagende Kilder, ere blevne til en sortebrunn Steenart (der, naar den overbrækkes, er i Brudtet glindsende, og synes ligesom at skulle indeholde noget metallisk) derved, at de Tiid efter anden ere med denne Jord alt meer og meer blevne beblandede, og Vandet efterhaanden formindsket, indtil de have ganske, formedest deres Seihed, ophort at kaage, og ere saaledes med eet blevne staaende, beholdende deres kaagende Figur; thi denne Steenart har samme boblete Skikkelse, som de tykkaagende Kilder, nemlig een Boble eller Knude paa den anden, og imellem enhver saadan Knude, hvor de hvile paa hverandre, har sommetider ansat sig en Gibs. Den i denne Steenart bemærkede saavel sortebrune som glindsende Farve er af et indblandet Phlogiston; thi naar den brændes sidet i Jiden, mister den dem begge og bliver blaa-agtig.

I en Bakke imellem den sonderste Hver eller kaagende Kilde, som kaldes Badstuen, og de der norden for beliggende heede Kilder (see Krisevigs Kort C), findes en indureret Bolus, som er meget sprød, saa at man med Hænderne kan brække den over, i hvis Huller findes en Kalkjord, ligeledes indureret. Jeg antog samme

Sortebrunn  
Steenart.

Hardet Bolus.

indurerte Bolus først for et Slags Graun eller Lava, der ved Tidens Længde, og den af Grunden opstigende sagte Varme, var bleven forvitret, og bragt til denne mere Tilstand; og den i sammes Huller sig befindende Kalk antog jeg for et Salt, der i denne Lava havde været indblandet, derefter ved Forvittring løsviklet, og havde saaledes ansat sig i sammes huule Deele. Et denne Slutning blev jeg forledet af en Anmærkning som findes i Olassens og Povelsens Reise, hvor de anmeldte, at der i Hullerne af de gamle Graun findes et Salt, som de ikke vide at navngive. Men da jeg noiere betragtede den nogenleedes solide Tilstand, i hvilken denne Kalk findes, da den dog, naar den skulde være et Salt, samt ved en Forvittring af en smættet Lava løsviklet og frembragt, maatte findes meer løs og i en nogenleedes krystalliseret Tilstand, og jeg dernæst noiere undersøgte den, saa befandt jeg, at den var i Vand ganske uopløselig, men effervescerede meget stærkt med Agva forti, hvoraf jeg tydelig saae, at det maatte være en Kalk. Dette bragte mig derfor til at slutte, at denne Kalk maatte, efterat Lava eengang var frembragt, fra Grunden af, ved de heede opstigende Damp, være sublimeret, i Hullerne af samme ansat, og saaledes efter Haanden indureret. Dernæst kunde jeg ikke udfinde, hvorfor Lava eller Graun, paa dette Sted, meer end paa andre Steder, skulde forvitres; heller ikke saae jeg, hvorfra den skulde være kommen, med mindre den skulde paa samme Sted, hvor den ligger, være opvædet fra Grunden af; thi at den fra andre Steder skulde være kommen, dertil fandtes intet Tegn.

Naar jeg nu sammensignede dette med Lava paa andre Steder, hvor Zdsprubende Bierge have været, fra hvilke den findes i store Strækninger og til langt bortliggende Steder at have flydt



og udbreder sig, men dog ei siden undergaaet nogen synderlig For-  
andring eller Forvittring, saa saae jeg, at dette aldrig havde væ-  
ret saadan Lava; Og endskiont Lava af Jldsprudende Bierge con-  
funderes ofte, med den af Jordbrand forarsagede, deels Slagg,  
deels forslaggede St:ene, saa saae jeg dog, at dette aldrig havde  
været emen smættet til virkelig Slagg, eller uden paa forslaget,  
hvorfor mig syntes rimeligere at slutte, at det maatte være en indu-  
reret Leer- eller Jordart. Dog fandt jeg her intet, som videre kunde  
stadfæste denne min Gissning, forend jeg kom til Nordlandet ved  
Ny-Bandet, hvor jeg fandt disse Specimina i myg og raa Tilstand.

Den løse først anførte Sandsteen findes paa eet Sted i Fjeld-  
det (se Kortet over Krisevig D) ved de nordligste heede Kilder finere Sandsteen.  
end ellers, samt i skiftig Tilstand, og inellem Skiverne eller La-  
mellerne underriden en Gips, saa at man næsten skulde antage den  
for en Allun-Skifer. Oven paa Ryggen af Fjeldet findes atter en  
Art af Sandsteen, men meget haardere og forbrændt, omtrent  
af Udseende, som en Rhinsk Møllesteen-Art, dog altid meer poreux,  
samt uordentligviis sammenhobet, men aldrig at udgiøre noget heelt  
Bjerg, ligesom den ved Jordstjælv eller deslige Revolutioner skulde  
være omkastet.

I Nærværelsen af disse kaagende Kilder, hvor Grunden er Svovel-Me-  
nerne.  
nogenleedes løs og poreux, men allermest, hvor Heeden igiennem  
den forommædte løse Gipsjord kan have en frie Udgang, befindes  
Svovelen, som allerede neden fra Grunden af er opløst, i meget  
fine Partikler forvandlet, og med suure phlegmatiske Dampere for-  
eenet samt indviklet, at sublimeres, og i den yderste Jordforpe,  
hvor det foresiander et koldere Lag, at ansætte sig, tildeels efter Om-  
stændighederne i fast og krystalliseret Tilstand, tildeels i pulverulent

Tilstand, eller in forma Florum, men aldrig dyber under Jorden end 1, 2 til 3 Tommer, alt efter Heedens større eller mindre Grad, og den Jords meere eller mindre Poreuiter, som udgide det øverste Lag, da Svovel-Laget selv, naar det er løst, og i pulverulent Tilstand, aldrig er tykkere, end 3, 4 til 6 Tommer, og naar det er i krysalliseret eller tæt Form, aldrig tykkere end 2 til  $2\frac{1}{2}$ , og i det allerhøieste 3 Tommer.

Disse Miiner findes ikke i nogen synderlig Mængde eller af nogen stor Strækning; thi der gives vel hist og her nogle Flekker, hvor Svovel sublinieres, men de ere ganske smaa; de fornemste derimod og største, ere tvende, som ere høiest oppe i Fjeldet beliggende, den ene omtrent 60 Favne lang og 8 til 10 Favne bred, den anden, og høieste, 70 til 80 Favne lang, samt 10 til 20 Favne bred (see Krisevigs Kort A). I disse tvende findes det meeste, og tillige det beste og reenste Svovel. Det Lag af Jord, som befindes oven over Svovlet, indholder meget meere Acidum, end den Jord, som er under samme, af den Aarsag, at de herde og siure vandagtige Damper, der opstige fra Grunden af, altid maae temperere den underste Jord, og holde den bestandig i en ligemeget siur og vaad Tilstand, da den overflodigere Syre bliver dreven op igjennem Svovlet, hvorved det Acidum, som ikke med Svovlet kan foreene sig, kommer op i den øverste Jordkorpe, hvor saavel Solen, som Vinden og Luften borttorre og afføre det overflodige Phlegma; altsaa bliver Acidum her meer concentreret, og derfor i Stand til at opløse en Deel af denne Gipsjord, som da dermed tillige bliver combineret, og anskyder til en Art af Flores aluminis, hvilket ere tildeels Vitrioliske eller Jernblandede; thi da jeg søgte at undersøge dette Salts Kreenhed, og derfor lod en Deel af samme

i Vand

Et Slags  
Salt.

i Vand oploses og Luden filtreres, saa var den, efter Filtrationen, ganske grøn; men da den derefter blev præcipiteret med Alkali, gav den et overflødigt hvidt Præcipitat, og naar dette Præcipitat igien fra Luden blev separeret, blev det efter nogen Tid i Filtert ganske guult, ligesom det havde været farvet med Jernrust.

Vel kan dette Salt egentlig ikke fortjene Navn af Alum, uden man vilde kalde det Kalk-Alum; thi ihvorvel det har, som Alum, en ækkel Smag, men meget meer skarp, og ligesom caustisk, saa dog, da Alumets Grund-Evne er en af Acido vitriolico opløst og med samme combineret Veer, dettes derimod en af samme Acido opløst og dermed combineret Kalk, saa seer man, at dette sidste ikke kan belægges med samme Navn, uden, som før er sagt, man vil kalde det Kalk Alum. Opløst, og igien ved Uddunstning bragt til et Slags Stivhed, er det aldeles ikke at bringe til Alumens Fasthed, men til en ganske løs og mør Massa, uden at man kan derhos fornemme nogen Krystallisation. Det eeneste derfor, som dette Salt skulde være tjenligt til, naar det faadres i nogen Mængde, skulde være, til deraf at destillere Vitriol-Spiritus og Olie.

Da nu Svovlet paa ovenbestrevne Maade, neden fra Grundens af, i subtile tillige med suure phlegmatiske Damper, sublimeres, og ved Condensation i den øverste kolde Jord ansætter sig, saa sees, at den Formodning: at Svovlet i en forvitret Jord skulde forefindes og genereres (hvorfor jeg, efter min Instruction, skulde ved Aflydning erfare, om der af Svovl tillige gaves Spor i Klippen, og om samme lod sig meest tilshne øverst i Dagen, eller ved en dybere Aflydning) ikke finder Sted. Desuden vilde Aflydning ved Hielp af Aflydning paa disse Steder være ganske umulig, formedest Grundens Blødhed, den store Hæde, og de i Mang-

foldighed opstigende suure og heede Dampet. Her maae vel ogsaa være meget dybt til Klippen, efter som jeg, ved de adskillige Forsøge, jeg siden anstillede med Jord-Boret, hvis Længde var 15 Fod, aldrig kunde antrefte den.

Naar nu denne Formodning ikke finder Sted, saa bortfalder af sig selv den i samme min Instruction videre anførte Formodning, at Svovel i saadan Jord, der efter første Tilvirkning enten paa forrige eller et andet Sted kunde være henlagt, paa nye skulde være genereret; thi i Fald den Jord, som renses fra Svoveler ved Raffineringen, skulde lægges paa forrige Sted, saa vilde saadant kun tiene til at forstyrre Minerne, og gjøre det Svovel, som derefter blev sublimeret, ureent, og til Raffinering eller Rensning udueligt, og paa andre Steder hentage, sees lettelig, at der intet Svovel kan genereres.

Strax Sonden for disse nu beskrevne Miner, sees i Fjeldet tydelig tilforn at have været Heede; thi her findes lige de samme Steenarter, som de forhen ved Minerne og de kaagende Klipper beskrevne, ja ogsaa den hvide gumslagtige Gipsjord eller Guhr (see Krisevigs Kort E); men som siden ere, enten formedelst Jordskæft, eller andre Aarsager, forflyttede til det Sted, hvor de nu findes.

Paa dette Sted søgte jeg, skont forgæves, siden overalt, saa meget Tiden og det bestandige flette Veir vilde tillade, saavel med Jordboret, som ved Afhyldning, efter Svovel, der efter min Meening endelig her maatte forefindes, da samme kunde, efter at Stedet af Heeden var forladt, være blevet bedækket af den løse Jord.

Klæisfar  
Vand.

Neden under Fjeldet paa Stetten en halv Mill fra Minerne mod Nordost er en særk Soe, som kaldes Klæisfar Vand, men samme

samme Kunde ikke komme paa Kortet, naar man vilde nogenleedes have Minerens Størrelse anbragt, desuden tillod Eiden mig ikke at optage vidtloftige Kort. Det er rundt om omringet med Fjælde, undtaget paa den Sydvestlige Side, hvor en Slette begynder, som siden strækker sig forbi Krisevigs Svovel-Fjeld, og kaldes af Islænderne Enge, det er udyrket Græsmark, hvor Kreaturene have Græsning om Sommeren. I Sydvest og mod Sonden gaar den heelt ned tværs over for Svovel-Fjeldet til Søen.

Dette Band skal for 20 Aar siden have været meget større, og oversvømmet en stor Deel af forbeskrevne Slette. Men da det er gandske rimeligt, at der, formedest Jordstærke, kan under Bandet i Jorden være kommen en Røve eller Sprække, hvorigennem det trænger sig ned, saa er det ogsaa troeligt, hvad Bonden her paa Stedet berettede, nemlig, at han hvert Aar kunde see, at Bandet formindskes. Der gives i dette Band aldeles ingen Fisk, endskjønt det er ikke saa ganske umueligt, at samme Kunde leve deri, eftersom Bandet ikke synes at have noget vitriolisk i sig, undtagen en gandske liden Bælt, som rinder deri fra Svovel-Minerne, og har undervejs tabt det meeste af sin Suurhed, hvorfor man kunde gjøre Prove med at sætte deri af de saakaldte Silunger eller Foreller, hvilke, jeg troer, vilde ligesaa vel leve og trives her, som i My-Bandet, der i mine Tanker er nok saa meget vitriolisk som dette, ja er endogsaa varmt.

Et godt Stykke i Sydvest derfra, strax ved Minerne, er et lidet Band eller en Pøll, som af Indbyggerne kaldes Fuglepøll; Fuglepøll. under denne er Grunden ganske varm, saa at Bandet paa sine Steder ved Bredderne kaager, men ganske sagte: Det er her, lige som i de andre kaagende Kilder, blandet med blaa Jord, dog ikke  
saa,

faa, at det er tykt deraf, men allene rort, og med stærk Acido vitriolico, frem for de andre kaagende Kilder, imprægneret, faa at en Draabe deraf, naar man kommer den paa Tungen, bider meget stærkt.

Grøn-  
Vatn.

Endnu længer mod Sydvest er et Vand, som kaldes Grønna-  
Vatn, eller det grønne Vand. Dette smager noget vitriolisk, er nogenleedes tykt, og hvor det ikke er for grundt, seer det ganske grønt ud, af hvilken Farve det ogsaa har faaet sit Navn.

Graestfada-  
Vatn.

Nær derhos, men meer til Vesten, er endnu et Vand, som kaldes Graestfada-Vatn (\*); Dette seer ikke vitriolisk ud, smager ikke heller derefter. Heraf synes da, at Grunden maae ikke overalt være ligemeget opfyldt med dette Acido, men meest paa de Steder, hvor Heeden har Lust, og kan brække ud.

Svovel-Mas-  
finaderiet.

Stray neden for Fjeldet, ved de sydligste Miiner eller saakaldte Namer, har Raffinaderiet allerførst været anlagt, men da her intet Brændsel var i Nærværelsen, og samme maatte føres derhen  $\frac{1}{4}$  Meils Bei fra det Sted, hvor Bondens Bay eller Gaard er beliggende, og hvor der er godt Torve-Skier; saa er det siden efter blevet forflyttet ned til Gaarden, da man befandt det fordeelagtigere at føre det raae Svovel derned, end at føre Brændsel, og hvad der behøvedes, neden fra og op, hvor Raffinaderiet først var anlagt. For Vand er det ogsaa paa det sidste Sted bedre, efterdi der tæt forbi samme Sted rinder en Bæk med godt og ferskt Vand.

Jeg

(\*) Dette Navn er ikke blevet aldeles rigtig udtrykt efter Udtalen, men da jeg ei har været paa Stedet, ei heller kunde faae nogen Underretning om det rette, enten af nogen, som haver været der, eller af Døget, har jeg maattet lade det staa saaledes. E.





KRISEVIGS SVOVL-  
Miner  
eller  
Svovl-Lag  
100 Danfke Favn eller  
200 Alen  
10 20 30 40 50 60 70 80 90 100

**ANMÆRKNINGER**  
 A er de aller bedste Svovl-Miner. B er en Mine, hvor sublimeres meget usensformeligt Grundens alt formegen Løshed. C er med det maaedige Miner. B er Størge ovenpaa fiddet som og paa fiden af samme. C hvor den indværet Bolus med kalkjord findes. D hvor den skiftrige sandsten, og E. hvor de gamle Namoginder.





Jeg eftersaar dernæst, i hvad Tilstand Husene vare, i Sald det i sin Tid maatte findes for godt her igien at anlægge Raffina- derie, og befandt da, at disse, som havde været opbygte paa Is- landsk Maade af Fjerd og Steen, saavel som den øvrige Indret- ning, vare gaadte nedfaldne og ødelagte, saa at alting, ligesom der aldrig havde staaet Bygning eller været saadanne Indretninger, maatte opbygges, og Inventarium forskaffes paa nye, da alt dette dog i saa kort en Tid af 8 til 9 Aar, som Verket havde ligget stille, burde have været temmelig brugbar og tienlig Stand, naar der ved havde været nogenledes Tilsyn, hvilket meget vel kunde have været ved Bonden paa Krisevig, der var tilforn ved Verket, og boede paa Stedet, imod at man havde tillagt ham en liden Besønning, da Riobanden paa Grindevig, som er ikkun 2½ Mil derfra, eengang om Sommeren kunde have reist derhen, for at paasee, at saadant tilbørlig blev efterkommet. Indretningerne havde da altsaa, naar Raffinaderiet igien skulde anlægges, ikkun udfordret nogle saa Reparationer.

Den 27de gjorde jeg Forsøg med Jordboret, for at see Forsøg med  
Jordboret. hvad Forskialt der kunde være imellem Jord-Lagene paa de Steder, hvor Svovelet sublimeres, og dem, hvor saadant ikke skeer, og hvor Heeden kun liden findes at opstige. Det første Forsøg anstilsede jeg i den nordligste levende Miine paa Sletten (see Krisevigs Kort A. c). Under Svovelet befandtes et Lag af den foranførte fine og hvide Sibajord eller Guhr, som holdte ved i Dybden 2 Fod, hvorpaa kom et Lag af sin blaa Bolus eller Jord, med Riesblomster hist og her imprægneret. Udi dette Lag begyndte Hee- den at soroges; og da jeg deri var kommen 3 Fod, begyndte det at blive lidet fastere, samt tillige grovere og heedere, ligesom med

Grus beblandet, hvilket vedvarede indtil jeg med Jordboret var kommen 14 Fod dybt i Jorden, hvor det igien blev noget blodere, men alt af samme Jordart.

Det andet Forsøg anstillede jeg paa et Sted, hvor der ikke blev mærket nogen synderlig Heede i Dagen. Forst holdt den hvide Gibsjord ved til en Dybhed af 1½ Fod, hvor den tillige var haardere og meer sammenhengende end paa det forrige Sted, hvor Heeden havde frie Udfart. Dernæst kom den blaa Jordart, overst lidet løs, men siden saa haardt sammenpakked, at man ueppe med Jordboret kunde arbeide den igiennem, og med Ries beblandet, jo dyber ned, jo meer, og ligesom fuld af Grus. 12 til 13 Fod dybt syntes mig at det blev lidt losere, dog kunde man ei mærke nogen synderlig Forskiel. Aeterne forbleve og heele Tiden de samme; og Heeden var meget stor.

Det tredie Forsøg blev anstillet allernorderst neden ved en liden heed Kilde, der kaagede meget tyk med blaa Jord, og hvor overst i Dagen fandtes den røde Volus, som holdt ved til 1 Fods Dybhed; derpaa violet med guult beblandet, som holdt ved til 3 Fods Dybhed; derefter violet med blaat, hvilket Lag var 1 Fod tykt; Heeden blev jo dyber jo stærkere; derefter blev Laget igien meget haardt, da jeg fik den blaa med Ries beblandede Jord, som vedvarede endnu til over 10 Fods Dybde; men her blev det saa heedt, at det Vand, som siede oven fra ned i Hullet, sydede meget hæftig. Jeg var ogsaa nodt til at holde op, efterfont det stundede mod Afstien, og det idelig vedblev med Regn; hvilket her paa Stedet kommer deraf, at Fjeldet ligger saa nær ved Soen, da al den Taage, som fra Soen inddrives, støder paa Fjeldet, og foreener sig med de her af Jorden i Mangfoldighed opstigeude Damp-

per,

Krisesvigs Miner, Forsøg med Jordboret ic. 683.

per, hvilket gjør, at det her ved Fjeldet ofte kan regne, naar der  $\frac{3}{4}$  Mil derfra er toet Veir.

Bed disse Forsøg anmærkede jeg, at til Svovelets Sublimation udfordres, 1) en tilstrækkelig Mængde Vand, saavel til at holde Jorden løs og huller, paa det Svovelet derigennem kan passere, som ogsaa til at opdrive disse Svovel-Damper.

2) At Vandet maae have sit Tilløb dybt neden fra; thi om samme stier oven fra ind, saa kan det dog ikke trænge igiennem det blaa Lag, naar det mangler de opstigende heede Damper, som alletider kunne holde det poreux; thi ellers bliver det efterhaanden alt meer og meer hærder, hvilket da forhindrer Svovelets Sublimation.

Den 28. 29 og 30te vedblev det bestandig med Regnveir; jeg maatte derfor indrette min Tiid saaledes, at naar det var Opholdsveir, saa begyndte jeg at forfatte et lidet Kort over Minerne; naar det derimod regnede, saa søgte jeg saavel med Jordboret, som og ved Afsludning, om jeg ikke kunde opdage nogle af de saakaldte daude Vamer eller Døde Miner, hvilket Arbeide jeg vepelviis fortsatte, indtil den 9de Julli; men imidlertid kunde jeg ingen af deslige Miner antrefte. Dog kan det meget vel hærde sig, at de paa eet eller andet Sted kunne alligevel være i Nærværelsen, men min Tiid tillod mig nu ikke at kunne undersøge alle Steder saa noie, at jeg med Visshed tør sige, at de slet ikke ere at finde.

Al de mange Forsøg slutter jeg, at de Jdsprudende Bierge her i Landet maae have været fra først af saadanne Svovel-Bierge eller Svovel-Miner, hvori det blaa Lag gandske er blevet induret, og hvorved de opstigende Svovel-Damper ere blevne hindrede fra at sublimeres og saae Luft.

Tanker om  
Jdspruden-  
de Bierge.

blevne alt meer og meer sammenpakkede, og tillige meer elastiske, saa at der efter Haanden i dem er opkommen en motus calorificus, hvorved de, tilligemed den heele Grund, som er meget svovelagtig, ere blevne voldsom rystede samt derefter antændte, og have altsaa brækket ud i Lue, ja foraarfaget skrækkelige Odelæggelser.

Bonden her paa Stedet vidste intet andet Sted, hvor Svovel ellers var, eller havde været, undtaget paa eet Sted, som skal ligge herfra mod Nordost  $2\frac{1}{2}$  Meil, hvorfra han havde, da Raffinaderiet sidst gik for sig, taget alt det Svovel, der fandtes, med 30 Heste, og kunde da saamme være omtrent 80 Centner; men han vidste ikke, om Svovelet igien paa dette Sted havde siden formæret sig eller ikke, hvilket dog fortienede at efterforskes.

Forslag til  
Svovel-Raf-  
finaderie.

Skulde det nu findes for godt her igien at anlægge Raffina-  
derie, saa vilde der vel, som før er maadt, medgaae en Deel Om-  
kostninger til det første Anlæg; men jeg tør dog love, at saamme  
igien kunde oprettes ved en fornuftig Huusholdning, der burde iagt-  
tages saavel ved Svovel-Jordens Opgravning, der bør skee med  
største Forsigtighed, som og under Rensningen, ved tilforn at  
slaanne det raa Svovel-Stone; hvorved ikke alleene, saavidt jeg  
kan indsee, vilde spares en heel Deel Tran, men Svovelet vilde  
ogsaa uden Tvil blive bædre; hvordan saadant best kunde anrettes,  
derom skal jeg meddeele mine ringe Tanker, naar jeg herefter beskri-  
ver den brugelige Maade, paa hvilken man nu raffinerer Svovelet  
ved Huusvigs Havn udi det der værende Raffinaderie.

Svovelet er her paa nærværende Tiid ogsaa renere og bædre,  
end det er paa Nordlandet; her er heller ingen lang og besværlig  
Forsæt med det raa Svovel, hvilket tildeels vil gjøre det ringere i  
Prisfen end det Huusvigskæ. Derimod maae tilføies, at man  
fra

## Krisevigs Miiner, Forslag til Raffinaderie. 685

fra Krisevig har havt 6 Milles Forsel med det rensede Svovel til Holmens Havn, hvor det er blevet indskibet. Men Grindevigs Havn ligger ikkun fra Krisevig  $2\frac{1}{2}$  Mil, og derimellem en temmelig god Bei. Om det nu, i Fald Raffinaderiet skulde anlægges, var fordelagtigere først til Hest at fore Svovelet til Grindevig, og siden derfra med Vaade til Soes til Vosands-Havn, efterdi Grindevigs Havn ei bliver besøjet, eller, som forhen, at lade det fore med Heste alleene enten til Holmen eller til Havnesfjord, derom maatte Handels-Beienterne kunde give bedre Oplysning end jeg, da de tilforn have holdt Regning over bemældte Transport, og vide hvad dertil er medgaaet. De kunde ogsaa nogenleedes vide at beregne, hvad denne af mig foreslagne Forsel kunde komme til at koste, og af begges Sammentigning domme, hvilken var mindst bekostelig, og folgelig burde udvælges.

Da desforuden nu endeel smaa Fartøier udrustes paa Fiskerie til Island, saa kunde Svovelet paa Grindevigs Havn af eet eller flere saadanne blive modtaget, i hvilket Fald man da ikkun har en ganske kort Transport til Lands.

Derimod kan jeg ved Krisevigs Svovel-Værk ei love nogen Bestandighed, efterdi her er kun det eeneste Sted, hvor Svovels Miiner findes, og saumme ei i nogen betydelig Strækning, saa at naar det havde gaaet i 3 til 4 Aar, vilde det behøve at hvile igien i ligesaa lang Tid, med mindre man skulde være saa lykkelig paa eet eller andet Sted at finde saadanne døde Miiner, der kunde opholde Værket, medens Svovel i de levende igien kunde genereres, hvilket dog ikke med Visshed kan formodes.

Skulde det altsaa efter denne Beskrivelse ei befindes fordelagtigt, igien at anlægge Værket, saa synes mig dog, paa det

Minerne ikke skulde ligge ganske frugtesløse, at Indbyggerne kunde gives Tilladelse paa egen Haand at raffinere Svoveler, imod, at det blev leveret til Handelen for saadan Pris, at de kunde have deres Omkostning og Umage efter Landets Beskaffenhed betalt; da Handelen, omendskiont den ikke vilde trække saa meget store Fordeele deraf, dog endnu kunde derved være meer end skadesløs.

Forhedens  
Styrke.

Efter min Instruction undersøgte jeg videre, om Heeden i Grunden nogensteds var saa stor, at den ved Svovel-Raffineringen kunde anvendes og benyttes; men samme kunde ikke paa noget Sted bringe Dværgsølvet i Thermometeren høiere, end til Punctum Ebullitionis og lidet derover; folgelig er den utilstrækkelig til at smelte eller sublimere Svovel, naar det allerede er i solid Tilstand. Om desuden Heeden var tilstrækkelig, saa blev dog Grunden alt for løs til, at man derpaa kunde sætte noget Slags Bygning eller Indretning, efterdi man ikke engang kan gaae eller staae der, uden at løbe Fare for at synke ned, hvilket ofte hændte mig, saa at jeg sank ned indtil Knæerne.

Kalk.

Den 18. og 19de var jeg omkring paa de Fjælde, som strække sig i Sydvest fra Klæifarvand og gaae frem lige tværs for Svovels-Minerne, saant boie derpaa om i Sydoft ned til Soen, for at søge, om jeg ikke kunde finde Kalk, hvilket jeg ikke holdt for umueligt, da den paa andre Steder er en almindelig Bergart; men i hvor meget jeg søgte, saa var ikke det mindste Tegns dertil at finde; thi overalt, hvor jeg saae eller gik, fandtes ingen anden Bergart end den tilforn beskrevne Sandsteen.

### Reisen til Altinget.

Altinget.

Den 20. og 21de gjorde jeg mig reiseferdig til Altinget, hvor jeg



jeg ankom den 24de, men maatte tove sammesteds indtil den 27de efter Folgemænd og Heste til min Befordring til Nordlandet. Imidlertid befaae jeg de der i Jorden værende Sprækker, som af Indbyggernes kaldes *Giaaer*, og maade formodentlig formedest Jordflaas være opkomne eller foraarfagede. Efter min Meening har Jorden tilforn her været huul neden under den øverste Skorpe; thi ellers synes mig ikke, at noget Jordflaas, endskiont det havde været meget stærkt, kunde splitte den faste Jord eller Berg ad, og foraarfage saa mange Revner, og det saa nær hos hverandre.

*Giaaerne  
sammesteds.*

At Jorden her i Landet kan være huul, derpaa sees Exempler paa adskillige Steder, især ved et Sted jeg reiste forbi, hvilket kaldtes *svarte Zeller* eller *Surhuuten* (\*), hvor der er en Huul under Jorden; Hvetvingen bestaaer af graa Sandsteen. Desuden sees tydelig i den store *Giaae* ved Altinget, at Jorden eller Bierget, efterat det er splittet fra hverandre, er synket ned og ligger ligesom paa Ryggen, da derimod den anden Side er meget høiere og staaer lodret op. Steenarten er her den samme, som for et mældt, nemlig Sandsteen.

Det om disse *Giaaer* eller *Sprækker* nu beskrevne kan ogsaa bringe til en anden i mine Tanker rimelig Slutning om deres Oprindelse, nemlig: efterdi der ere saa mangfoldige *Sprækker* baade store og smaa saa nær hos hverandre, og den heele Biergsstrækning bestaaer af een og samme Art Sandsteen, at samme Bierg derfor har ved en Oversvømmelse som et Sediment sat sig ned, og alt saa, naar Vandet er bortfaldet, været ganske raat og blødt, men er siden efter Haanden blevet torret og hærdet, da det naturligviis har trukket sig meer tilfammen, hvorved det har bekommet disse mange *Sprækker*.

(\*) See *Dlassens og Povelsens Reise*, S. 238: 52.

Naar

Naar nu paa et Sted, hvor der under dette Sediment eller Bundsats, som før er nævnt, har været huult underneden, er i samme opkommen en saadan Sprække, saa er Jorden paa den Side, hvor den ei har været understøttet, af sin egen Tyngsel sunket dybt ned i Huulheden, og derved kommen til at ligge paa Ryg, og saaledes oven til bleven meget vidt fra den anden tilbagestaaende Side splittet og adskilt.

Den større Nærlighed til saadan Slutning om disse Gaaers Oprindelse paa denne Maade, heller end ved Jordskælvs, bekræftes efter min Meening derved, at der sees paa samme Sted intet andet Tegns til nogen voldsom Ontumling, efterdi naar man betragter Fjeld-Siden af det nedsinkne Stykke af Bierget, saa passe Huulhederne i samme til de udstaaende Pukler eller Ujevnheder, der ere paa Siden af det lodret igienstaaende, og Huulhederne i den sidste igjen til Ujevnhederne eller Puklerne paa den første, da derimod et Jordskælv, saa stærkt, at Jorden eller Bierget skulde derved saaledes være splittet ad, maatte tillige have rystet dette løse Sandsteens-Bjerg fra hverandre i mindre Stykker, og ikke efterladt begge Sider af det adskilte Bjerg i saa ordentlig Tilstand, som der nu befindes at være udi.

### Reisen til Nordlandet.

Den 28de, efterat jeg af Hr. Amtmand Stephensen havde erhødet de fornødne Ordres til Sysselmanden i Thingsøe-Syssel, angaaende Befordring og Folk fra Huusevigs-Lavn til Minerne eller Kammerne sammesteds, reiste jeg fra Altinget, og kom den 6 August til Huusevigs-Lavn.

Den

Den 28de Julii, da jeg reiste fra Altinget, var overmaade heedt Veir, men da jeg kom om Aftenen til en Dal, som kaldes Kaldedal, begyndte det med Regn og Sne, saa at man neppe kunde finde Veien, hvilket kommer af, at paa hver Side af Veien ligger een Jofel, eller Sne- og Jis-Bjerg, saa at Jøstænderne selv sigte, at det er meget rart, at nogen er reist derigjennem med gode Virlig, men da det blev noget ud paa Natten, fik jeg igien godt Veir, og kom den 29de om Morgenen til en Gaard eller Bay kaldet Kalmanstunge, hvorfra jeg igien reiste efter nogle Tinter.

Om Natten derpaa, da jeg skulde reise over den øde og overalt ubebeede Fjeld-Strækning, som kaldes Store Sandur, fik jeg igjen saadant Uveir med Storm og Sne, saa jeg og mit Følge stode stor Fare for at blive forvildede; thi da Veien blev bedækket med Sne, begyndte saavel Hestene, der bare Bagagen, som de løse, at løbe hver paa sin Kant, hvorved vi da kom ganske af Veien. Men det var en Lykke, at jeg var kommen i Selskab med Syffelmanden fra Badle-Syffel, som da havde nogenleedes Kiendemærke af Fjeldene, og herved bleve vi om Morgenen igjen bragte paa den rette Wei, det begyndte ogsaa noget ud paa Dagen at blive bedre Veir, saa at vi den 30te om Middagen sloge Velt op under et Fjeld, som kaldes Sandafell, hvorfra jeg reiste den 31te.

Jeg gav mig paa den heele Wei ingen Tiid til at eftersee de forekommende Bergarter, paa det jeg kunde i betids komme til Svovel-Minerne paa Nordlandet, og der blive klar; men hvor jeg om Dagen reiste sandt jeg dog, at alle Fjeldene bestode af den løse Sandsteen, som noget op paa Fjeldet saae ud til at have ganske horizontale Læge, der vare ligesom slidte af Vand, omtrent

## 690 D. Henschel. Om Svovel-Minerne.

som man seer ved en Strandkant; neden for vare de for det mæste bedækkede med Jord og løse Steene.

### Fremre Namer eller Miiner.

*Fremre Na-  
mer.* Da jeg var kommen til Huusevigs-Havn, og havde faaet hos Stedets Sysselmand den foranstaltede Befordring og Gøtt, drog jeg derfra den 9de August, og kom den 12te om Aftenen til de fra Havnen længst bortliggende Miiner, eller saakaldte Fremre Namer.

*Kallakødal.* Forend man kommer til disse Miiner, er der en Dal, som kaldes Kallakødal,  $\frac{1}{4}$  Mil fra Miinerne, hvor der findes lidt Græs, omtrent saa meget, at Jorden deraf seer grøn ud, og denne er den eneste grønne Plads, som er at finde heromkring paa nogle Miles Strækning; dog var her ikke saa meget Græs, at Hestene kunde bede; men jeg maatte føre Høe med til dem, og Vand til mig og Gøttene; I denne Dal hvilede jeg Natten over, hvorpaa jeg den 13de om Morgenens 10 og sp til Miinerne, der ligge, efter Indbyggernes Regning, 2 $\frac{1}{2}$  Engmannaleid eller 10 Fjældske Mile og mere fra Huusevigs-Havn i Sydøst høit oppe til Fjelds, Besten *Hærdebred.* for et Fjeld, som kaldes Hærdebred.

Oppe paa Fjeldet er en Dyg eller Forhøining, fra hvilken man kan see nogle Mile rundt omkring; men saavidt man paa alle Kanter kan oine, seer man intet andet end Hraun eller Lava: Denne Forhøining er omtrent 1500 Skridt i Længden, ligesaa mange i Bredden, og omtrent 20 Favne i Høiden; Oven paa denne Forhøining er en dyb Dal gandske rund, og kaldes derfor af Indbyggene Kierill eller Kærddel, 200 Skridt omtrent i Gjennemsnit, saa at Fjeldet staaer derom ligesom et Bierde.

Paa

Paa den søndre og vestre Side af Dalen bestaaer denne Forhoining, saavel som Dalen selv, af Lava, saa at man maae slutte, at dette Bierg i meget gamle Tider maae have brændt.

Paa den nordre og østre Kant befindes Miinerne, og hvor disse ere, bestaaer Fjeldet af en Gibsjord, ligesom ved Krisevig; Arterne ere her ogsaa de samme. Her skal af de døde Miiner være opgraven en Mængde Svovel, men de ere nu rare at finde, fordi de aarlig ere medtagne, og Svovelet ikke i disse, som i de levende, igien genereres. 30 Skridt fra det øverste af inde i Dalen, som ogsaa uden paa Fjeldet, findes de første levende Miiner. Inde i Dalen er deres Længde omtrent 60 Skridt, og Breedden 20 til 30. Uden paa Fjeldet befindes deres Længde at være 200 Skridt, og Breedden 20 og 30 til 40 Skridt. Men paa den østlige Side af Fjeldet, 40 Skridt neden for disse, findes igien andre levende Miiner, hvis Længde er 220 Skridt, og Breedden 40 til 50 Skridt, og i alle disse har Svovelet ofte været reent borttaget, efterdi det Svovel, som her graves, er meget godt og reent. Grunden er her passelig vaad, saa at Svovelet har neden fra saa meget Vand, som, ved Heeden forvandlet til Damp, udføres til at kunne opføre det, og holde Jorden i saa løs og hullet Tilstand, at det uden Hinder derigennem kan sublimeres, men dog ikke saa meget, at Jorden skulde blive alt for løs, hvorved Jordpartiklerne tilfide med Svovelet maatte opdrives, blande sig altsaa med samme, og gjøre det ureent. Udi de Miiner, hvor Svovelet i sidstafvigte Nar, efter min Folgemands Beretning, havde været ganske borttaget, der var det igien allerede til 1 a 2 Tommers Tykkelse ansat og sublimeret, dog meget urent; ligesom nogle andre, hvori tilføru har været gravet Svovel, ere ganske kolde og ruinerede, hvil-

Uforsigtig Dmgang med Miner: <sup>ne.</sup> Ket, saavel Svovelets Ureenhed som Minerens Odelaggelse, kommer af en uforsigtig Dmgang, naar Svovelet opgraves; thi naar Bønderne komme til en Miine for at opgrave Svovelet, og der da hænger Jord og Ureenlighed ved det, saa rensede de det groveste og meeste derfra, men toge dem ikke i Agt for at lade den Ureenlighed igien falde paa det Sted, hvor de have taget Svovelet, hvor dog en Deel Flores Sulphuris altid blive tilbage; thi endskjønt det øverste Svovel er nogenleedes compact og i krystalliseret Tilstand, saa er dog det underste løst, af den Aarsag, at naar det øverste Tiid efter anden er blevet alt meer og meer compact af det neden fra opstigende Svovel, saa kan det suure Phlegma, hvormed Svovel-Damperne ere omhullede, ikke saa frit i Luften uddunste, hvorved de herefter opstigende siine Svovel-Partikler ikke umiddelbar berøre hverandre, men have altid saavel et overflødig Phlegma, som Acidum imellem sig, der altsaa forarsager, at det underste Svovel maae forblive in forma Florum, indtil den øverste haarde Skorpe er borttagen, da Phlegma igien saarer Luft og bortedamper, indtil den øverste Skall bliver atter som tilforn fast og tæt. Man ser altsaa, at naar Ureenlighed falder i disse løse Flores, og det siine Svovel siden derimellem sublimeres, til det bliver tæt og fast, saa bliver saadan Ureenlighed imellem Svovelet indbegreben, og maae altsaa en anden Gang ved Dygningen medfølge.

En anden Aarsag til Svovelets Ureenlighed er denne, at naar en Mand kommer til en Miine, for at see hvordan Svovelet er i saamme, saa stikker han den med sin Spade paa adskillige Steder op, uden først forsigtig at fore den øverste Jord til Side, hvorved baade Svovel og Jord blive blandede med hverandre.

Er nu Svovelet i saadan en Miine ikke saa godt eller i den Mængde, at ham synes, det kan der opgraves endnu, saa forlader han Miinen i samme Tilstand, og derefter sætter det opstigende Svovel, ligesom forhen, sig an imellem denne ourrodede og om hverandre væltede Jord samt Svovel, og tilsidst udgior dermed en fast Massa, der ofte kan see gandske veen ud, men befindes ved Raffineringen langt anderledes. Paa saadan Maade kan da een Mand alleene i 1 Times Tiid bedærve en heel Deel Miiner, der ellers, ved en bødre Dmgang, kunde blevet meget gode.

Endnu een Aarsag, til at giøre Svovelet ureent, og bedærve Miinerne, holder jeg for at findes deri, at Bouderne, naar de komme til en god Miine, opgrave alt det Svovel, som i samme findes, og tage sig ikke i Agt for, at sammentræde den under Svovelet sig befindende løse Jord, hvorved da denne sammentraadte Jord, som af Binden ganske frit bliver overstrøgen (naar Heeden neden fra ikke er saa stærk, at de opstigende hæde Damper kunne brække den igiennem og giøre den tilstrækkelig poreux), bliver sei og hardet, da Miinen deraf bliver kold og siden unyttig. Paa andre Steder igien, hvor der er tilstrækkelig Heede, som med Magt kan opdrive Damperne igiennem den sammentraadte Jord, mede dog følgende Ueiligheder:

1) Bliver Sublimationen hindret fra at komme til lige Mødenhed og Guldkommenhed, i saa kort Tiid, som naar Jorden, saavidt mueligt, var forbleven i sin forrige hullede og poreuse Tilstand.

2) Bliver den nye Sublimation ureen; thi i det man med Fodderne træder i denne løse Jord, saa blise deri dybe Huller, og imellem Hullerne opstaaende tynde Egge eller Rygge. Naar nu det sublimerede Svovel saavel i Hullerne, som paa disse Rygge,



ansætter, og efter Haanden sætter sig, da er det en Folge, at naar saadant Svovel opgraves, maae alle disse opstaaende Kanter følge med.

Saadant ureent Svovel forarsager da igien ved Raffinerisgen adskillige Uleiligheder; thi for det første udfordrer det en meget større Portion Tran til sin Rensning, hvorved det da bliver meere kostbart og mindre reent (thi jeg kan ikke troe andet, end jo at Svo-velet, naar det med denne fine Jord er saa ganske opfyldt, maae ved Smeltningen, og den stærke Omrøring derved foresfalder, op- løse en Deel deraf, som da ei saa lettelig kan stilles igien derfra). For det andet forarsager denne megen Jord, at Svovelet bliver meer strengsmæltelig, og udfordrer derfor en større Grad af Hæde, saa at det derved lettelig brandes, hvorved det mister en stor Deel af sit Phlogiston, og saaer en hæslig bruun Farve.

Naar man derfor fører saadant ureent Svovel til Raffinade-riet, saa betaler man Transport for ligesaa meget Jord som Svo-vel, og den tjener dog alleene til at forde en stor Deel Tran og Brænde, forsinke Smeltningen, og fordærve Svovelet; altsaa til- kieber man sig en heel Deel Omkostninger og Uleiligheder, som kunde undgaaes, ved at bruge under Opgravningen en liden For- sigtighed.

Korflage der-  
imod.

De der opgrave Svovelet maatte derfor tilholdes (\*): 1) for-  
end

(\* ) I Anledning heraf er allerede i Aaret 1776 foranstaltet en foreløbig Forfkrift for Bønderne i Husebøls Svovelværts District angaaende Mi-nerens forsynlige Behandling ved Svovel-Erensens Opgravning, hvilken baade fra General-Tollammeret er bleven tilfattet Syffelmanden i Ethingørs- eller Norder-Syffel, saa og, fra Handels- Directionen, Risikmanden paa Husebø, til behøvende Bekkendtgjørelse og Paa- agtning. E.

end de opstikke nogen Miine, at fore Jorden først til Side, saa at inret deraf i Soovelet indkommer. 2) Naar de skulle nogen Jord fra det opgravede Soovel, da at affore samme uden for Miinen. 3) Naar de opgrave nogen Miine, da først at bortføre den øverste Jord; dernæst ikke ganske at borttage Soovelet i den heele Miine; men først lade den yderste Kant blive staaende, derpaa tage en Fure iglennem den heele Miine, lade saa igien en Nyg blive staaende, og atter igien optage en Fure eller Groft, og saaledes vepelsviis forfare, indtil de komme igien til den yderste Rand, som bor blive staaende. Herved forhindres Vinden fra saa frit at overstryge den heele Miine, og giøre den kold; hvorfor og disse Furer maatte være tværs for de Binde, som her meest findes at storme, hvilke her paa Stedet, efter min Meening, ere de nordlige og østlige; altsaa bor disse Furer tages i Nordvest og Sydøst, see Fig. IX. som skal forestille en saadan Soovelmiine, hvori a ere de yderste igienstaaende Kanter, b de optagne Furer; c de imellem Furerne tilbagestaaende Nygge, N. norden Vind, og O. østen Vind.

Efter 1 Aars Forløb kunde de igiensatte Nygge tages med samme Forsigtighed, som før er nævnt.

Derforuden burde Arbeiderne tilholdes at træde i Miinerne saa lidt som muligt; og til den Ende burde enhver, som vilde grave Soovel, medtage et lidet Bredt for at staa derpaa, imedens han opgraver Soovelet, og flytte det efterom han graver. Derved vilde Miinerne blive staaende fra at blive haarde og ujevnt tiltraadde, og den der graver Soovelet kunde saaledes undgaae at forbrænde sine Fodder, hvilket ofte hænder, ved at synke ned i denne løse og heede Jord.

Ved saadan Behandling forebyggedes da saavel Minerens totale Undergang, som Svovelets Forurenselse og Blandelse med Jord.

Paa den ostlige Side igien af Fjeldet, neden for de foromtalte  
 rød Volus. Miner, begynder en rød Volus, som strækker sig i Nord samt Syd, og tager sin Begyndelse fra Sonden, hvor Svovel-Bierget begynder, strækker sig forbi samme mod Norden, og støder paa den Kant til et opstaaende Sandsteens-Bjerg, da imellem Bierget og denne Ryg af Volus er en liden Svovelmine, hvorudi igien under Svovelet befunder sig den med samme altid følgende Silsfjord.

Da jeg opgravede denne røde Volus, befandt jeg den meget løs og mor, ligedan figureret med Huller, som den jeg tilforn ved Kristevig har beskrevet at være indureret, og i Hullerne en Kalkjord,  
 Kalkjord. ligedan ganske løs og under Fingrene gelatineux og slimagtig. Under denne Volus var paa mange Steder ganske huult, saa at man neppe tør driste sig til at gaae ud paa saadanne Steder. Neden fra Grunden af opstige meget heede Damper, saa at her er ligesaa heedt, som i Minerne, og ved de opstigende Damper sublimeres disse Jordarter.

Dette synes at være et artigt og Opmærksomhed værdigt Tilfælde, at paa tvende ved Siden af hverandre beliggende Pladser kan være saa stor Forskiel i Hensigt til de Producter, som fra Grunden, af Heeden, der paa det eene Sted er ligesaa stor som paa det andet, til Dagen opdrives; thi naar paa det eene Sted kan sublimeres Svovel tilligemed et skarpt Acidum, saa kan strax derhos sublimeres forommeldte Kalkjord, hvori ikke formentliges det allermindste Acidum.

Jeg tog med mig Probet saavel af den røde Volus med Kalk: jord i Hullerne sublimeret, som ogsaa af Kalken for sig selv; men formeddelt den lange Veir, og fordi jeg havde lagt andre siure Sa: ger, saasom den vitrioliske Altin, den over Svovelet sig befindende Jord, og deslige, i Poser hos hverandre, saa vare Poserne, hvori disse Sager vare forvarede, gangne i Stykker, og det eene blandet med det andet. Dog beholdt jeg af Kalken en siden Portion.

Denne Volus holder ved, saa længe Bierget varer, indtil Stetten, hvor da Lava eller Graun igien begynder, og vedvarer siden saa langt man kan see. Under denne Lava, paa en meget stor Strækning, er ogsaa Heede, saa at de heede Damper staae op derigennem paa adskillige Steder, og er uden Tvil det Sted, som i Kortet over Island er anført under Navn af Odaada: Graun.

Den 13de blæste det op med Nordost Vind, hvorpaa det begyndte at snee, ikke desmindre vilde jeg dog blive for at see, om jeg ikke kunde faae et Kort over disse Miiner forfattet; men Islænderne, som jeg havde med mig, forsikrede, at det vilde være forgæves, som det og virkelig begyndte at snee alt stærker og stærker, hvorfors jeg maatte rykke op herfra. Da jeg kom  $\frac{1}{4}$  Mil Veis ned af Fjeldet til Sellaasdal, havde jeg, i Stedet for Sne, en kystende Regn. Jeg biede dog her, endskiont forgæves, efter bedre Veir, indtil den 14de over.

### Slider = Namer eller Miiner.

Endnu den 15de vedholdt det lige stærkt at regne; jeg tog alt: <sup>Slider Na-</sup> fra fra Sellaasdal til de saakaldte Slider = Namer, som ligge 4 <sup>mer.</sup> Mile fra de forrige. Imidlertid regnede det saa stærkt lige ind:

Et t

til

til den 25de, at jeg ikke kunde forblive under Telt, men maatte ned til den nærmeste Bay eller Gaard, som kaldes Keyliablid, og ligger ved Nye-Bandet, ¼ Mill fra Miinerne. Den 26de blev det igien godt Veir, og da blev jeg færdig med Undersogningerne saavelsom med at optage et lidet Kort over disse Miiner.

De ere af alle de største; og de, i hvilke Heeden meest har Lust, saa at Svovelet der i kortere Tid sublimeres, end i nogen af de andre Miiner.

Her findes for nærværende Tid en god Fortaad af Svovel, men altsammen i pulverulent Tilstand eller in forma Florum, de fleste findes her, ligesom paa de forrige Steder, i Fjeldet, da Svovel-Laget er ofte 1 Quarteer i Tykkelse og derover.

Alt Heeden her, meer end paa de andre Steder, i store Overflodighed opdriver Svovelet, har sin Grund i ovenansførte Aarsag, nemlig Grundens Løshed; thi her befindes den at være langt meer løs, end ved nogen af alle de andre Miiner, saa at den endogsaa paa sine Steder er alt for løs og vaad, hvorved forarsages, foruden at man ei kan gaar derud paa for at grave Svovelet, at samme er med Jord saa meget foreenet, saa det er ganske utientligt.

Alt disse Miiner dernæst ere i saa god Tilstand, kommer deraf, at det Svovel, som herfra er blevet fort til Nassnaderiet, ikke saa gierne er blevet modtaget, som det, der er blevet fort enten fra Fremre Tamer, eller fra de ved Havnen nærmest beliggende Miiner, Thestareykie-Tamer kaldte, fordi det har været meer ureent, og derfor medtaget en heel Deel Tran meer end det andet, og er desforuden ofte blevet forbrændt.

Jeg tilstaaer ogsaa, at det her faldende Svovel har flere Jord-Pactikler og meere Acidum i sin Blanding, end det der giv-

ves paa forbenævnte Steder, dog ikke, at disse saa Jord-Pårtikler allene kunne forarsage saadanne Uleiligheder; men da Svovelet er her altsammen in forma Florum, og den under Svovelet sig befindende Jord har næsten samme Udseende, saa at, naar den er blandet med disse Flores; kan man ikke stille det ene fra det andet, saa giøre Bønderne ved Opgravningen, efter Formodning, sig ikke her saa megen Umage med at holde Jorden fra Svovelet, som paa de Steder, hvor det findes i meere solid Tilstand, og hvor Jorden altsaa bæder kan sees. Dette, holder jeg for, maae meest forarsage dette Svovels Mis-Credit ved Kaffinaderiet, og altsaa Minernes Besparelse; Dog, at de her ikke heller have været ganske frie for Bøndernes Opgravning, og den dermed følgende uordentlige og skadelige Omgang, vilse noksom de i saa Fald sædvanlige Folger og efterladte Kiendetegn af en heel Deel bedærvede og folsde Miiner.

Fieldet, hvori disse Miiner ere, strækker sig i Nord og Syd dog ikke langt Sonden for, men mod Nord strækker det sig et temmelig langt Stykke Veis forbi Miinerne. Hvor de findes ere Alterne de samme, som ved Krisevåg, undtaget, at her ikke findes den graa Skifer, ikke heller sees her saa mange Forandringer at være foresatne ved den løse Gibsjord, og af Gibs findes her kun ganske lidt, hvilket maae komme deraf, at her er en stærkere Grad af Heede, eller at samme har her et friere Lob, og holder Jorden altsaa bestandig poreux. Af den vitrioliske saakaldte Alum er her derimod en større Overflodighed. Men paa de Steder igien, hvor der ei gives Miiner, bestaaer det af den ofte foromvældte almindelige Sandsteen.

Vitriolisk  
Alum.



<sup>Kaagende</sup>  
Kilder. Neden for Svovel-Bierget paa den ostre Side findes trende  
 Kaagende Kilder eller Zverer; hvoraf de tvende sonderste, næst  
 hos hverandre beliggende, tydelig sees ved Jordskials at være op-  
 komne; eftersom det Sted i Jorden eller Bierget, hvor de fore-  
 findes, er reynet fra hverandre, saa at de nede i denne Revne eller  
 Sprække bestandig kaage, da den sonderste især forarsager saa-  
 dan græsselig Bulder, at man kan høre den nogle hundrede Favne  
 derfra, ligesom og Jorden, der openpaa ikkun bestaaer af en blaa-  
 agtig Løs Bolus, ryster derved.

Blaa Bolus. Strax derhos begynder igjen en stor Strækning af Traun  
 eller Lava, som udvider sig et temmeligt Stykke mod Nord; lige-  
 leedes strækker den sig i Syd fremmen for Fjeldet, og gaaer dets  
 sydlige Ende forbi langt hen paa den Bei, der gaaer til Fremre  
 Tamer og næsten ned til Reykiablid, i hvilken Strækning Grun-  
 den er heed, og derfor opdrive de heede Dampere igiennem Hraunet,  
 saa at denne heele Egn bestandig ryger.

Ildbjerg  
Krabla. To Mile ontrent norden for disse Miiner er Bierget Krabla,  
 hvor tilførn skal have været meget prægtige Miiner, men da det i  
 Aaret 1724 antændtes og brændte, saa forarsagede de des store  
 Ulykke.

En Arm eller Green af den Lava-Stod, som da udbrandt fra  
 dette Bierg, er vel flodt vesten for, men dog tæt forbi de vestligste  
 Reykiablids-Miiner ned igiennem Gaarden Reykiablid, hvor  
 den har borttaget og opbrændt den der da staaende Bay eller Gaard,  
 og tilsidst flydt ud i My-Bandet.

Paa adskillige Steder har den derved frembragte Lava neden  
 under været gandske huul, ligesom den overste Skorpe skulde have  
 stivnet af Lufsen, og det underste, som endnu har maattet befinde





Nið þraun frákrabla

Kalle Minner

Kalle Minner  
eller  
Miner som ved  
Upprøstighed  
er  
stillede.

denne Løge Mine er Rest af Minefjædet og næsten  
formet paa underliggende Hraun.

Rindur

Kald. Botna

HLIDER MINER eller

REYKIAHLIDS SVÖVL BERG

O Hver

O Hver

En meget høftryg Kopperkilde eller Hver

EN HÖY

ANMÆRKNINGER  
 Levende Svövl Miner  
 & V. Levende Svövl Miner  
 hvor Svövl formet sig  
 grundens afbrørgen.  
 Blødhed bliver uren sublimert  
 Overer vrelgende Kilder.

REYKIAHLIDS  
 SVÖVL = MINER  
 Svövl = Lag  
 100 Danske faune eller 300 alen  
 10. 20. 30. 40. 50. 60. 70. 80. 90. 100



sig i flydende Tilstand, er flydt bort; siden har denne yderste Skorpe, naar den efter Haanden har klotnet, trækkes sig tilsammen, og derved faaet Sprækker, hvorpaa den af sin egen Tyngsel er paa adskillige Steder indfalden.

Da jeg krob ind i disse Huuler foresandt jeg i Sprækkerne af denne Lava et Salt, ligesom af Jorden igiennem disse Sprækker <sup>En Saltart.</sup> sublimeret og der ansat. Det har en bitter Smag, og da jeg havde opløst og ladet det igjen krystallisere, anskod det i firkantede Krystaller med en firkantet Spids. For Blæse-Røret smelter det lettelig, og er derfor et *Sal mirabile*. Gierne vilde jeg have havt nogle Stuffer af den Lava, hvorpaa dette Salt fandtes anskudt; men jeg torde ikke fordrifte mig til at banke eller klappe herinde i Huulerne, estærdi den overste Skorpe hængde saa løs, som den strax vilde nedfalde; dog fik jeg tilsidst 2de Stuffer.

### Thestareykje - Namer eller Miiner.

Den 29de blev jeg her gandske færdig, og reiste derpaa den 30te til de ved Huusevig's-Havn nærmest beliggende Miiner <sup>Thestareykje-Namer.</sup> Thestareykje-Namer kaldre; men da jeg kom til Reykiadal, undsløge de Guld, jeg tilforn havde havt, sig for at følge længer med, estærdi de maatte nu, medens der var godt Veir, bierge deres Høe, som havde ligget ude i saa lang en Tid, som der havde regnet; jeg var derfor nodt til at opholde mig her indtil anden Dagen, da jeg fik andre Heste og Guld.

Zmidlertid besaae jeg de her Raagende Kilder, <sup>Raagende Kilder.</sup> hvoraf den nordligste er den største, og Raager bestandig op i Midten, men undertiden spruder eller kaster den Vandet op i Veiret; dog kunde jeg ikke see, at denne havde saa at sige nogen bestemt Tid til at opspye

Orchvet. sit Vand. Derimod var der een Senden for, som kaldes Ørnes-hver: Denne var mindre end den forrige, men skal dog tilforn have været meget større. Den sprudede Vandet meget høit i Veiret, samt havde en nogenleedes vis Tid dertil, og efter det, som jeg paa den Tid observerede, saa var det undertiden 4 Minuter og stundom indtil 6 Minuter imellem hver Gang den udgydede sit Vand. Naar den nu havde ladet af saaledes at udsprude, saa var Vandet nede i den vel en Favn fra det øverste, og undertiden dybere, eftersom den havde kastet hæftig fra sig; hvorpaa det igien blev stille, alleene at det kaagede, indtil Vandet atter var vopet til det øverste, da den gav 2 til 3 Opkaage, hæftigere end ellers, og strax sprudede den Vandet ud 4 til 5 Gange i Veiret med meere og mindre Hæftighed. Det syntes derfor, ligesom at Tiden, imellem hver Gang Vandet saaledes begynde at udstrømme, hængde af den meere eller mindre Hæftighed, hvormed den næste Gang havde udkaster samme.

Denne saavel som de andre her kaagende Kilder ere ligesom indmurede med en gibbsagtig Steen, hvilken maae være i Vandet, endskjønt det synes at være gandske klart; og naar det bliver udkastet, saa maae saadanne Partikler, som et Budsald, sætte sig hver Gang, og saaledes af den nedensfra opstigende Varme tørres og fæste sig.

Gibbsagtig  
Steen.

Denne Steen har øverst en tynd Skorpe eller Lamelle, som er gandske hvid, og smager paa Tungen vitriolisk; under denne findes den i tykkere Skiver, tillige meere poreux og graa af Farve.

Den paafølgende 3<sup>te</sup> reiste jeg til Thestareykie-Miernerne, som ere  $\frac{3}{4}$  Mil fra Rassinaderiet.

Fra disse Miiner skal forhen være fort til Rassinaderiet en stor Mængde

Mangde Svovel, da her have været anseelige Miiner; men de ere nu næsten alle kolde, saa der kun ere nogle saa, hvori der findes en tilstrækkelig Heede; Altsaa endskiont det skal være 4 Nar siden her sidst er gravet Svovel, saa er der dog kun 4 a 5 Miiner, hvori Svovel igien kan graves. Ikke desmindre synes Heeden i nogle af de kolde dog igien at faae Lust, eftersom den har trænet saavidt igiennem, at det vitrioliske Acidum kan subliueres igiennem Jorden, da den med den opløste Kalk har stude an til det oste for ommæltede vitrioliske Salt. Man skulde altsaa haabe, at mange af disse odelagte Miiner, efter nogen Tiids Forlob, igien kunne komme sig, dog kan man ikke sige det til viss.

Et lidet Forsøg til at see, om man ikke i disse odelagte Miiner kunde komme den underværende Heede til Hielp og forskaffe den Lust, holder jeg for burde autilles, ved at giennembore Jorden med et tyndt eller smalt Jern-Spid, saa at saadan en Miine blev gandske tæt bestucken med Huller; Maa skee det kunde nogenleedes besordre Heedens og Svovelets Opbringelse til Dagen.

Forflag til  
Minernes  
Forkædring  
og mod dem  
sædvanlige  
skiedesløse  
Omgang.

Her sees folgelig atter et tydeligt Beviis paa, hvorledes de allerbeste Miiner, ved en utilladelig skiedesløs Omgang, i kort Tiid gandske kunne odelægges, og at naar de endnu værende Miiner saavel paa det eene Sted, som paa det andet, skulle conserveres, og fremdeles vedblive, man da maatte være betænkt, paa nogen Maade, at hindre Bønderne fra den hidtil brugte Uagtsomhed, og uordentlige, samt for Miinerne saa meget skadelige, Opgravning ved Omrodning og Utrampning.

Her har tilforn boet Folk, saa at der endnu staaer noget af Bayen eller Bygningen, som af Bønden paa Laxemyre, der nu hofter det Høe, som her falder, bruges til Høelade.

Forlade  
Gaard.



Stedet er uden Tvil forladt, fordi her ikkun har været denne eeneste Gaard, og at her er et par Meile til Gølk; thi Tunet eller Græsmarken, endskjont den kun er siden, er dog god, og af en jævn samt smuk Veliggenhed, hvorhos illsige ligger mod Norden en stor Strækning af udyrket Jord, som kunde bringes til god Nytte; saa at her for den Skyld endnu meget gierne kunde boe Gølk, dersom ikke det var, at man her boede eenlig og langt fra andre Gølk.

Strax ved Gaarden ligger et Fjeld, hvori en Deel af Minerne Bæarfell. forefindes, og kaldes Bæarfell; det begynder Sonden for de sydligste Miiner, gaar frem i Nord, boier siden om i Øster, og derafter igien i Nord. De udi denne Vinkel mellem Øster, og Sønder-Bajar-Fjeldet sig befindende Miiner ere for nærværende Tid de allerbeste.

Strax Besten under Fjeldet har været en heel Række af Miiner, men disse ere nu for det meeste kolde, undtagne nogle i Midten, hvor Jorden er nogenleedes løs, og Heeden derfor for saavidt i Stand til at sublimere Svovelet. Derimod ere de under Øster-Fjeldet liggende gandske kolde, undtagne tvende sinea oppe i Fjeldet; der er endnu tilstrækkelig Heede, saa jeg formoder, at Svovel i dem for Estertiden igien maae sublimeres. Egeleedes findes nogle af de i den for beskrevne Række af Miiner temmelig heede, saa at det rimelig kan formodes, at en Deel af disse ilde behandlede Miiner igien kunne med Tiden oplives. Besten for denne Række af Miiner forefindes en heel Strækning af Graun eller Lava. Lava. Norden under Bajar-Fjeldet begynder Tunet, og igien norden for Tunet en heel Strækning af udyrket Jord. Naar man saa er kommen denne udyrkede Jord forbi, træffer man atter det for beskrevne Graun,

Graun, som her boier noget meer om til Øster, over hvilket man har en besværlig Dei, som dog ikke varer længe, da man faaer igien en Dei under et hoit Bierg, hvorfra er væltet en heel Hob lose Steene, hvorigiennem man maae reise, hvilket dog seer hæstlig og sølt ud, da mange af dem ligge saa yderlig paa hverandre, at de synes ligesom at true dem med Undergang, som reise derunder.

Oven paa Bazar-Fjeldet findes en Deel rød Bolus, og under Stob Bolus. samme en temmelig stærk Heede; men jeg har for anmærket, at Svovel aldrig findes sublimeret med eller igiennem den røde Bolus, hvorfor samme her oppe ei heller gives.

Al Gibs findes ved disse Miiner allermindst; De heede Kis. Gibs. der ere her hverken dybe eller stærk kaagende, og Steenarterne ere enten Sandsteen eller de hærdede Jordarter, som ved Krisevig ere bemærkede.

Da nu Svovel-Miinerne paa alle de Steder, hvor Svovel graves, befindes at være i den nu beskrevne Tilstand, nemlig: Fremre-Naamer, efterdi alt Svovelen der i Fjor var opgravet, i maabelig, Glider-Naamer, som de der-moest ere bleve sparede, i god, og Thesareykke-Naamer, hvor allermeest har været gravet, i den stætteste Tilstand, saa synes mig, paa det at Fremre-Naamer ikke skulle odelægges, men komme sig igien efter Haanden, at der med Svovel-Opgravningen i disse Miiner saaledes bor forholdes:

For Eftertiden maatte Svovelet alleene opgraves i de saakaldte <sup>Orden i Mi-</sup> <sup>nernes</sup> Glider-Naamer, saa længe det deraf uden Miinerens Beskædigelse <sup>Drug.</sup> kan erholdes. Imidlertid bor i Fremre-Naamer intet graves, men de maae ligge stille, da Svovelet i samme Tild tilvooper, saa at man her igien kan begynde at grave det, naar intet meere er at faae i



Glider: Namerne, da disse siden ligeledes bor hvile, imedens Svovelet i Stremre og Thestareykke. Namer igien graves og borttages.

Bel kunde i nogle af Thestareykkes Namerne endnu tages en liden Deel Svovel for nærværende Tiid; Men det er at befrygte, at Bønderne, naar dem blev tilladt at grave her, vilde ikke alleene opgrave de Miiner, hvori Svovelet findes sublimeret i tilstrækkelig Mængde; men endogsaa hine, som nyelig have begyndt at kominne sig igien efter forrige Opgravning, og saaledes paa nye odelægge alting.

Den 5te Sept. blev igien ondt Veir med Regn og Storm, hvorfor jeg, efterdi jeg for saavidt var her særdig, reiste tilbage til Husevigsk-Havn.

Den 8 og 9de var jeg ude, for, efter min Instruction, at eftersøge og søge om Leer, som til Retorter og andre Kar kunde være tienslig, i Fald det i sin Tiid skulde findes tiensligt, her at raffinere Svovelet ved Destillation, ligesom man i Tydskland destillerer det af Svovel. Kiis erholdne graa Spovel; Men jeg fandt stet: intet af Leerarter; og om de end vare blevne fundne, saa seer jeg dog ikke, at det kunde lønne Omkostningerne i Island at anlægge Pottemagerie, formedest Mangel af Brænde; men, at saadanne Kar meget lettere kunde føres derhen.

### Hallbiørnesteade - Ramb.

Bed denne Leilighed kom jeg hen til et høit Sted ved Soen, som kaldes Hallbiørnesteade-Ramb. Denne Klitte er temmelig høi, bestaaende af Sandsteen eller Moë-Berg i horijontale Lage, men en Pynt deraf, som imod Vesten stikker ud i Soen, er meget sa- vere,







vere, og har sine Lage hældende imod Soen omrent under en halvret Winkel, saa det synes, ligesom at den med Enden skulde være sunket ned i Soen. Septen til tiue Fod fra det overste findes et Lag af forsteenede Konchylter, der indeni ere krystalliserede. Naar jeg slog een, som var heel, i Stykker paa Stedet, befandtes den indeni at være fuld af Vand, men siden, efterat de i saa lang en Tid have ligget oppe af Jorden, har jeg ikke befundet nogen af dem at være af samme Beskaffenhed, hvorfor Vandet maae have trukket sig igiennem disse løse Krystaller og være uddunstet.

Jeg kan ikke retter erindre, end at jo Vicelavmand Olaffen, og Landphysicus Povelsen, i deres Jølandste Reisebeskrivelse, angive disse Krystaller for at være af samme Materie som Moe-Berget, hvori Konchylterne findes, skiont af en langt finere Art; Dog kan jeg ikke see, hvad Affinitet der kan være inellem benævnte Krystaller og Moe-Berget, da dette er en Sandsteen-Art, og har folgelig intet kalkagtigt hos sig, som det ogsaa med Skedevand ikke bruser det alleringeste; hine derimod bruse meget hæftig, og ere derfor kalkagtige.

Naar man slaar en Deel af disse Konchylter i to, finder man dem ogsaa opfyldte med denne Jord eller Steenart, som har da i sin Blanding smaa glindsende Krystaller, og bruser med Aqua forti, hvilket vel kunde synes at bekræfte den Møening, at disse Krystaller og Moe-Berget vare eet Slags, og altsaa skulde have eet og samme Grund-Evne. Men da det Moe-Berg, som er uden om Skallen, ikke bruser med Aqua forti, saa synes mig ikke heller, at det kunde have bekommet denne kalkagtige Egenskab, efterat det er kommet indeni, saavidt det er Moe-Berg, da det ganske maatte have forandret sin Natur. Rimeligere synes mig, at det ere de fine Kry-

staller, som findes i dette Moe-Berg, hvormed saadanne Konchylier ere opfyldte, der bruse med Skedevandet.

Spørgsmaalet bliver da, hvorfra disse Krystaller have sin Oprindelse? Efter min Meening har Soen eengang gaaet saa hoit op, at den har oversvømmet denne Kamb eller nu værende Strandflitte, hvorved disse Konchylier her ere blevne liggende, og derpaa, naar Vandet igjen er bortfaldet, har et Bundfald lagt sig der oven paa, da siden saavel den øverste som underste Jord er bleven haard, hvorved dette Lag er kommet til at ligge midt imellem, saa at det har Bierg baade under og over sig. Siden er da den Giff, som har været inden i disse Konchylier, ved en langvarig Giering og Jugtrighed tillige bleven forvandlet til et kalkoplosende Vand, som derefter har opløst en Deel af den sig indsluttende Skall, og er siden dermed anskudt i Krystaller, hvilke ere meer og mindre reene og giennemsigtige. Naar en saadan Skælffisk har ligget aaben, saa er af den løse Jord, som siden er bleven haard, fyllet ind i den, hvorved Krystallerne ikke have kunnet ansætte sig paa Skallen selv, men ere blevne med den indpakkede Jord forenede, og siden med samme hærdede; hvilket da kan være Aarsag til, at det Moe-Berg, som er inden i saadanne Konchylier, bruser meer med Skedevand, end det der findes uden om, og som er ellers det almindelige.

Surter-  
brand.

I samme Kamb, men østen for, findes et Lag af Surterbrand, ikke hoit oppe fra Soen. Samme er i Tykkelse omtrent et par Alne, men over dette Lag er Jorden eller Bierget vel 20 Alne i Tykkelse, og gandske steilt eller lodret, saa at man fra nedan af vel kan, med Noie, komme op til Surterbrands-Laget, men ikke hoiere. Dog er der et hvidt Lag noget oven over Surterbranden, som maae være det Lag af Konchylier, som for er beskrevet at

være

være vesten for, og maae altsaa strække sig heele Kamben igiennem.

Dette bekræfter da ogsaa den for anførte Meening, at Soen eller Vandet eengang maae være gaaet over denne Kamb; thi ellers kan man ikke see, hvorleedes denne Surterbrand skulde være kommen til at ligge saaleedes med Bierg baade under og over sig. Surterbranden maae være Træer, der ved en Overtømmelse ere enten af Vandet oprykkede, eller paa andre Maader komne til at flyde med Vandet, hvorpaa de her paa dette Sted ere blevne hindrede og opholdte; og esierdi de have maattet være ganske giennemtrukne med Vand, saa ere de sunkne ganske til Bunds. Siden har et Bundfald af Jord, som har været i Vandet, sat sig der oven paa, hvorefter dette Træ er siden med Bitumen igiennemtrængt, og til denne saakaldte Surterbrand forvandlet. Beklageligt er det, at denne til Brændsel ellers tienslige Materie ikke med Fordeel kan udvindes; thi at udarbeide Surterbrands-Lager imellem dette løse Sandsteens-Bierg er noget som aldrig kan tænkes paa, uden med stor Omkostning paa Forbygninger, naar Folk skulde være nogenleedes sikke paa deres Liv, da saadanne Forbygninger vilde koste langt meere, end den paa saadan Maade udbragte Surterbrands Værdie kunde beløbe.

Paa nogle Steder her nedent under findes at heele Stykker ere nedfaldne fra denne Klitte, i hvilke man finder imellem Surterbranden en løs Jord, der bruser lidet med Skedeband, og sætter der oven paa ligesom et Slags Firtighed, naar det i et Glas bliver gydet derpaa; utglødet bliver den rød, ligesom Asken af Surterbranden, naar den bliver brændt. Denne Jord er derfor en forvittret eller forraadnet Surterbrand, som ved det, at den saaleedes

har ligget i den frie Luft, er forraadnet, og har derved tabt sit bitumineuse Væsen, men har endda beholdet lidet alcalisk, hvorfor den bruser med Skedevand, da Surterbranden derimod har sit Bitumen, og derfor ikke saaledes bruser.

### Svovelets Raffinering.

Efterat jeg nu saavidt har anbragt det under min Reise iagttagne, vil jeg dertil sœie en Beskrivelse om den for nærværende Tiid ved Raffineringen brugelige Omgangsmaade, og de dertil brugelige Redskaber, med nogle Anmærkninger.

Den 12te gjorde jeg hos Svovel-Forstanderen Udstalt til, at Raffinaderiet og dets Indretninger. der Dagen efter kunde gøres en Smeltning, paa det jeg kunde aause samme, og anmærke det, som efter min Formening derved kunde være at rette til Forbædring. Jeg indfandt mig altsaa den 12te om Morgenen ved Raffinaderiet, som er nogle Hundrede Skridt fra Huusevigs Handelssted ved Strandkanten, og bestaaer af en Svovel-Zytte; tvende Forraads-Zuuse, eet til det raa, og et andet til det smættede eller raffinerede Svovel; samt en Stues Bygning med tilhørende Kistken og Ildhuuse, alle opbygte paa Jølandsk Maade af Torv.

Zytten er 10 Alne lang, og 6 til 7 Alne breed; Midt i den er opført en liden Skorsteen, og paa hver Side af denne er en indmuret Jerngyde, den eene gandske liden, saa at den alleene kan rumme 1 Centner smættet Svovel; den anden kan derimod rumme 3 Centner, hvorfor den mindre ikkun lidet bliver brugt, efterdi det gaaer seener at smætte i den, og den medtager derfor, til at rense et lige Qvantum Svovel, ulige meere Brænde.



## Raffineringen, Raffinaderiet, og nu vær. Dng. VII

Oven over Røedelen eller Gryden er i Muuren indfæstet et <sup>Omgangs ved</sup> Vær, som staaer ud over Midten af samme, i hvis Ende er et <sup>Raffinerin-</sup> Hull, hvorigennem stikkes en Stok, eller en Stage, som bruges til at omrøre Svovelet med; saa at, naar den nederste Ende deraf staaer paa Bunden af Røedelen, saa bliver den øverste støttet af Bretter; saa at den, der staaer ved Røedelen, for at passe Smeltningen, ikke har saa tungt for at røre, som naar den var løs med den øverste Ende.

De øvrige Redskaber ere: En Jernspade med Huller igjennem, som, efterat Svovelet er smeltet, bruges til at afskumme den ovenpaa flydende Ureenlighed: Dernæst nogle Former af Træe, hvori Svovelet gydes efter Smeltningen; samme blive sammensatte af 4 Ege-Planker til 3 Tommers Tykkelse, 12 Tommers Bredde, og  $1\frac{1}{2}$  Alens Længde. I hver af de yderste ere paa den ene Side, men i de 2 mellemste paa begge Sider, 3 Rønder, i Skikkelse af halve Cylindre, saa at enhver halv Cylinder i de yderste Planker svarer til enhver af de halve Cylindre, der ere paa den ene Side af de mellemste, og enhver af de halve Cylindre der ere i den anden Side af de tvende mellemste, svarer til hverandre (see Fig. 1); disse Planker lægges da paa hverandre tæt tilsammen, og holdes tilhobe med 2de Jernringe, som paadrives, saa at i saadan Form kunne støbes 9 Stænger paa een gang.

I den øverste Ende af de yderste Planker ere Hullerne 3 Tommer nede for den øverste Kant, saa at samme staaer oven over Hullerne. Ligeledes er ved de yderste Kanter af de 2 mellemste en Forhøining, saa at, naar alle disse blive foiede tilhobe, staaer runden om Formen op over Hullerne en Forhøining, og i denne sættes en Sigte af Jernblik med ganske fine Huller, hvorigennem det smeltede

tede Svovel stes, da det med en stor Jernskeed bliver øst af Ristdelen i denne over Formen værende Jernsigte.

Imellem hver Gang Formerne blive brugte, lægges de ned i en til samme Brug indrettet Kiste, der er fyldt med Vand, paa det det heede Svovel, naar det bliver gydet i dem, ikke skal sætte sig for haardt ved Siderne, da det vilde blive vanskeligt at saae Svovel-Stængerne derudaf. Men naar Formerne forhen ere giennemtrukne af Vand, saa slippe de gandske let. Disse ere de Reedskaaber, som bruges ved Svovels-Raffineringen, og ere altsaa hverken mange eller kostbare.

Et Brændsel sender Handelen aarlig 4 Favne Bogs-Brænde; i øvrigt bruges Torv, hvoraf der er god Forraad strax ved Rastfinaderiet.

Naar Svovelet nu skal renses, saa bliver der opildet under Ristdelen, og naar den begynder at blive heed, kommes deri lidt af det raa Svovel 2 Pd. omtrent, hvilket omrøres, saa at det bliver tort; Heeden maae være gandske lind, saa at Svovelet ikke skal brændes, hvilket ellers lettelig kunde skee formedest den megen Jord, som er indblandet i samme. Naar denne liden Portion nu er ganske tør, saa at den begynder at smelte, kommes dertil lidt af Tran, da det med hverandre flittig omrøres, hvorved da Jorden foreener sig med Trannen, og flyder oven paa. Saasnart dette nu er gandske smæltet, hældes atter deri en liden Portion raat Svovel, og især saa meget deraf, at det allerede smæltede Svovel ikke gandske skal tilsiøne; og naar dette igien er smæltet, gydes deri endnu nogen Tran, i Fald samme behøves, hvilket let kan mærkes, naar den tilforn med Traunen foreenede Jord, som flyder oven paa, falder fra hverandre ligesom Aske, i hvilket Tilfælde den ved

## Raffineringen, Raffinaderiet, og nu vær. Dng. 713

Omroringen indblandet sig i Svovelet, og gjør det ureent, hvor for dertil strax maae ses Tran.

Dette Arbeide fortsættes saaledes, indtil Rædelen er fuld; dog ligesom derudi bliver meere smæltet Svovel, kan man ogsaa derunder komme en større Portion af det raa; thi da kan det ikke saa let stivne tilsammen.

Naar nu Rædelen er fuldsmaeltet med Svovel, kommer man endnu en Portion Tran dertil, og lader det saae en tilstrækkelig Heede, saa at det bliver vel flydende, dog uden at forbrændes og tage Skade, hvorpaa, naar det har faaet den behorlige Grad af Heede, Jlden borttages, og Omroringen ophører; siden aftages den med Trannen foreenede og ovenpaa flydende Ureenlighed med den dertil indrettede og forbeskrevne Jern-Spade. Formerne ere imidlertid optagne af Vandet og sammenfoiede, samt paa Enderne opreiste; hvorpaa den forbeskrevne Jern-Sigt bliver sat oven over den første Form, og Svovelet derigjennem af Rædelen, med en Jern-Skeed, indgydet; Saasnart den da er fuld, sættes Sigten over den anden, og saa fremdeles over den 3die samt flere.

### Anmærkninger over denne Raffinerings-Maade.

Man seer lettelig af ovenbeskrevne Maade at raffinere Svovel paa, at den er den meest compendieuse, og mindst bekostelige, man her til Lands kan bruge; Dog falder derved adskilligt, som efter mit Begreb kan rettes og forbedres. Thi naar jeg først betragter den store Mængde Tran, som her forbruges til Raffineringen, saa gjør samme Svovelet for en Deel kostbarere end ellers; og naar jeg dernæst betragter, hvad det er, som Trannen skiller fra Svovelet, og paa hvad Maade saadant skeer, samt hvad Ulempe der

Anmærknin-  
ger derover.

Æ p p

(sest

(efter min Meening) følger med det paa saadan Maade raffinerede Svovel, da synes mig, at der baade kan findes Middel til at op-  
hæve den store Forbrugelse af Tran ved Raffineringen, hvorved en  
heel Deel bespares, og at saadant er desuden nødvendigt for at for-  
hoie Svovelets Godhed.

Den Ureenlighed, som findes i det raa Svovel, er for be-  
mærket at være: først en Gipsjord eller Guhr, folgelig en Kalkjord  
tildeels opløst af, og mættet med Vitriol-Syre; og dernæst en  
overflødig Vitriol-Syre, som omgiver enhver liden Svovel-Par-  
tikel, og er, siden den første Sublimation, dermed foreenet; Tranen  
derimod er et olieagtigt Væsen, og indeholder altsaa en heel Deel  
phlogiston. Nu viiser Vitriol-Syren sig, efter chymiske Regler,  
meget virkende mod det brændbare, og foreener sig gierne dermed;  
folgelig maae saavel den overflødig Vitriol-Syre, som ogsaa den  
Guhr, der med det raa Svovel er foreenet og indblandet, virke  
mod Tranen og foreene sig med den. Jo meere altsaa af Syre og  
Gipsjord, der er i det raa Svovel, des meere Tran udfordres der  
ogfsaa til dets Rensning; thi der maae saa megen Tran til, at en-  
hver liden Partikel af saadan Ureenlighed kan dermed berøres, ja  
være omgivet, og derfor med hverandre sammenhængende, og  
flyde oven paa; thi saasnart saadan behørig Qvantitet af Tran  
mangler, saa finder den overflødig Vitriol-Syre, saavelsom Gips-  
Jorden intet at forbinde sig med, hvorfor deres sinde Partikler da  
falde fra hverandre ved Omrøringen, og indblande sig med Svo-  
velet, som for er sagt. Skal dernæst saa stor Portion Tran bru-  
ges i det rensede Svovel, som for er anmærket, at enhver liden  
Partikel af Ureenlighed fuldkommen dermed kan være omgivet, saa  
seer man lettelig, at dertil kommer meere end den netop udfordrende,

altsaa, at Ureenligheden ligesom svømmer i Tran. En Deel af denne overflodige Tran bliver derfor ved den idelige Omrøring indblandet i Svovelet; og naar Ureenligheden bliver derefter borttagen med den hullede Jern-Spade, bliver al den overflodige Tran tilbage i Svovelet, og med samme i Formerne udgydet, og altsaa dermed tilstivnet og foreenet.

Efter som nu det mæeste Svovel bliver forbrugt ved Krud-Møllerne, saa vil jeg alleene betragte, hvad Ueilighed saadant fittig Svovel, i mine Tanker, derved kan foraarsage: Man veed da, at Krudet maae være kornigt, paa det Tiden kan i et Dieblisk giennemtrænge og angribe dets heele Massa. Derfor, om det Svovel, som til Kruddet bruges, er fittigt, saa kan samme forvolde, at det ei vel vil korne sig, og om det end korne sig, saa maae det dog kunne skee, at denne Fittighed hindrer det fra at tørres, da det altsaa ikke lettelig eller i den usigelige Hastighed antændes, og med en lige Gesvindighed udbreder Tiden igiennem den heele Massa, hvilket dog hos Krudet er en hoist fornøden Egenskab, ja at den endogsaa kan forvolde, at det igjen kan forfalde til Meels-Krud. (\*)

Æ x x 2

Jeg

(\*) Den Correspondence, som General-Soldkammeret haver søt i Aarene 1773 og 1774, blandt andre med samtlige Krudværks-Tiere i begge Nigerne, angaaende det Islandske Svovel, ophæver ligeledes, at denne Fedme eller Fittighed ved dette Svovel er ogsaa bleven paalaget af nogle af dem. Endog Krudmester Rosen, som fremfor andre har været gjort usigtige Forsøg dermed paa adskillige Maader, har anmærket, at den Tran, som anvendes ved dets Raffinering, hindrer Krudets hastige Virkning, og derfor ønsket, at der, i Stedet for Trannen, maatte bruges andre Midler til Raffineringen. Men da han i øvrigt ikke har fundet nogen anden Ureenlighed eller fremmed  
Ma

Jeg indsaar derfor strax, at naar man forend Raffineringen  
 gaar for sig, betog Svovelet denne Syre og Gipsjord, mange  
 af

Materie ved dette Slags Svovel, men tværtimod, at samme, naar  
 den tranagtige Materie er trukken derfra, bliver af lige Godhed med  
 det Frenbergiske, eller i alle Maader ligesaa dygtigt og godt til Kruds  
 Forarbeidning, som det beste Hollandiske; saa bliver denne Mangel ikke  
 paa meget nær af den Vigtighed, som nogle, enten af Lyst til det frem-  
 mede, eller af Mangel paa Kyndighed i at omgaas det Islandiske,  
 have udraabt den for. Det samme er paa sin Maade at sige om den  
 Beskyldning, som er bleven gjort mod det Islandiske Svovel, fra et  
 vist Værk her i Landet, endnu for et Aars Tid siden, "at der nemlig  
 "ved Bræfningen forekommer i Stykkerne deraf mange og adskillige  
 "Steenarter og Flintesteene, som, uagtet al Forsigtighed ved Stamp-  
 "ningen og Sigtningen, lettelig kunde af en Hændelse bringes i de af-  
 "veiede Sætter, og derefter under Forarbeidelsen i Krudt-Maskinerne  
 "foraarfage ulykkelige Tilfælde." Thi vel ere 3 Stykker Svovel, som  
 ved denne Leilighed ere blevene undersøgte, befundne blandede med  
 Steene, samt nogle Steene deri opdagede ved Sigtningen, hvilket  
 viiser at Vedkommende, der have raffineret disse Stykker, enten maae  
 have brugt alt for ureen Svovel-Erts, eller og ikke iagttaget den ud-  
 fordrende Noagtighed, være sig ved Raffineringen selv, eller i at for-  
 tere de udfomne Stykker, men ladet Bragods løbe med, hvilket altid  
 er en usforvarlig Feil. Men at dette enkelte Exempel ingenlunde kan  
 give noget almindeligt Beviis mod det Islandiske Svovels Brugbarhed  
 ved Krudværkerne i og for sig selv, saavel som at denne Feil ikke haver  
 nogenstunde været, eller endnu er, almindelig ved Svovelets Raffinering  
 i Island, derom kan man med Sikkerhed beraabe sig paa den Konge-  
 lige Søe-Stat, der aldrig haver klaget paa den; og denne Etat haver  
 dog, ligesaa vel som Kongebergs Sølv-Værk, jævnlig frem for alle andre  
 betient sig af det Islandiske Svovel, naar det har været at faae. Fra  
 Søe-Statens Side Hayes desuden den Forsikkring, at ei allene det af  
 dette Slags Svovel, som endog behøvede at renses fra Jernren, havde,  
 efterat dette var skeet, viist, i det deraf forfærdigede Krud, ligesaa  
 god

af disse Uleiligheder da vilde ophæves, hvilket, saavidt jeg begriber, maatte kunne skee ved Vaskning eller Stæmning.

Da jeg foreslog dette for Svovel-Værks-Forstander Thors-Iacius, svarede han, at saadant havde eengang været giort, men at det havde ikke været til nogen Fordeel, eftersom, hvad der blev sparet i Fran, blev igien forløst paa det Svovel, som under Vaskningen fulgte med Vandet, og den iblandt Svoveler indblandede Jord: Dette gav mig Anledning til at spørge om Maaden, man havde brugt at vaske Svoveler paa, og erfarede jeg da, at saadant var blevet forrettet i en af Bredder sammenlagten Kasse, i hvilken paa Siderne vare borede Huller noget oppe fra Bunden af.

Eil at faae Vand i denne Kasse var der gravet en Brønd, og deri opreist en Pompe; Kassen blev derpaa sat hen under Pompen og det raa Svovel kommet deri. Der maatte da et par Mand til Pompen, og een til Svovel Kassen for at omrøre Svovelet med Vandet, da saavel Vitriol-Syren, som en Deel af Jorden stod af med Vandet; Men derved kunde ikke forhindres, at jo Svovelet tillige medfulgte; thi skulde den meeste Ureenlighed paa saadan Maade afflyde, maatte Kassen vare, næsten op til de paa Siderne borede Huller, opfyldt med Svovel, og naar den derpaa med

Æ r r 3

Ban-

Virkning, som det Høllandske raffinerede, men og at Staten siden havde faaet Islandsk Svovel, som ikke engang behøvede nogen Forbering. Dette sidste viiser i Sandhedsled, at endog denne Ufuldkommenhed kan undgaaes ved den nu brugelige Raffinerings-Maade, naar samme anstilles med fornøden Forsigtighed, og Svovel-Erfsen er nogenleedes reem. Iuivdertiid var det dog meget at ønske, at samme Ufuldkommenhed kunde blive ganske afhjulpen paa den Maade, som Erfarenheden maatte befundes at give Fortrinnet, naar man lægger Haand derpaa, enten det nu bliver den af Hr. Zentzel foreslagnes, eller nogen anden. E.



Bandet blev oprørt, maatte en Deel af det nødvendig lette sig op med Bandet, og tillige dermed udskyde.

### Forstlage til Forbædring heri.

For nu at raade Bod paa saadan forkeert Umgangs-Maade, og at Svovelet kunde vaskes uden mindste Afgang, maatte man indrette et ved Bergværkerne brugeligt Slæm-Drum, hvori de der bruge at vaske deres Sliger; thi i saadant et maatte Svovelet, som tyngere end Jorden, ligesaavel kunne stilles derfra og holdes tilbage, som Sligerne kunne stilles og holdes tilbage fra Gruset, naar man ikkun giver dertil en forholdsmaessig Andeel af Vand, som i et saadant Slæm-Drum alletider kan skee.

Ovennævnte Slæm-Drum bliver gjort af Planker (see Fig. 1.) og er indeni, fra den øverste Ende a, til den nederste b, 6 Alne langt; og efterat det paa Siderne er beklædt, som siden skal ommaeldes, 5 Qvarteer bredt eller vidt i Bunden, som maae soies vel tæt tilsammen i Jegerne. Naar nu Bunden er færdig, opreises paa hver Side en Plank paa Kant, som maae være vel breed (see c c), disse soies ved Enderne tilsammen med tvende korte a og b. Udi Boret a, som skal være ved den øverste Ende, gøres i Midten et Hag, hvorigiennem Bandet kan komme ind; i det nederste b derimod bores tvende Huller, hvorigiennem det igjen kan udløbe; Fem Qvarteer fra det øverste af er ligedant et Bret d, som maae være lidet lavere end Kanterne af de andre, efterdi Bandet skal løbe derover; derfor maae ogsaa 1) den øverste Kant heraf være gandske horizontal med Bunden af Slæm-Drummet. 2) Maae det saavel i Siderne, med Side-Plankerne, som ogsaa den underste Kant, med Bunden, slutte gandske tæt, saa at intet Vand kan trænge derigennem, hvilket ellers gjør Bryderie. Dette

Dette beskrevne Bret d kaldes et Bræe eller Bræd, og det Bræe-  
 Rum s, som indbefattes af Bræet og den øverste Ende-Manke a,  
 samt den øverste Deel af Side-Mankerne, kaldes en Sump. Paa Sump.  
 Siden af denne Sump maae være boret et Hull, og om samme  
 Hull uden paa Manken indskåret ligesom til en Nage (see), hvori  
 tilpasses en Spaan (see Fig. III), som kaldes en Skydse; denne Skydse.  
 tjener under Slæmningen til dermed at dirigere Mængden af  
 Vandet.

Det nederste Rum A bliver saavel i Bunden som paa Siderne  
 forret eller beklædt med tynde Bredder, paa det samme kan mod-  
 tage den Slidning, som ved Slæmningen forefalder, der ellers  
 vilde falde paa Sten-Rummet sets, hvorved det i en Hast vilde  
 spoleres. Men saasvær denne Beklædning er udslidt, kan den bræk-  
 kes fra, og Rummet igjen beklædes med andre Bredder, hvorved  
 det idelig bliver ved Magt.

Saaledes er da Underdeelen af Slæm-Drummet færdig;  
 men endnu behøves en saakaldet Vinge, hvori det urene Svovel Vinge.  
 kan fyldes, og deraf efter Haanden under Slæmningen i Slæm-  
 Drummet nedgraves.

Vingen bestaaer kun af 3 Sider (see Fig. IV. a a b) og Bun-  
 den d, som maae være tæt, saa at intet af Jord eller Svovel kan  
 falde igiennem, efterdi den kommer til at staae over Sumpen, som  
 da vilde snart blive opfyldt. Desuden gøres denne Vings bagere  
 Side b breedere end den forreste Abning, der maae være netop  
 saa vid, som Slæm-Drummet er bredt; thi saa tager den en  
 større Andeel urent Svovel ind, og man behøver da ikke saa ofte  
 at fylde eller trække paa Vingen. De tvende modsatte Sider a a  
 komme altsaa til at staae bag til videre fra hverandre, end foran;  
 Hoi-

Heiden af Bingen bliver 1 Alen eller 5 Qvarteer, og giorés den af gangbare Bredder.

Naar Slæm-Rummet skal opsættes, saa sees efter et Sted, hvor man kan have Vand, uden at holde Folk til at pompe det, som ved den forrige Vaskning her har været brugeligt, og hvorfor Forstanderen ved Svovel-Værket paastod, at naar Svovelet skulde vaskes, behovede han endnu tvende Mænd til at pompe Vand. Dette kan dog have her med ringe Bekostning; thi strax bagved Raffinaderiet, er for upelig opragen en Grav, hvori altid er Vand; denne havde man da kun fornødent at dæmme op, saa vopede strax Vandet til Bredden, og derfra kunde man leede en-anden liden Grav hen til det Sted, hvor Slæm-Rummet skal staae, hvilket da kan see saa nær ved Raffinaderiet, som forlanges. Fra denne Grav leedes Vandet siden ind i Schlæm-Rummet ved en liden Træ-Rende.

Det kan vel synes, at samme kunde sættes i det Hag, der er i Schlæm-Drummet's bageste Ende, og Vandet saaledes flyde lige ind i Sumpen; men der maae agtes, at Vandet skal flyde ganske stille og jævnt over Bræet, paa det man kan altid i Slæm-Drummet have det lige. Men dette kunde ikke see, naar Vandet med eet rinder ind i Sumpen; thi da foraarsages i det Vand, der er i samme, en Strøm, hvorved det vepelviis flyder stærkere og sagtere over Bræet, saa at man ikke, med Skydsen, er i Stand til at passe den behørigte Qvantitet, som til Vaskningen behøves; Desuden maae det kunne hende sig, at der da kom meere Vand ind i Sumpen, end at det alt kunde udløbe igiennem Skyds-Hullet, og at, enten Skydsen var tagen op eller ikke, vilde Vandet bestandig løbe over Bræet og ind i Slæm-Drummet, hvorved Svovelet  
da

Da nødvendig maatte flyde bort. Derfor appliceres til Slæm-  
 Drummet bageste Ende et Trug eller Kende enen udhuggen af et <sup>Trug eller</sup>  
 heelt Stykke Træe, hvilket vel var best, eller og af Bredder eller <sup>Kende.</sup>  
 Planker saaledes gjort, at den flade Side af Truget A (se Fig. V),  
 falder gandske tæt til Slæm-Drummet, og Haget b kommer til at  
 passe lige for Haget e i Slæm-Drummet, hvorpaa den lille Kende  
 fra Graven af lægges saa, at Vandet kommer til at løbe i den eene  
 Ende af dette Trug, da en flad Steen sættes paa skraaes for Hul-  
 let, saa at Vandet ikke med eet Kan fra samme Side, hvor det i  
 Truget indløber, komme ind i Sumpen, men maae først passere  
 Steenen forbi, og fra den anden Side komme ind. Herved und-  
 gaaer da Vandet i Sumpen at stødes af det indrindende, og flyder  
 altsaa jævnt over Bræet, og Kan man saa med Skyfsen paa Si-  
 den udlade saa meget, som til Baskningen er overskoddigt.

Det maae dernæst opfattes saaledes, at den Ende b, hvori  
 de tvende Huller ere, kommer til at hælde noget, dog ikke for me-  
 get. Jeg kan ikke fastsætte, hvor meget det, til Soovelets Slæm-  
 ning, behøver at hælde, efterdi samme er meget lettere end de Si-  
 get, som vaskes ved Berg-Bærkerne, i saadanne Slæm-Drum,  
 hvorfor man ved Forsøg best opdager saadant. Dog holder jeg  
 for, at det maatte hælde 4 eller 5 Grader, men med begge Siderne  
 maae det ligge ganske lige eller i Waterpas, saa at Vandet ganske  
 jævnt kan overstryge den heele Bund, uden at holde sig meer til een  
 Side end til den anden.

Men efterdi Jorden her er gandske slet og jævn, og Vandet  
 skal løbe ind i Slæm-Drummet, saa seer man, at den bageste og  
 øverste Kant af dette maae ligge jævnt med Jorden; da det desuden  
 skal være hældende, saa kommer den fremmeste Ende endnu dybere,

D y y

hvor

hvorfor man, paa det saadant kan opnaaes, maae grave en Groft 5 eller 6 Qvarter dyb, (paa det man tillige kan lægge 3 Stokke-Ender under Slæm-Drummet, saa at det ei kommer til at ligge paa den bare Jord, een under hver Ende, og den tredie under Midten, som tillige forhindrer at det ei af Tyngsel maae kunne boie sig), og saa viid eller rum, at man magelig kan gaae om Slæm-Drummet; og paa det Vandet igien kan udrinde af denne Groft, tages en Grav derfra og ned til Strandkanten, som bliver nogle Favne lang.

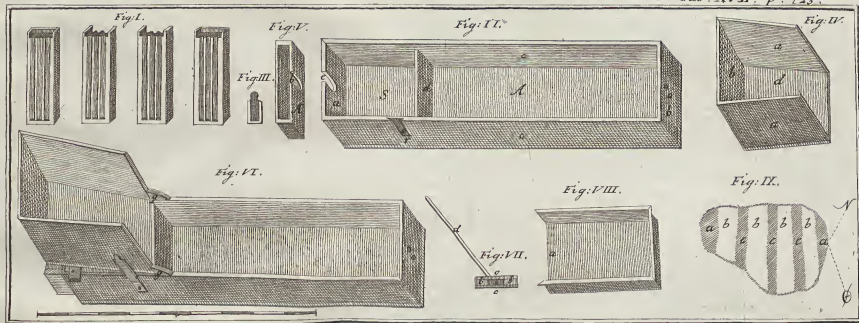
Naar dette nu er opfat paa ovenbeskrevne Maade, saa sættes Bingen op over Sumpen, (see Fig. VI); dog lægges et Træ m under den bageste Ende tværs over Slæm-Drummet, saa at den kommer til at hælte fremad. Derved bliver det lættere at grave Svovelet af Bingen og ned i Slæm-Drummet. Den sættes saa langt frem, at Svovelet, naar det derudaf uddrages, ei falder i Sumpen. Paa hver Kant af Slæm-Drummet sættes imod Enderne af Bingen en Knegt (see Fig. VI. g g), for at støtte den, at den ei skal glide længer ned, og tillige at den ei skal veie ned bag til, i Fald denne Ende skulde blive tyngere end den forreste; Paa saadan Maade er da Slæm-Drummet gandske færdigt.

Knegt.

Kist.


De øvrige Redskaber ere en Kist, og en Spade. En Kist kan ellers ansees som en Træ-Kradser, og bestaaer af Bladet og Skafet. Bladet maae være 3 Qvarter langt, og bliver gjort af Eg; man tager sædvanlig dertil Stave af gamle ubrugelige Øxe-Hoveder, da Breddden hænger af Stavens Bredde hvoraf den bliver gjort. En nye Kist er sædvanlig 3 til 4 Tommer bred; i Midten deraf bliver gjort et firkantet Hull, hvori Skafet eller Stokken indføres, og omkring Hullet bliver den  $\frac{3}{4}$  Tomme tyk, paa det

den



O. Hanchel. del.

Haar. sc.





Den ei skal give sig, naar Stokken kiles fast deri. Men da den vilde blive ate for soer, naar den overalt skulde beholde denne Dykkelse, saa skæres den 1 Tomme fra Hullet tyndere til Enderne, saa den i hver Ende bliver  $\frac{1}{3}$  Tomme tyk (see Fig. VII. b b), siden skæres den ogsaa tynd til Sidekanterne cc, hvormed Bladet er færdigt. Stokken er ifkun en rund Stage 2 Alne lang, som i den eene Ende bliver tilskaaen efter Hullet i Bladet, og deri fastkilet, (see Fig. VII.)

En Jern-Spade veed hver Smed at giøre; dog maae agtes, *Spade.* at denne maae paa det Sted, hvor Hullet, udi hvilket Spade-Skafet skal sidde, moder med Spaden selv eller Bladet, være noget boiet, saa at den, naar den bruges til at spade eller staae op med af Slæm-Drummet, ikke skal sidde ligesvem med Skafet, hvorved den hugger ned i Bunden og fordærver Slæm-Drummet; men den maae med Skafet udgiøre en stump Vinkel, saa at den falder nogenleedes efter Bunden, og kan bruges uden at rive Splinter af samme.

Saa snart alt paa denne Raade er i Stand, kan man begynde med Baskningen eller Slæmningen: Forst fyldes da Bingen med raat Svovel, hvorpaa Skydsen sættes for det Hull, som er paa Siden af Sumpen, saa at Vandet kan flyde ind over Bræet, og gandske sagte og stille ned over Bunden i Slæm-Drummet; er der for meget Vand, saa sættes lidet paa Skydsen, da en Tap sættes i det nederste Hull i Ende-Brettet b, derpaa graves lidet af det raa Svovel med Risten ud af Bingen ned i Slæm-Drummet, og jævnes om med Vandet oppe ved Bræet, indtil det er ganske jævnt, og flyder med Vandet ned over Bunden, hvorpaa man med Risten flyder det nedsludte igien sagte op til Bræet, først paa den eene

Side saa langt nedden fra, som man seer, at Svovelet er flydt med Vandet, siden ligeledes paa den anden, og ved hver Gang jævnes det til rette oppe ved Bræet, saa at Vandet kan gaae jævnt overalt, og passes da meget nøie, at Vandet ei kommer til at skiare i nogen af Siderne, og dette fortsættes, indtil man seer, at det er nogenledes reent; saa skydes det affludte Skarn gandske ned til Tap-Hullet, og graves igien en nye Portion Svovel af Bingen ned i Slæm-Drummet, hvormed fortsaeres ligesom forhen; derpaa igien en nye Portion, hvilket fortsættes saa længe, indtil Slæm-Drummet er fult oppe ved Bræet. Derpaa graves alt tilsammen med Risten  $\frac{1}{2}$  Alen ned for Bræet, for at opblandes, da de endnu indblandede lættere Jord-Partikler komme tildeels oven paa (dette kastes at mangle Svovelet), hvorpaa det igien opskydes til Bræet og slæmmes som forhen, hvilket Arbeide igientages og fortsættes saa længe, til man seer at Svovelet er gandske reent, hvorpaa Skydsen optages, saa at Vandet igien saaar sit Udlob igiennem Skyds-Hullet, da det vaskede Svovel opslaaes af Slæm-Drummet, og henføres paa et Sted i Forvaring.

Godt var det, om dertil blev oprettet en Bing, som stoed lige det op fra Jorden, hvori det vaskede Svovel kunde hentlægges, paa det Vandet kunde sie deraf; og holder jeg for, at saadanne 2 eller 3 Binge meget vel kunde lade sig indrette i Svovel-Hyten; Saa er og Svovelet, naar det skal smælttes, strax ved Haanden.

Svands.

Det Skarn eller Ureenligheden, som er affludt kaldes Svands, og kan, om man ved første Slæmning ikke er gaaet forsigtig nok til Bærks, men Svovel fludt ned tillige med Vandet og Jorden, igien omflæmmes.

Endnu

Endnu en anden Ueilighed synes at have Sted ved Svovel. <sup>En anmærket Feil.</sup> Smeltningen, og samme bestaaer deri, at Svovelet blev smæltet sigesaa raat, som det blev taget af Forraads-Huuset, uden at tørres. Jeg spurgde derfor Forstanderen, om han ikke brugde, at tørre Svovelet, forend det blev smæltet? hvortil han svarede, at det blev brugt, naar Svovelet var først nyelig kommet fra Mønerne, forend det skulde smælttes; men ikke naar det havde siget saa længe som dette, der var fra forrige Aar. Jeg mærkede altsaa, at Svovelet ei bliver tørret, uden det er saa raat eller vaadt, at det væder Haanden, og esierdi dette nu ei var saa vaadt, saa blev det heller ikke tørret; endskiont man vel kan slutte sig til, at saadan Mængde Svovel, der er saa meget blandet med Jord, og har sigget paa Jorden udi en Dyrge i et Jord-Huus, ei kan være meget tørret, allerhelst da det er opfyldt med et stærkt Acido vitriolico, der meget begiærtig trækker Fugtighed til sig af Luften. Det første, som nu, af dette Svovel, kommer i Panden, tørres da vel, forend det smæltet, men naar dette er smæltet, og en anden Portion kommer igien dertil, saa maae det enten altsammen stivne, eller ogsaa maae der komme gandske lidet i, som dog ikke kan smelte forend alt Vand og Fugtighed er bortdunstet, hvilket meget forsinket Smeltningen. Naar desuden en Deel Svovel er smæltet i Panden, og man kommer større Portioner i ad Gangen, saa endskiont det ikke stivner tilsammen, vil dog det raa Svovel ikke smelte, forend det er befriet fra Fugtigheden, hvorfor der ofte fyres under Rixdelen stærker end fornødent giores, naar Svovelet var tørt, hvorved det saaledes ofte staaer fare for at brændes. Herforuden skeer det ikke sielden, at denne raa og fugtige Svovels Jord pakker sig tilsammen, hvorved det smæltede Svovel sætter sig

som en tyk Skorpe uden paa og tilskivner, da saadanne Klumper siden flyde oven paa Svovelet, uden at kunne smelte, formodest den indvoortes Fugtighed, der nu ikke saa lættelig kan uddunste.

Ved det nu Smeltningen varer saa meget længe, og der imidlertid bliver bestandig omrørt i Svovelet, saa er det rimeligt, at dette maae blive saa meget desmeer beblandet med Eran, som ogsaa oplose, ved den stærkere Grad af Hæde, en Deel af Kalk-Jorden, saa at det ikke bliver saa reent, som det kunde blive, naar Svovelet for i Veien var gandske tort; hoorfor jeg holder for, at Svovelet, førend Smeltningen skeer, burde meget vel tørres. Her er da igien intet at tørre det udi, uden i een af Jern-Kædlerne, som baade vilde være et langsomt og fredsommeligt Arbejde; thi da disse ere dybe, saa kan man ikke komme meere deri ad Gangen, end at Bunden kan bedækkes dermed, og at man kan røre samme vel op. Naar der kom meere i, end man fra Bunden vel kunde op-røre, vilde det, som laae paa Bunden, først blive befriet fra sit Phlegma, og altsaa smelte, førend det overste kunde blive tort; og naar dette saa blev omrørt med det vaade Svovel, vilde det blive til en fast Massa, og saaledes meget sildig tørres. Mig synes der-  
 for at være bedre, at have en flad Pande til at tørre Svovelet i, førend det smeltes, som baade vilde være hastigere og lættere for Folkene. Panden kunde være 2 Alne lang, og i Qvarteer høj eller dyb, med en Kant eller et Bred oven om, hvorpaa den kan hvile, (see Fig. VIII). Saadan en Pande kan man indmure paa den Side af Skorsteenen, hvor den lille Pande staaer, som des- uden er til ingen Nytte, efterdi man ikke faaer meere Svovel, end man kan smelte i den store, allerhelst naar Svovelet er tilforn stæm- met og vel torret, da Smeltningen vil gaae meget hurtigere fra Haanden end ellers.

Svovelets  
 Tørring.

Pan

Handen indmuures saaledes, at Jyd bekvemmelig kan lægges derunder, og lader man den fremmeste aabne Ende a Skjede noget ud over Muuren, paa det man, naar Svovetet er tørt, kan under dette Udflugt sætte en Kasse, og Svovetet nedgraves deri, uden at spildes. Naar man nu har lagt Jyd under denne Pande, kommes det raa Svovet deri, hvorpaa man omrører eller omkradser samme stittig med en Jern- eller Træ-Kradser, indtil det bliver gandske tørt, da det neddrages af Panden i en derundersat Kasse eller ogsaa en Bor, og siden deri føres til den anden Side, hvor Smelte-Riadvelen staaer, enten for strax at smeltes, eller ogsaa at forvares i en til den Ende paa denne Side opslagen Bing.

Foruden at en Deel Omkostninger og Uleiligheder vilde spares og undgaaes ved saadan Omgang, undgik ogsaa Folkene at drage til sig de af dette ureene Svovet, naar det smeltes i Mangfoldighed, opstigende stærke og suure Damper af Bitriol-Syre, som i den er indblandet, og er skadelig saavel for Brystet, som Dinene; hvilket Onde foraaarsager, at man vanskeligt kan erholde til Svovels-Bærket de fornødne Arbeids-Folk, efterdi Jstænderne sige, at disse Damper ere forgiftige, slutende saaledes af deres onde Følger.

Paa det nu de hidtil ved Svovels-Bærket brugelige 4 Mænd kunde, uden Tillæg af andre, forrette alt dette uden Forvirring, saa vil jeg herved tillige give mine ringe Tanker derom, nemlig: at saasnart Kulden og Veirliget om Foraaret vilde tillade, burde de Bønder, som vilde bringe Svovet til Raffinaderiet, tilholdes dermed strax at indfinde sig, og saadan Tid skulde vedvare, indtil Skibet kom paa Havnen, og ikke længer; thi da saaar Svovels-Bærks-Forstanderen, som tillige er Underkøbmand (nu Assistent),

Arbejdet  
Beskrivelse.

med

med Handelen at bestille, saa at han ikke vel længer kan vedblive at modtage Svovelet.

Saadant vilde og være saavel Iudbyggerne, som Handelen nyttigt; thi naar Skibet er kommen paa Havnen, kunne de iblandt Almuen, som ere flette Huusholdere, naar de komme til Svovels-Verkset, let tage Leilighed deraf til at opholde sig alt for længe ved Handels-Stedet, og derved ei alleene tilfætte meere end de have fortient paa Svovelet, men og forsonne, ved sammes Førsel paa den Tiid af Aaret, deres beste Hoebjærgning, hvorpaa dog deres Ophold fornemmelig beroer; ligesom de og derved sættes ud af Stand til, enten at betale hvad de allerede kunne være skyldige ved Handelen, eller at kunne der indkøbe hvad de videre kunne behove til deres Huusbrug eller Næring. Derfor burde da Svovelet strax om Foraaret begynde at tilføres; og det maae endelig saa være, dersom Svovel Raffinaderiet skal kunne drives paa anførte Maade med foromnævnte 4 Mand, paa det man strax om Foraaret kan begynde med at slæmme det raa Svovel, og dermed være færdig forend Kulden igien begynder, hvortil da behoves tvende Mænd: een der bestandig maae staae ved Slæm-Drummet, for at passe Slæmningen, og en anden, der kan staae saavel det ureene Svovel frem til Slæm-Drummet, som og det slæmmede igien hen til sit Sted, da de andre to Mænd kunne imidlertid stikke Torv, og giøre alt, hvad fornødent er, i Stand, til man igjen begynder at smelte, hvilket skeer saasnart alt det ureene Svovel er slæmmet. Den øvrige Tiid af Efteraaret kan siden være meer end tilstrækkelig nok til at staae det smeltet.

Wilde man koste paa at bygge et Huus over Slæm-Drummet, hvilket ogsaa var fornødent, saa var een alleene i Stand til  
at

at bestride Slæmningen; thi da kunde saavel det ureene Svovel, naar det af Bønderne blev modtaget, som og det slæmmede, henslættes i dette Huus, hver Sort paa sit Sted, hvor der da hverken var langt at trække Svovelet paa Bingen, eller at hense det slæmmede, og kunde da saaledes alt bestrides af een Mand; i hvilet Tid man og i dette Huus meget vel kunde indrette 2 Slæm-Drumme, og saaledes to Mænd bestandig slæmme, saa var man ligesaa snart færdig med heele Slæmningen, som Bønderne holdte op med at tilføre Svovel.

Naar Svovelet saaledes bliver slæmmet og tørret, tør jeg <sup>Dmføstning</sup> forsikre om, at ikke engang den tredie Deel saa megen Tran skal medgaae, som for nærværende Tid ved den nu brugelige Omgang, og at Svovelet desuden derved skal blive bødre. Naar jeg derfor vil efterregne, hvad der i et Aar kan bespares af Tran, saa vil saadant være tilstrækkeligt til at betale disse sinaa nye Indretninger, og endda give Overflud det første Aar; thi naar der smælttes lige, som i sidstafvigte Aar (1774. 75.) 600 Centner Svovel, saa kan man beregne, efter de Smæltninger, som i næst foregaaende Aaringer fra 1ste October til ultimum Martii bleve giorte, da der bleve raffinerede 208 Centner 21 Hund, og dertil medgik 352 Centner 80 Pd. raat Svovel og 1195 Potter Tran, at til benævnte 600 Centner medgaae 1016 Centner 66 Pd. raat Svovel og 3444 Potter Tran.

Fjirindstive Hund raat Svovel koste ved Raffinaderiet 20 Fiske eller 45 Skilling Danske, og en Tønde Tran, som holder 136 Potter, her i Kiøbenhavn 20 Rdlr., det eene Aar mod det andet regnet. Naar jeg nu beregner den Summa, hvortil saadant Svovel kan udbringes, og drager derfra alle Dmføstninger,



730 D. Henschel. Om Svovel-Minerne.

saa bliver Overskudet ikke meget stort; thi naar hvert Centner raffineret Svovel beregnes til 3 Rdlr. saa er for

600 Centner	s	s	s	1800 Rdlr.
-------------	---	---	---	------------

dertil medgaaet 1016 Centn. 66 Pd.

raat Svovel, à 80 Pd. 45 fj. er	s	s	s	
altsaa	s	s	s	595 Rdl. 59 fj.
3444 Potter Tran, Londen for	s	s	s	
20 Rdlr.	s	s	s	506 Rdl. 45 fj.

De aarlige Omkostninger samt Gols  
 Kelson omtrent " " 340 Rdl.  
 Forstanderens Salarium, som er 16 fj.  
 per Centn. betober sig til " 100 Rdl.

Bliver Omkostningern. Summa 1542 Rdl. 8 fj.

Altsaa i Behold, eller Overskud = 257 Rdl. 88 fj.

Naar derimod de  $\frac{2}{3}$  Deele af Tran-  
 nen bleve besparede, saa vare Om-

Kostningerne mindre	s	s	s	337 Rdl. 62 fj.
---------------------	---	---	---	-----------------

Altsaa de gandske Omkostninger	s	s	s	1204 Rdl. 42 fj.
--------------------------------	---	---	---	------------------

Og derfor i Behold eller Overskud = 595 Rdl. 54 fj. (\*)

Efter

(\*) Da denne Beregning afsiger noget fra den rigtige, vil jeg satte denne hos, saaledes som den, ved den Kongel. Sølundske Handel, er udbragen af vedkommende Regnskaber, og da er fra 30 Martii 1774 til samme Tid 1775 raffineret ved Husevig Svovel-Værk og hidsendt

605 $\frac{1}{2}$ Centner Svovel, à 3 Rdlr.	s	s	s	1815 Rdl. <math>7\frac{1}{2}</math> fj.
---	---	---	---	---

Derfra drages Fragten, à 48 fj. pr. Centn.	s	s	s	302 Rdl. 57 $\frac{1}{2}$ fj.
--	---	---	---	-------------------------------

bliver tilbage 1513 Rdl.

Herit

Efter adskillige smaa Forsøg har jeg befundet, at, naar jeg tog 2 Portioner Svovel lige store, nemlig  $1\frac{1}{2}$  Pund, og smæltede, den eene uden at vaske den, men den anden i Forveien vasket, saa medtog den uvaskede  $2\frac{1}{2}$  Lod Tran til sin Rensning, men den vaskede derimod ikkun  $\frac{1}{2}$  Lod, og blev dog ligesaa reen som hiin.

Jeg erfarede tillige, at Svovlet ikke gandske kunde blive frit for at inficeres med Tran og Sittighed, men at saavel det vaskede som det uvaskede vare dermed beblandede, dog det første meget mindre

333 2

Hertil er, efter Regnskabet, forbrugt

1278 Vætter raat Svovel, som er beregnet saaledes:

764 B. à 20 Skiff og 2 Rd. 80 Sk.

per stort Hundr. = 360 Rd. 75 Sk.

514 B. à 15 Skiff og 2 Rd. 80 Sk.

per stort Hundr. = 182 Rd. 4 Sk.

3463 Potter Tran, indkøbt for 179 Rd. 85 Sk.

er omtrent 6 Rd. 20 Sk. pr. T.

à 120 Potter

eller 7 Rd. 4 Sk. pr. T. à 136 D.

Omkøstninger og Koffelson = 340 Rd. 43 Sk.

Forstanderens Salarium af 605  $\frac{1}{2}$

Centner à 16 Sk. = 100 Rd. 83 Sk.

Reparation paa Husene og Værket 19 Rd. 39 Sk.

1183 Rd. 41 Sk.

Altsaa Overskud = 329 Rd. 55 Sk.

Naar  $\frac{2}{3}$  af Trannen, eller 19 Sk. pr. 100 D.,

kunde spares, blev end videre derfor at regne 119 Rd. 88 Sk.

Og altsaa Overskud = 449 Rd. 47 Sk.

At forsaac om det vaa Svovel giver en lige Mængde raffineret, enten dertil bruges meere eller mindre Tran, og folgelig om Trannen ikke bidrager noget til det raffinerede Svovels Vægt; thi derpaa ankommer det, at bestemme med Visshed, hvad der egentlig vindes ved Trannens Besparelse. E.

mindre end det andet. Den eeneste Bei altsaa til at faae Svovelen frit derfor, maatte være at ophæve den nu brugelige Raffinering med Tran, og i dens Sted antage Raffinering ved Destillation, hvilken Maade, efter min Meening, ikke vilde blive kostbarere end den nu brugelige, undtaget det første Anlæg; thi naar de Penge eller Omkostninger, som nu medgaae til Tran, bleve anvendte til Leer-Retorter, kunde samme ikke komme dyrere; flere Folk behøvedes der ikke, men noget meere Brænde vilde der vel medgaae.

## Destillering.

Jeg kan ei gandske og tilforladelig nægte, at Svovel jo skulde kunne destilleres i Jærn-Retorter, uden at opløse noget af Jærnet og blive Jærnsyrsigt, naar samme paa forbeskrevne Maade var vel vasket i Forveien, og saaledes befriet fra det overflodige Acido; thi da jeg, af Beskrivelser, veed, at det graa Svovel, som falder under Svovel-Lutringen ved Under-Hark, bliver i Jærn-Retortet destilleret, saa forestiller jeg mig ogsaa, at det Islandske Svovel, naar det i Forveien var befriet fra det overflodige Acido, ligeledes, uden at tage Skade, kunde paa ligesaadan Maade renses, da saadanne Indretninger, naar de først vare istandsatte, lettelig uden Bekostninger kunde vedligeholdes; og paa det man kunde være sikker, at Svovelen, forend det blev tørret og destilleret, var gandske befriet fra det overflodige Acido, kunde man af Manker indrette tvende Kister eller Kasser, som ved Raffinaderiet, paa det Sted, hvor Stæm-Drummen blive indrettede, burde ved Siderne af samme nedgraves i Jorden, saaledes, at Bandet, ved en liden Rende i den eene Ende, blev indledet. I den anden Ende derimod burde være et lidet Hag, hvori en anden liden Rende kunde indføres, paa det Bandet der igien kunde afløbe.

En eller to Dage for Vaskningen skulde i hver af disse Kister fyldes saa meget Svovel, som man i 1 eller 2 Dage kunde slæmme, dog saaledes, at Kisten bliver ledig fra den Rende, hvorigiennem Bandet skal aflobe, ned til Svovelet  $\frac{1}{2}$  Allen dybt overalt. Naar den nu saaledes er opfyldt, lades Bandet ind igiennem den overste Rende, da det efterhaanden opløser det ved Svovelet sig befindende Acidum, og affører det med sig, naar det igien udlober igiennem den nederste Rende.

Naar der nu i enhver af disse Kister var saa meget Svovel, som i to Dage kunde slæmmes, saa kunde det i den eene udludes i to Dage, medens man tog af den anden; hvilken, saasnart den var tommet, igien skulde fyldes, paa det Svovelet i den atter kunde udludes medens man tog af den første at slæmme.

Paa saadan Maade holder jeg for at Svovelet fra det overflodige Acido gandske vilde befries, og kunde altsaa, ligesaa vel som det graa Svovel ved Under-Hjært, der bliver vundet af Kies, destilleres i Jærn Retorter. At erfare dette med Sikkerhed, kunde alleene koste et lidet Forsøg, hvilket jeg, naar mig kunde forskaffes en Jærn-Retorte, med al Gliid vil undersøge, og derefter indberette Ud-faldet (\*), samt tillige hvorleedes Dvnen, saavelsom Retorterne

§ § § §      til

(\*) Da denne Maade at destillere Svovel ved Retorter af støbt Jærn ogsaa er brugelig i Sverrige, har Kammeret i Hr. Henschels Sted paalagt den Islandske Student Theoborus Thorotti, som i den Tiid opholdt sig ved Universiteter i Upsal paa Kongelig Bekostning, at forskaffe sig al behøvende Kundskab om Omgangs-Maaden dermed. Og da han, ved den Reise i Island, hvilken han strax efter hans Hjemkomst fra Sverrige 1779 Allernaadigst blev befaleet, er iblandt andet i Særdeelighed paadraget, at tage Aeting, saavel ved Svovel-Minerne, som og ved Svovel-Bærket, i nøiest muelig Diesyn paa Stederne selv, for saa meget

bæ:

til Brug i det Store paa beste og beqvemste Maade, efter mit Begreb, skulde indrettes, saa at man med 2 eller 3 Mænd uden Tidspilde, og uden at ode for meget Brændsel, deri kan forrette benævnte Svovel-Destillation.

Saaledes har jeg da med allerførste Gliid og efter beste Zindsigt optegnet og anført, saavel hvad jeg ved Svovel-Minernes Undersøgelse og paa mine Reiser har observeret, som og hvad jeg ved Raffinerings-Maaden efter mit Begreb har fundet for tjenligt at skulle forandres til Forbedring, haabende dermed efter Evne at have opnaaet Hensigten, og dermed opfyldt den mig meddeelte Instruction, forladende mig paa, at det gunstigen oversees, i Fald noget deri skulde møde, som efter høiere Zindsigt kunde synes paa en anden og bedre Maade at kunne været anbragt.

bøder at kunne overlægge hvorledes denne, eller andre forbedrede Raffinerings-Maader kunde beqvemst passes efter hines naturlige Beskaffenhed; saa er at vente, at saavel de fornødne Forsøg med Svovelets Destillation paa den anførte Maade, som andre, der kunne staae i Samsund, være sig med dets egentlige Raffinering, eller de øvrige, ved Minerne salsende, Natur-Producters Anvendelse, ville i sin Tid blive nærmere foretagne. E.

C. Ziener's

# Beskrivelse

over

nogle Surterbrands-Fjelde i Island,

saar og

nogle Steder hvor jernhaltig Jord er funden.

THE UNIVERSITY OF CHICAGO

PHYSICS DEPARTMENT

5300 S. DICKINSON DRIVE



## Stigahlid - Fjeld.

**S**tigahlid er et Fjeld, beliggende ved Søekanten paa Vester- og Nord-Siden af Isefiords-Dyb, lige over for Grønnes Stigahlid. Fjeldet og Norden for Volungevig, hvis Strækning i Nord og Søer, regnes at være 1 Mill i Længde, et meget steilt og høit Fjeld, efter Anseelse 180 Lachter. Surterbranden sammesteds er ei at see, uden i Fjeldets Øster-Side til Søen, omtrent midt i Fjeldet, nemlig 90 Lachter op fra Havkanten, hvor den findes liggende, næsten horizontal, dog noget lidet op- eller nedad, men ei at see i een Strækning, uden af og til, formedelst de ovenfra nedfaldne Steene og Gruus, som bedække den. Men hvor samme Steen og Gruus, enten derfra er nedfaldet, eller ved indfaldende Regnveir bortskyllet, er Surterbranden blottet og at see paa nogle Steder 20 til 30 Lachter i Længden, fornemmelig Nord i Fjeldet, hvor der er et Indløb eller saa at sige en Hul, som af Islænderne kaldes Snoubes jord (\*); der kan Surterbranden ei alleene sees i en Strækning af 80 Lachter i Længden, men og af bedre Bonitet end Sønden for, hvor den befindes at være sammenhengende med Steen og Sand, og vilser sig fra  $\frac{1}{2}$  til  $\frac{1}{4}$  ja og til  $\frac{1}{2}$  Lachter tyk, hvilket hverken længer Sønden eller Norden i Fjeldet er at finde. Fjeldet bestaer af Jord-

(\*) I at udtrykke dette Navn skriftlig efter Udtalen har Forfatteren taget Fjeld. Det rette er Nups-Øsæra, see tilførs S. 20. E.

Jord: og Steenlage, det eene over og under det andet, alle af forskjellig Tykkelse, lige ned til Surterbranden, som findes saaledes liggende: Næst over samme er 1 Lag rød grov Sand fra  $\frac{1}{4}$  til  $\frac{1}{2}$  Lachter tyk; derunder den saakaldte Steenbrand fra 8 til 10 Tommer tyk; under samme 1 Lag Træbrand fra  $\frac{1}{8}$  til  $\frac{1}{4}$ , ja og til  $\frac{1}{2}$  Lachter tyk; Derunder 1 Lag med grov Sand ligesom Gulv-Sand, fra 6 til 8 Tommer tyk; under samme 1 Lag Graaberg, hvis Tykkelse med de derunder værende Jord- og Steen-Lage, som Jieldet bestaaer af, ei kan beskrives, eftersom den foromvældte Steen og Sand, næsten ned til Havkanten, bedækker samme. Og da Surterbranden var ikke at see længer Nord i Jieldet, end til ovenvældte Snoubjorden, saa meene Indbyggerne, at den der skulde blive affaaren og borte.

Efter Anseelse er Surterbranden, som ovenvældt, ei alleene tykkere, men og af bædre Bonitet, Norden end Sonden i Jieldet, hvorfor og de af Indbyggerne, som rulle hen for at bryde Surterbrand, tage hen til ovenvældte Snoubjorden; de have og gjort Forsøg med begge Steders Surterbrand at lade brænde til Kull, som til Smede-Arbejde er prøvet, og da befundet, at de Kull, som ere brændte af Surterbranden Norden i Jieldet, give langt stærkere og tienligere Jid, end de Kull, som ere brændte af hilt Sonden i Jieldet. Træbranden, som de bruge til at brænde Kull af, er graa af Farve, samt meget haard og fast at skære udi, og give Kullene af samme en tienligere Jid for Smede-Essen, end den saakaldte Glasbrand, som haver Anseelse af sort Glas uden paa, da de Kull, som blive brændte af den, brænde Jerner, og sætte Slagg derpaa; men dog fornemmelig den saakaldte Steenbrand, som endnu er mindre tienlig til Kull, formodentlig da den, som for er mædt, findes bemængt med Steen og Jord.

Hvad

Hvad aagaer Maaden, som Surterbranden skulde brydes paa, formener jeg det at maatte see saaledes, nemlig at inddrive en Stoll, og, om det skulle behoves, igiensætte Midler til Betryggelse, at ei Indsald skulde see; Dog fordrifter jeg mig ingenlunde, at giøre Forslag til samme, mindre til nogen Maskines Indretelse, da der, som for er mældt, forend noget Arbeide til Surterbrandens Brydning kunde see, en meget lang Tid og en Hob Befostringer vilde medgaae, alleene til Betryggelse for Arbeiderne, da Fjeldet er 90 Lachter op fra Havkanten til Surterbrands-Lagene, og bestaaer af Steen og Jordlage alle af forskellig Tykkelse, fra  $\frac{3}{4}$ ,  $\frac{1}{2}$ , til 1, ja og 2 Lachters Tykkelse, hvilket Tid efter anden af Vand og Sneer udfyldes og løsnes, saa at Fjeldet ser ud som en Samling af Steenhobe, ligesom den eene paa den anden var opstabet, saa at man hvert Diebstik maatte frygte det skulde nedfalde. Altsaa forend noget Arbeide til Brydning kunde foretages, maatte der fra Fjeldets Spids indhænges, saakaldte Hænge-Steillinger, hvorved det løse kunde nedbrydes, som saaledes, ned ad indtil Surterbranden, maatte fortsættes, hvilken Nedbrydning jeg forestiller mig hvert Aar maatte foretages, da baade, naar Sneen om Sommeren smæltet, saa og ved udsaldende haard Skyll-Regn, Jord- og Steen-Lagene løsnes derved og blive usikre.

Naar nu betragtes den siden Tykkelse som Surterbranden bestaaer af, som er kun  $\frac{1}{2}$  Lachter, og det tillige er uvist, om samme Tykkelse og Bonitet vilde vedvare naar man kom ind i Fjeldet, saa og de mange Befostringer, her vilde medgaae, forend man fornuftigviis kunde lægge Haand paa Surterbranden til nogen Brydning, saa anseer jeg det billig for unødvendigt at giøre noget Forslag om Maskiners Anlæggelse, da Veligheden, foruden de andre

beskrevne Banfælighed, er meget ubegvem. De Reedsfaber, som til Brydningen skulde blive de tienligste, formeener jeg maatte blive de hos os saakaldte Kiil-Zakker, som ere forsynede med et Skæft, og spidse til den eene Ende, for med samme at løshugge den Steen og Sand, som over og under holder Surterbranden til sammen, og derefter med de saakaldte Brækstænger, som ere spidse til Enderne, at løsbryde Surterbranden i større og mindre Stykker, alt som Jord og Steen-Lagene forhen vare fræsakte.

Hvad ellers angaaer den Formodning om at finde Surterbranden igien paa den anden, eller den vestlige, Side, da haves intet Spor til, at samme der er at finde, da Fjeldet er fkiut med saa megen Jord og Steen, saa den ei der er at se. Videre seer jeg ikke at kunne møde om Surterbranden paa dette Sted.

I det nedfaldne Gruus foresandt jeg en Sort rød Scenart, liig Farve, hvilken jeg haver stødt fin og blandet med Vand, og farvet paa Træ med samme; den giver en bleegrød Farve.

Ligesaa fandt jeg i Gruset 2de Sorter Leerarter, den eene sidet grovere end den anden, som jeg formoder, ved Blanding af Sand og Kalk, kunde blive tienlig til Muur-Arbejde; samt et Slags, som ligner Muursteen, dog ei i saa store Stykker, som den ellers brugelige Muursteen. Disse Leer- og Muursteen-Arter findes dog ikke i nogen Mængde, men alleene paa nogle saa Steder. Ved dette Fjelds Souder- og Øster-Ende, langs ved Soen, ere ellers en Deel beboede Gaarde.

### Grønnehlid - Fjeld.

Grønnehlid Fjeld, som strækker sig i Øster og Vester fra  
 Grønnehlid. Gaarden Slætte  $\frac{1}{2}$  Miil i Vængden, er beliggende ved Sv.Kanten,  
 indtil

indtil den Huf eller Omboining, der udgaaer ved Fjeldets Bester-Ende, da det derefter tager sin Strækning i Nord og Soer ogsaa  $\frac{1}{2}$  Mil, indtil ved dets Norder-Ende, hvor der er en Judgang eller Omboining, indtil Udvalvig. Bemældte Fjeld, som strækker sig i Ost og Vest, er efter Anseelse 200 Lachter hoit fra Havkanten. Midt i samme er Surterbranden liggende, næsten horisontal, og kan sees 80 Lachter i Længden, dog ikke anderledes, end af og til, formedest den Jord, Fjeldet er bedækket med, saa og for det ovenfra nedfaldende Berg og Gruus; og bestaaer dette Fjeld af Jord- og Steenlage, ligesom Stigahlid, dog ikke i saa betydelig Tykkelse, men fra  $\frac{1}{2}$  til 1 Lachter; og da paa endel Steder, nogle Vand-Årer rænge sig derigennem, saa ere samme Jord- og Steen-Lage derved, Tiid efter anden løsenede, hvorved Fjeldsfreed er skeet, ved hvilken Leilighed Surterbranden fremviiste sig, som er saaledes liggende: Næmlig næst over den 1 Lag Graa-Berg 10 Tommer tykt; derunder 1 Lag Steenbrand 3 Tommer tyk; derunder 1 Lag Træbrand fra 4 til 5 Tommer tyk; derunder 1 Lag Graa-Berg, Jord, og saa fremdeles, baade over og under Surterbranden, alle af forsiellig Tykkelse, fra  $\frac{1}{2}$  til  $\frac{1}{2}$ , ja og til 1 Lachter. Surterbranden paa dette Sted findes vel tienlig til Kull, men da den ikkun findes i saa liden Tykkelse, saa synes mig den ikke fortienet noget Arbeide til Brydning, da den vanskelig vil lade sig bryde udi store Stykker, ei alleene for dens liden Tykkelse, men fornemmelig fordi den findes saa skior, at min medhavende bekiendte Følgemand forklarede, at man endog med uueligste Forsigtighed ikke kan faae større Stykker deraf, end det mæste 20 Tommer i Quadrat, foruden den Fare og Besværlighed, her vilde mode, næsten som ved Stigahlid er mældt. Udi det oven beskrevne Fjeld,

som strækker sig i Nord og Soer ind til Adalvig, var ikke mueligt at fremkomme, da det ovenfra nedfaldne er, ved indfaldende Regnveir, og derefter ved Solens Varme, blevet saa haardt, at det ikke for noget Menneske er mueligt at fremkomme. Tillige forklarede den medhavende Folgemand, at Surterbranden aldrig, saavidt ham var bekiendt, havde været der at finde, mindre været brudt, hvilket viiser, at der om dette Sted ikke kan gives nogen videre Oplysning. Ikke heller var i Fjeldets Oster-Side noget Spor til Surterbrand, da samme Fjeld Side er temmelig blot for Jord og Steen, saa at om noget havde været paa samme Side, havde det sikkert ladet sig til Synne.

Men paa Sønder- og Vester-Siden af Gaarden Stad i Adalvig, udi en Dal, kaldet Scharderdal (\*), som er beliggende paa Sønder- og Ofter-Siden af det i Nord og Soer forhen beskrevne Grønnehlida-Fjeld, er, efter Præstens Beretning, af ham brudt nogen Surterbrand udi meget store Stykker, hvorved ei befandtes nogen Jord- eller Steen-Art, ei heller, enten over eller under den, nogen Steen- eller Glas-Brand, og af samme Surterbrand haver bemældte Præst ladet brænde Kull, som jeg saae Prøve af, og som, efter hans Beretning, vare meget gode til Smede-Arbejde. Men denne Surterbrand havde saa megen Jord over sig, at han haver ladet grave 3 til 4 Alne dybt, forend han haver naaet Surterbranden, som da befandtes med et gandske lidet Steen-Lag over sig. Men som en Væk rinder igiennem Dalen, saa er samme Grav derefter falden til, saa at intet af det Steds Surterbrand kunde mig foreviises, uden nogle paa Stedet igien liggende meget smaa

(\*) Dette Navn er ligeledes saavel her, som paa adskillige Steder i det følgende, urigtig udtrykt i Stedet for Stadardal, see tilførs S. 39. E.

småa Stykker. Stedet, hvor Surterbranden udi bemældte Schar-  
 derdal findes, er efter Anseelse lige for Grønnehlid. Sielsets Bes-  
 ter-Ende, som strækker sig i Ost og Vest; og synes mig et Forsøg  
 kunde skee med Grund paa dette Sted, allerhelst man der, uden no-  
 gen betydelig stor Bekostning, kunde faae Surterbranden fort til  
 Soen; og naar da 2 til 3 duelle Bergarbeidere fra Kongsberg  
 bleve oversendte, som kunde blive forsynede med Islandere, og til-  
 lige underviise dem med Brydningen, saa formeener jeg at samme  
 maatte skee paa denne Maade, nemlig: naar den over Surter-  
 branden værende Jord var afflydt, maatte den Steen, som be-  
 fandtes over Surterbranden, tillige medtages, indtil samme Steen  
 blev  $\frac{1}{2}$  eller 1 Lachter tyk, formedest at Bakken stiger og bliver  
 hoiere opad. En Stoll maatte inddrives, hvis Hoide jeg ikke kan  
 bestemme, men den maatte rette sig efter Surterbrandens Tykkelse;  
 dog maatte samme Stoll i det mindste inddrives paa  $\frac{1}{2}$  eller 1 Lach-  
 ter hoi, saa at Arbeiderne nogenleedes beqvemmelig kunde forrette  
 sit Arbeide; og skulde Surterbranden befindes at være tykkere, end  
 ovenmældte  $\frac{1}{2}$  eller 1 Lachter, maatte samme medtages, og det saa-  
 leedes, at Forsten eller det overste, maatte være fast, og om For-  
 sten over samme skulde befindes at være saa løs, at man skulde bes-  
 frygte nogen Fare deraf i Tiden, maatte Berg-Midler igiensættes,  
 hvorved bleve sparede videre Forbygninger, dog maatte Sohlen  
 eller det underste af Stollen, indester saaledes drives, at den maatte  
 have Fald udestier, om Vand skulde inddrænge sig i Stollen (hvilt-  
 ket kan formodes, da Sieldet oven paa bestaaer af store Flader, og  
 nogle småa Kier og Damme ere paa samme Flader) paa det Vand  
 det af sig selv kunde udrinde. Dog maatte tillige tages i Agt, at  
 Sohlen ei maatte stige saa meget, at den skulde foraarfage, at Dog



og Damp blev indestaende, og kunde forarsage Arbejderne Uelighed.

De Reedskaber, som skulde bruges til at udfordre den brudte Surterbrand, samt Steen og Berg, til Dagen, formeener jeg tillige maatte blive de saakaldte Ziulbæer eller Thyse-Sunde, men dersom det sidste Slags kunde undværes, blev derved sparet Hunde Stag, hvilket vilde blive bekvæmligt at holde ved lige. De Reedskaber, som ellers til Surterbrandens Brydning skulde behøves, maatte være Truger og Kradsfer, til at bortfjerne den over og under den værende Jord med, og dernæst tillige Rids-Jern eller Riilhakker, for at løshugge Surterbranden, og Brækstænger, at løsbryde samme. Den brudte og udfordrende Surterbrand kunde efter mine Tanker lættest transporteres saaledes, at hvad det af blev brudt om Sommeren, maatte blive overliggende til Vinteren, det allerførste Sne kom, da den med Heste og Slæder kunde nedføres til Eoen, da Veien ikke er længere end  $\frac{1}{2}$  Mil, og bestaer heelt igiennem af nogle smaa Bakker udover, samt er for det meste flæt og jævn, hvilken Vinterkjørsel jeg forestiller mig at kunne bekommes for en taalelig Pris, især da Istænderne ere vel forsynede med Heste, og have ei nogen betydelig Drift med samme. De ved Grønnehlids Fjeld næst beboede Gaarde ere een paa Nord- og Østersiden beliggende, Stætte kaldet, saa og ved Scharderdal, Gaarden Stad, hvor Præsten boer.

#### Strømmeahlid - Fjeld.

Strømmeahlid Fjeld er beliggende ved Søefanten, og strækker sig i Nord og Søer, henved  $1\frac{1}{4}$  Mil i Længden. Surterbranden er at see i begge Fjeldets Sider, da Strømmeahlid og Skor

Skorar er eet Fjeld, undtaget at Skorar er beliggende paa Øster og Strømmeæshlid paa Vester-Siden. Strømmeæshlid er efter Anseelse 210 Lachter hoit op fra Havkanten, og Surterbranden liggende midt i Fjeldet næsten horizontal, og at see fra dets Soudre til den Nordre Ende, dog ikke udi een Strækning, for den Jord og Steen, som paa nogle Steder skjuler den, og fornemmelig fra Fjeldets Soudre-Ende, henved 100 Lachter til Nord i samme, da endel Jord og Steen bedækker den, der Tiid efter anden baade ved Regn og Soelskin, er næsten bleven saa haard som Steen, hvorfor Islænderne, naar de ved een eller anden Veilighed skulle gaae over samme Steder, maae for i Veien forsyne sig med et Slags Jis-Braadder paa Benene. Men fra forberaaidte 100 Lachters Længde Nord i Fjeldet, kan man paa adskillige Steder gaae op fra Soen til Surterbranden, og forfølge den sammesteds, lige til dets Norder-Ende.

Surterbranden findes her saaledes liggende: Næst over den er 1 Lag Graaberg fra  $\frac{1}{4}$  til  $\frac{1}{2}$  Lachter tyk; derunder 1 Lag Træebrand,  $\frac{1}{2}$  Lachter tyk; derunder 1 Lag Graasteen 2 Tommer tyk; derunder igien 1 Lag Træebrand fra  $\frac{1}{2}$  til  $\frac{3}{4}$  Lachter tyk; derunder 1 Lag ligesom Leer fra 1, 2 til 3 Tommer tyk; derunder igien 1 Lag Træebrand fra  $\frac{1}{4}$  til  $\frac{1}{2}$  Lachter tyk; derunder igien 1 Lag Graasteen 2 Tommer tyk; derunder 1 Lag Træebrand fra 3 til 4 Tommer tyk; og derunder 1 Lag Steenbrand, hvis Tykkelse ikke kan angives, da den sandtes bedækker med en stor Mængde nedfaldet Sand og Steen, da Fjeldet fra dets Top og ned til Surterbranden bestaaer af Jord og Steen-Lage, alle af forskiellig Tykkelse fra  $\frac{1}{2}$  til 1 Lachter, som Tiid efter anden løsnes og nedfalde. Surterbranden synes paa dette Sted at fortiene Uundersøgelse, da den ei

alleene befindes at være god, men og bestaaer af saa mange og tykke Læge, og det eene Slags ikke mindre godt og beqvemt til Brug og Brydning end det andet. At det er Sandhed, som ellers formodes, nemlig, at naar Surterbranden sandtes paa den eene Side af et Fjeld, den og skulde findes paa den anden, saadant viiser sig her, da Strømnæshlid ligger paa den eene, og Skorar paa den anden Side, og samme findes paa begge Steder; men at Surterbranden i Skorar ikke bestaaer af saa tykke Læge, derom skal blive nældt i samme Steds Beskrivelse.

Hoed Brydnings-Maaden angaaer, anseer jeg for tienligst, at Inddrive en Stoll, saaledes at ei nogen vis Hoide dermed blev holdet, uden hoed sammes Sohle beræffer, baade om Vand skulde trænge igiennem, saa og at ikke Luften i Stollen skulde betages frie Ind- og Udgang, men at Surterbranden blev brudt saaledes, at Klippen over og under den maatte følges, saa at Steen- saavel som Træbranden maatte medtages og siden adskilles, hvilket lettelig lod sig giøre, da Greenbranden er skior og sprød, og altsaa falder udi smaa Stykker, og Træbranden haard og fast, og kan brydes i store Stykker; men skulde Surterbranden kiendelig aftage, naar man kom ind i Fjeldet, hvilket kan formodes, da den ei befindes saa tyk paa den anden Side; saa maatte dog den fornødne Hoide, som er fra 2 til 1 Fæfter, indeholdes, om nogen Drift fremdeles skulde forsættes. Skulde ellers, ved Stollens Inddrivelse, den over og under Surterbranden værende Klippe befindes saa løs og tynd, at man skulde frygte for, at Indfald maatte skee, holder jeg for raadeligst, at Bergfæster maatte igiensættes, i længere og kortere Distance, ligesom Nødvendigheden det maatte udfordre, om Brydnings-Materialier ved den Leilighed kunde undværes. Til den brude

brudte Surterbrand at føre ud til Dagen igiennem Stollen, meener jeg Hiulborer bekvemmeligt kunde lade sig bruge, eller Thye-Hunde; dog dersom disse sidste skulde bruges, saa vilde samme falde meere bekostelige, eftersom til deres Brug Hundestag maatte indrettes og vedligeholdes.

Den vundne Surterbrand kunde, efter mine Tanker, paa følgende Maade, nedbringes til Soen, for ei at blive slagen i Stykker forend den kom ned. Over Surterbranden, henved 20 Lachter op, befindes en Plan eller Slette, som ved Arbeide maatte bæder jævnes og dannes. Paa denne Slette maatte indrettes en Haandvinde, om hvis Korb eller Stok maatte være fæstet et Linn-Doug eller Jerntænke, dog best et Linn-Doug, for ei at falde for tungt for Arbeiderne. Samme Vinde skulde være forsynet med Arme, ved hvilke Binden skulde omdreies, og paa enhver af Dougens Ender skulde være en saakaldet Thye-Hund fæstet (hvilken jeg meener kunde bruges saa stor, at den kunde indtage 2 til 3 Tønder), hvorved den spidte, ved at nedgaae, kunde lette den anden som opgaaende; og maatte da tillige fra det Sted, hvor Surterbranden skulde nedbringes, Hunde-Stag indlægges, heele Fjeldet nedad, lige til Soen, hvor den skulde aflægges. Til at omdreie og nedvinde det brudte, meener jeg kunde udfordres 4 eller 6 Mand i det høieste; thi skulde samme Maskine indrettes oven fra Fjeldets Spidse, ved en paa Udbygninger hvilende Korb (som formeenedes), vilde mange flere Bekostninger medgaae, da Fjeldet fra dets Spidse og lodret ned er 80 Lachter. Derfra udgaaer en Slette 7 til 8 Lachter lang; som er den jeg meener der maatte jævnes og dannes til det Sted, hvor Maskinen skulde anlægges; men derfra er Fjeldet ned over til Soen 130 Lachter, og saa fladliggende, at det falder

paa 1 Lachter, fra  $\frac{3}{4}$  til  $\frac{1}{2}$  Lachter, og paa sine Steder vel lidet meere. Naar nu ikkun Faldet regnes at være  $\frac{1}{2}$  Lachter paa 1 Lachter, saa udgjør det dog, i ovennævnte 130 Lachter, 65 Lachter. Naar nu tillige tillægges den Glade over Surterbranden, som er beskrevet at være 7 til 8 Lachter, saa bliver Faldet af Fjeldet 73 Lachter, hvilket vilser Bænsfeligheden med at saadanne Udbygninger kunne skee fra Fjeldets Spids. Dog forend nogen Maskine blev anlagt, enten paa denne eller anden Maade, maae jeg igientage det forhen giorte Forslag ved Scharderdal, at nogle Bergmænd maatte oversendes, for at forsøge ved Brydning en Sommers Tid, om Surterbranden vilde vedholde i den Tykkelse og Godhed, som den i Dagen vilser, da man, naar saaledes befandes, kunde med nogen Grund anvende Bekostninger paa Raffiners Indrettelse. Det mig i min Instruction befalede Forsøg til Brydningen og Reedskabernes Forbædring, kunde ikke den Gang lade sig giøre, da neppe saa mange Folk vare at bekomme, som kunde befordre mig til de Steder, som skulde undersoges; og om de endog havde været at faae, da vilde Forsøget ikke blevet saa fuldstændigt og ophlysende, som det sig burde, ved 1 eller 2 Ugers Arbeide, da saadant udfordrer 10 til 12 Uger; om det skulde blive til nogen Nytte, hvilken Tid ikke var tilovers for mig, naar de andre mig befalede Steder ogsaa skulde været forsøgte. De tiensligste Reedskaber til Brydningen paa dette Sted formeener jeg at ville blive de i Scharderdals og Grønnehlids Beskrivelser tillige benævnte Nids, Jeru, Kisthaker og Brækstænger. De ved dette Fjeld nærmest behoede Gaarde, ere blandt andre een paa Sønder, Siden, Laarum kaldet.

## Fjeldet Skorar.

Skorar, som er beliggende ved Soen i eet med Strømmæs- Skorar. hlid, da Skorar ligger paa den østre, og Strømmæshlid paa den vestre Side, og hvis Længde i Nord og Soer er 1  $\frac{1}{2}$  Mil, er 210 Lachter høit, og Surterbranden liggende midt i Fjeldet, hvor den er at see i een Strækning, fra midt i samme og til dens Nordre Ende, dog ikke anderledes end af og til, for det ovenfra nedfaldne Berg og Gruus, som bedækker den, da Fjeldet lige fra dens Spids og ned til Surterbranden, bestaaer af Jord- og Steen- Lage, af meget forsiellig Tykkelse, hvilke Jord- og Steen- Lage Tiid efter anden ere løsne- og nedfaldne; og da Vandbække vrænge sig igiennem paa adskillige Steder i Fjeldet, saa ere Jord- Lagene derved saaledes løsne- og løsne, at Fjeldet derved er blevet meget løst og overhængende, saa at derved som oftest skeer Fjeldskred. Surterbranden findes her ligesom i de andre Fjelde, liggende horizontal, saaledes: øverst over den 1 Lag Graaberg fra  $\frac{1}{2}$  til  $\frac{2}{3}$  Lachter tyk; derunder 1 Lag Surterbrand fra 4 til 8 Tommer tyk; derunder 1 Lag Steen, næsten saa fin som Sand, 3 Tommer tyk; derunder igjen 1 Lag Surterbrand, fra  $\frac{1}{2}$  til  $\frac{2}{3}$  Lachter tyk; derunder igjen 1 Lag Graasteen, hvis Tykkelse, tillige med de derunder værende Steen- og Jordlage ikke kan beskrives, formedels de ovennævnte Marsager, da Fjeldet, fra Surterbranden, og ned til Soen, seer liger ud til en Sandbakke end noget Fjeld. Surterbranden paa dette Sted, især mod Fjeldets Nordre Ende, findes at være ligesaa god, som i Strømmæshlid, men ei i saadan Tykkelse. Til Beviis paa dens Ustædighed tiener følgende: henved 40 Lachter Soen, den for hvor Surterbranden er tykkest, rinder en Bæk, hvorved Klip-

pen, i 1 Lachters Bredde, var reenkhyllt fra Steen og Sand. Sam-  
mesteds var Surterbranden at see, dog ikke tykkere end fra 10 til 12  
Tommer. Lønger Søer i Fjeldet henved 70 Lachter, var den atter  
at see i  $\frac{1}{2}$  Lachters Tykkelse, ligesom Nord i Fjeldet, men ikke saa god,  
da den befindes at være meer blandet og sammenhængende med Steen  
og Sand.

Bequemmeligheden paa dette Sted til Maskiners Anlæggelse, be-  
findes af lige Beskaffenhed som i Stromnæshlid. Men naar betrag-  
tes, ei alene den Forskiel af Tykkelse og Godhed Surterbranden er  
af, alleene paa en Distance af 40 Lachter, men og dens Tykkelse og  
fleere Lage, som den bestaaer af, paa den anden Side af Fjeldet, nem-  
lig i Stromnæshlid, saa synes mig at man for det første maatte lade  
det blive ved hvad tilforn er foreslaaet, nemlig at oversende nogle Berg-  
mænd en Sommers Tiid, for under Brydningen at undersøge, baade  
om dens vedholdende Tykkelse og Godhed, som og hvor stor Mængde  
i en vis Tiid kunde brydes, og endelig, om man, ved sammes Drift,  
kunde blive befriet for at iglensætte Berg-Midler, men fornemmelig  
om man, ved Midlers Tgiensættelse, tillige kunde slippe med uogen vi-  
dere Træe-Bygninger, som her i Landet vilde blive bekostelige. Og  
naar tillige betragtes den Mangel Landet haver paa Skoug og Træe-  
Materialier, som gjør at alt hvad deraf skulde bruges, maatte fornø-  
dentlig oversendes fra Norge, og folgelig medføre en betydelig Be-  
kostning, ikke at tale om den til disse Drifter fornødne Vedligehol-  
delse, vil det blive fornødent i Forveien at oversende Bergmænd, om  
man i Tiden skal kunne være betrygget og sikker, at ikke Udgifterne  
skulle overgaae Indtægterne. Angaaende Reedskaber til Brydnin-  
gen, og Maskine til Surterbrandens Medbringelse til Søen, gjælder  
her det samme, som ved Stromnæshlid, da Besiggenheden paa dette  
Sted



Sted er ligesom det. Den nærmest beboede Gaard er en paa Sønder, og Øster-Siden, under Fjeldet liggende, Keykevig Kaldet.

## Sandvig - Fjeld.

Sandvigs-Fjeld, beliggende ved Soen, imellem Ost og Vest Sandvigs-Fjeld.  
henved  $1\frac{1}{4}$  Mill i Længden, er et meget steilt og høit Fjeld, efter Anseelse 220 Lachter. Surterbranden er at see i dets Norder-Kant, da det paa den Søndre er bedækket med Jord, og opgaar i en Spids, lig en Pyramide, da Fjeldets Top ikke er tykkere at see til, end  $\frac{1}{2}$  Lachter, saa at der i dets Søndre Side ikke var muligt at komme op, længer end 70 Lachter. Nord-Siden bestaaer lige fra dets Top og ned til Surterbranden af Steen- og Jord-Lage, hvilke sidstes Tykkelse lange overgaaer de forstes, og fra Surterbranden og ned til Soen, er ei andet at see, end Sand og store Steene, som ovenfra ere nedfaldne; Og da stærke skollende Vandbække paa mange Steder i Fjeldet, trænge sig igiennem, og forarsage at Jordlagene udfyldes, saa er Fjeldet derefter saaledes løsnet, at man ei nogen Tiid er sikker for saadant Fjeldskred, fornemmelig fra midt i Fjeldet, lige hen til dets Øster-Ende, da Vandet der paa adskillige Steder trænger igiennem; men fra samme Sted midt i Fjeldet, og hen til dets Vester-Ende, er ei andet at see end Sand og Grus, der ligger saa tykt, at jeg, ved at nedstode en Jordsoger 3 Alne dybt, ikke kunde finde til nogen Klippe.

Surterbranden paa dette Sted, findes som i de andre Fjelde, liggende midt i samme horizontal, og er ei at see i længere Strækning, end henved 40 Lachter i Længden, og det alleene af og til, formedelst det ovenfra løsnet og nedfaldne. Samme findes saaledes liggende: næst over den 1 Lag Steen  $\frac{1}{2}$  Lachter tyk; derunder 1 Lag Steen-  
brand,

brand, fra  $\frac{1}{2}$  til  $\frac{2}{3}$  Lachter tyk; derunder 1 Lag Glasbrand  $\frac{1}{2}$  Lachter tyk; under samme 1 Lag Træbrand fra  $\frac{1}{4}$  til  $\frac{1}{2}$  Lachter tyk; derunder igjen 1 Lag Steenbrand, som bestaaer af meere Steen end næst ovennævnte,  $\frac{1}{2}$  Lachter tyk; hvorleedes de andre Læge derunder ligge, og hvoraf de bestaae, kan ei beskrives af ovennævnte Marsager.

Man har troet, som min Instruction ogsaa udviiser, at Sandvig Fjeld var særdeles fordeelagtigt frem for alle de andre, baade til Surterbrandens Brydning, og for dens vedholdende Længde, af nogle Milles Strækning. Men det er tvertimod. Fjeldet er ifkun som oven er nævnt  $1\frac{1}{2}$  Mil i Længden, og skulde noget af disse Fjelde, som af mig ere undersøgte, have Navn af Umuelighed til noget Ansæg til Arbeide, da bliver dette eet iblandt samme, da Arbeidet, naar noget paa dette Sted skulde skee, ikke kunde lade sig giøre paa andre Steder end midt i Fjeldet, da endnu baade til Øster og Vester fra samme Sted vilde møde mange flere Uueligheder, hvoraf jeg her ifkun vil anføre nogle. Allerførst maatte fra Fjeldets Top indhænges saakaldte Hængestillinger, for at nedbryde det overhængende løse, der hvert Diebtik seer ud til at ville nedfalde. Samme Arbeide maatte, saa længe Surterbrands Brydningen vedvarede, idelig skee, da Fjeldet bestaaer af tykkere Jord end Steen-Læge, fra 2 til 3 Lachter, som saaledes Elid efter anden løsnes af de mange og store indtrængende Vandbække, foruden Bankefigheden ved Maskinens Anlæggelse, og mange flere Ting, hvilke vilde blive vidtlofige her at benævne. Det er vel sandt, den siden Qvænitet af Surterbrand, som her kunde brydes, er god. Men naar betragtes, den siden Tykkelse, den haver, saa, og de forhen beskrevne Bankefigheder og Bekostninger, som her vilde medgaae paa dens Brydning, samt de Mennekers Liv, som ved dette Arbeide blev sat i Fare, gjør alt dette

dette sammenlagt mig frygtagtig, endog for at foreslaae et Anlæg til Forsøg, da jeg meget meer anseer dette Fjeld for gandske uvar- digt til noget Forsøg, og altsaa overslodigt at maalde noget enten om Kvedskaber til Brydningen, eller om Waaden at bryde paa, og meget meer om nogen Maskines Indretning. Den ved dette Fjeld nærmest beboede Gaard, er een paa Vestre Siden, Keykevig kaldet.

## Sneefield.

Ved min Tilbagekomst fra Surrebrands Fjeldene til Hr. Sneefield. fiord, blev mig sagt, at der ved Sneefield formodedes at være jernhaltig Jord; og da min Instruction havde paalagt mig at undersøge samme, saavidt Tiden og Leiligheden kunde tillade, for- soiede jeg mig strax til dette Sted, der ligger under Fjeldet lige over for Fj-fiorden, paa Øster-Siden af samme, paa en Glade ved Soen, Sandeyre kaldet.

Omkrænt 90 Lachter fra Soen paa ovennævnte Glade, er en breed Sandhylde, eller som en Broe, fra 2, 4, 6 til 8 Lachter breed, og henved  $\frac{1}{2}$  Mill lang, som haver Anseelse af at have været i een Bredde lige ned til Soen, men som Tiid efter anden er udfyldt, da den bestaaer af fiint løst graat Sand. Over samme Sand-Hylde befindes en tør og tynd Jord-Torve, 2 til 3 Tommer tyk, som ser lidet blaaagtig ud, og befindes ogsaa ved Mag- neten at indeholde lidet Jern. Under samme Jord-Torve er 1 Lag fiint graat Sand 10 Tommer tyk; derunder igjen er en rød Jord, som er noget haardnet, saa man skulde tænke, at det var en løs Steen; men som, blot ved at bryde paa den, lader sig op- snule til det fineste Sand, og inden i samme Stykker sees en blaa  
 C e e e e  
 final

smal Rand, af Farve som Jern. Samme Sand-Lag haver en Tykkelse fra 3 til 4 Tommer, dog kan man ikke se dets Tykkelse uden ved at grave lidet efter det, da det er bedækket med ovennævnte graa Sand, som fra samme løse og tørre Hylde er nedrunden. Under førstnævnte røde Jord findes atter igien 1 Lag af samme Slags graa Sand, der ligger i en Glæde næsten ned til Soen, men holder fra Soen og ind paa Landet, henved 30 Fædter i Bredden. Samme graa Sand er bedækket med grov Kampsteen; dog findes samme Slags Sand henved  $\frac{1}{2}$  Mil i Længden, hvilket bekræfter mig i det som for er nævnt, nemlig, at den igienstaaende Sand-Hylde eller Broe haver været i een Breddede, lige ned til Soen. Ellers kan ikke Soen, efter Beretning, gaae saa høit op, at den skulde kunne medtage den igienstaaende Sand-Hylde, endog naar den er paa det høieste, da den ei kan gaae længer op, end saavidt den ommælte Kampsteen bedækker Sandet. Dog findes hist og her i det løse Sand, 7 til 8 Tommer ned i samme, saa store Steene, som en Karl kan tage op med een Haand, og ved at slaae dem i Stykker, findes deri en smal blaa Rand, ligesom Jern. Alle disse, baade Torven, Sandet og Steen-Artene, indeholde Jern, dog Jord-Torven allermindst. Ellers forsøgte jeg paa endeel Steder i Sandet at nedstøde en Jordsoger fra 1, 2 til 3 Alne dybt, formodentlig ligesom Grunden haver bestaaet af meere eller mindre Steen. Inden for den Sand-Hylde, længer ind under Fjeldet, bestaaer Jorden af Myrer. Baade Myren og Vandet, som trækker sig igiennem samme, er af en brun Farve, hvilken Myre-Jord jeg ogsaa ved Magnetten forsøgte, men derved befandtse lidet eller intet Jern.

## Isefiord.

Ved Eyre Præstegaard i Isefiord, paa Vester-Siden af Isefiord. Handelsstedet, ere nogle Myrer, som bleve sagte at skulle indeholde en betydelig Deel Jern. Samme Myre-Jord er af en blegrod Farve, og noget Vand rinder derigennem. Oven paa dette Vand ligger en tynd blaa Hinde eller Falle, hvilken, saavel som Myre-Jorden paa adskillige Steder, jeg, ved en langsom Tid, forsogte at tørre, og derefter, med Magneten, om derved fandtes Noget; men det var kun af en ganske liden Betydning; og da Beskaffenheden herved befindes saaledes, anseer jeg det for overflødig at mælde noget videre herom. Men paa den østlige Side af Handelsstedet udi et Fjeld, omtrent 120 Lachter op fra Havkan- ten, fandtes en Sort Jern-Jord, som har en Anseelse baade i Farven og Haardheden ligesom Rødkride, samt er i Tykkelse fra  $\frac{1}{4}$  til  $\frac{1}{2}$  Lachter, og paa endel Steder vel lidet mere. Samme Lag ligger horizontal, og er meget besværligt at komme op til, formedelst at Jord- og Steen-Lagene ligesom i de andre Fjelde løs- nes og nedfalde.

## Dyrefiord.


Paa Sønder-Siden af Handelsstedet Dyrefiord, i et Fjeld Dyrefiord. kaldet Sande-Fjeld, hvis Længde i Øst og Vest regnes at være  $\frac{1}{2}$  Mil, kulde, efter Formodning, findes endel rare Steen- arter, og deriblant Ugat, men ved Undersøgning er ei fundet an-

756 C. Ziener. Om Surterbranden. Dyrefjord.

det end en Deel Spath og Qvartz-Stuffer. Dette Slags Steenarter ere dog ikke at see liggende i Fjeldet, men udi det nedsaldne Gruus, og fornemmelig ved at grave efter samme.

Lige ned for Fjeldets Norder-Elde ved Sande-Kirke, udi nogle Myrer, forefandt jeg ogsaa nogle Jernhaltige Myre-Malm, men ei af bødre Godhed, end de ved Isfjord beskrevne.





## Register

over de mærkværdigste Ting.

Talene betegne Eiderne, og de Romerske i ser Forberedelsen.

- A.**
- A**bar 250.
- A**al 82: 3. 499: 500.
- A**as: Sogn i Aarfiord 370. i Hliotdab  
Hærd 416.
- A**astod, Viomedic. og Doct., hans Prøver  
med Jelandke Saue-Vrønde Vande 305:  
17.
- A**bdominales, pisces 82.
- A**vathes Islandica 515: 6.
- A**delsvig 39: 73-74. Fiske: Meed der 77.  
Havn 123
- A**derfugl og Omgang dermed 27. 30. 153.  
295. 321: 22. 354. 463. 467: 8. meere  
se Egvær.
- A**dsø 33. den Havn 119: 21.
- A**egvær i Hfiords: Syffel 27. 28. 30. 33.  
i Strande Syffel 153. 155. i Hune:  
vands. Syffel 198. 212. i Skagefiords:  
Syffel 245. 246. 257. 259. i Døfiords:
- Syffel 295. 297. paa Grimse 322. i  
Thingoes: Syffel 359. 368. 369. 371.  
374. 375. 377. i Mule: Syffel 436.  
458. 463. 465: 6. 471. meere see Sug:  
Iefangst.
- A**gypten, lastet af Fremmede 2.
- A**erter, vilde 52.
- A**gerdyrkning, gammel og nye i Island,  
14. 34. 55: 6. 159. 203: 4. 214. 333:  
nveste Forløb dert X. XXXV. XLII.
- A**grostis stolonifera 200.
- A**lea arctica 28.
- A**lea 47.
- A**lderdoms, Levninger 627: 37.
- A**lfestord i Hsefiords: Syffel 22: 23. Havn:  
ne der 118. i Mule: Syffel 465. 470:  
71.
- A**lftevigtind 453.
- A**ltertavle i Hjaltestads Kirke 629.
- A**ltingets Beskrivelse 636. 8.
- A**lun, vitriolisk 699.



## Register.

- Ampelites 358.
- Amphibia nant. s 79 - 80.
- Anternes Inddeling i Island XI - XII.
- Anarchichas lupus 17. 80.
- Ancher, Skipper, hans Jagtagelser over  
Horn: Strandenes Kyster 125: 27. 183:  
4. Ann.
- Andersens Skrift om Island I.
- Andres, en Skippe 19.
- Andse 460.
- Angelica 36.
- Ankerplads ved Vigur 28. i Dyrefjorden  
113: 14. i Flotene 123. i Vards: og  
Volungevigen 124. i Veidelysfjord og  
Kaldbacksvig 183. i Midfjorden 236. i  
Skagefjords: Syffel 284. ved Grimsfæ  
322. i Thingoes: Syffel 414. 416. 417.  
420. ved Papse 469. meere see Gollan:  
dernes Ankerpladsf.
- Apodes, pisces 80.
- Apothek i Island CLVII - CLIX.
- Apotheker Jonson XXXIX - XL. XLV.
- Arnas i Trækillevig 149.
- Arnenæs en Udhuf 23.
- Arne Olaffen, Bønde i Manganævalle: Syf:  
fel XLIII - IV.
- Armundestabevig 417: 18.
- Astronomisk Indretning i Island CLXI.  
CLXV.
- Audfule: Sogn 207.
- Aukabara 19.
- Akerfjord 370 - 76.
- B.
- Baade, deres Størrelse og Bygning i Je:  
land 102. 167. 169: 70. 324. 342.  
401. 405. 506: 7. De Søndmarske i:  
set 109: 113. Amerikanske CXXVI.
- Baadebyggerie paa Horn: Strandene 144.
- Bade, varme, deres Nytte 201. 302. me:  
re see varme Bælder.
- Badstuen, en varm Kilde 673.
- Bærafell 704.
- Baioaa: Sogn 297 - 98.
- Bakkefjord 434. 521: 2.
- Bakke: Sogn 297: 8.
- Balani 593: 4.
- Balastrand 43.
- Balkanæs 197. 199.
- Banco: Sebler CXXXIII.
- Bardardal 262: 3.
- Barde et Forbjerg 49.
- Bards: Sogn 259.
- Bardovig 49 - 50. Ankerplads der 124.
- Basalt-Skipper 380. vofslammet Basalt 391.
- Beehhaafall, see Brygde.
- Berefjord 404. Sognet ibid. Indsepling  
og Havne 549: 52.
- Berefjords: Her 466.
- Berenæs 464.
- Bergskade: Sogn 208.
- Biarnar: De 438.
- Biarnesfjord 147. dens Grund 179: 80.  
183. Drivetømmer der 193.
- Biar:

## Register.

- Biarnenas 48.  
 Biarnenup 32. 37.  
 Binge 719.  
 Bjørneber: Lyng 568. Num.  
 Birgis: Efov 371.  
 Birke 23. 30. 31. 201. 257. 260. 319.  
     363. 364. 365. 366. 368. 369. 371.  
     373. 445. 446. 447. 450.  
 Bitrefjord 155: 56. 191.  
 Blande, en Elv 209. 229. 232.  
 Blandebal 209.  
 Blandebakshole: Eogn 209.  
 Blande: Oos 239.  
 Bleiker 277. 278.  
 Blødrusel 86.  
 Blyant: Erz 594: 96.  
 Blod i Havet 5: 7.  
 Bødvardsdal 436: 437.  
 Bøe: Love de gamle 248. 472.  
 Bolebaas 2: 6: 47. 447.  
 Bølgernes Orden ved Stranden 19.  
 Bølstadshlida Amur 208: 9.  
 Bolungevig 20: 21. 50. 71. 74. 76. An-  
     kerplads der 116. 124: 25.  
 Bolus, rød 569: CLXXI-II. 592. 672.  
     682. 696. 703: gull 682. violet ibid.  
     blaa 671. 672. 681. 700. hvidt 673,  
     74.  
 Bordsøe: Havn 191.  
 Borgegde 30.  
 Borgefjord i Mule: Syffel 451: 52. 529:  
     30.  
 Bøpehøet 672.  
 Bræe 719.  
 Brandenælde 450.  
 Brændsel af Møg 245. 298. 463: 4. 472.  
     af Lyng 373.  
 Breddalen 461 63. dens Havn og Indsej-  
     ling 546: 49.  
 Breddalsaa og dens Udblød 548: 49.  
 Bredebolstads: Eogn 203.  
 Bredefjord 649: 54.  
 Bredevig 452.  
 Broen paa Bøfelsaa 440: 43. CL-LII.  
 Bruarheidi 443.  
 Brunavig 452.  
 Brunemeed 221: 23. 269. 335. 396.  
 Brygde 91. 92.  
 Brynesteene 576: 77. 591.  
 Buik CLII.  
 Bufandenes 464.  
 Bufandenes: Der 466.  
 Busch XLVIII.  
 Bygninger i Island 45. 487: 490.  
 Byttur, et Slags Waade 405.

### C.

- Cacholong 585.  
 Cap de Nord 47. Havn der 123: 24. 125.  
     Am.  
 Carneoler 584.  
 Chalcedoner 584. 585. 592.  
 Charter over Island CXL. XLV.

Chirurg:

## Register.

Chirurgisk Indretning i Island CLIX-LX.

Climater omkring Cap paa Hornstrandene

41:42. 43:50.

Clupea 82.

Cochleare 28.

Color, rød 568.

Commission den sidste almindelige over Island V - XV. den i Frideri. i 4ti Tiid

LXVIII. den Magnaanse CLXVII-VIII.

Communication til Sued og Lands XIII-XIV. CXLVI. CLVI.

Compassets Nodvendighed ved Fiskerie og Reiser 164. 166. 343. 456.

Conchylies 571. 72. 707:8. 514.

Contra, Væger ved Handelen CXXXIII.

Cortus scorpius 81.

Cramer, Theater-Maler CLXXI.

Cyclopterus lumpus 17. 81.

Cyprinus pelagicus 9.

## D.

Dale i Dyprefiorden 14 i Hnund-fiorden 16.

i Skaalveg 18. i Volungevig 20. i

Skulof. 21. paa Langedals-Stranden 30.

31. i Adelsvig 39. i Steingrimsfiorden

149. i Trolsetunge: Sogn 153. 154. i

Kollefiorden 154. i Vitrefiorden 156. i

Grutefiorden 198. i Midfiorden 199.

200. i Tigrind: Sogn 202 i Breddehol-

stads: Sogn 203. i Grimsetunge: Sogn

206:7. i Bergstade: Sogn 208. i Vef-

stads: Sogn 209. i Hofskulstads:

Sogn 210. de vestlige i Skagefiorden 250.

de østlige 251. i Hofe- og Miklehe: Sog-

ne 256. i Hedinefiorden 287. i Olafes-

fiorden 288. i Evarstade: Dalen 290.

292. i Mørknae: Sogn 297. i Vaisnae-

og Saurbe: Sogne 208. i Miklegaards-

og Hole: Sogne 299 i Munchetvernae:

Sogn 300-301. i Vardaldalen 363. i

Breddealen 461:62. i Hammerfiorden

462.

Daletaae 285.

Danmark lastet af fremmede 3.

Deilden, et Forbiers 18. 19.

Destillation af Svovel 765. 732. 734

Digremed, en Fiskebaue 495:96.

Disciplernes Foring: Frihed CXXXVI.

CXXXVIII.

Dispevoaga: Havn 550:51.

Dysfælde 450.

Dorg 106.

Drablestade: Sogn 360:61.

Drange: Hskul 31:32. 51.

Drangse 246. 268. 269. 270.

Drangeinde 193:194.

Drangevig 148. 180.

Drivetsømmer i Sugandefiorden 8. ved Stis-

gahlid 20. i Nefevig 41. i Vester-Almin-

bingerne 43. i Havnarbugten 45.

= i Hsfiorda: Syffel overhoved 126:146.

deto Alter og Navne 127:36. deto Plads-

ser

## R e g i s t e r.

fer og Mængde 136 : 42. dets Anvendelse 142 : 46.

Driverømmet i Strands-Syssel over Høved 192 : 96. dets Mængde og Anvendelse især 195 : 96.

= i Hunevands-Syssel 218. 241 : 2. i Skagetsfjords-Syssel 267. i Østfjords-Syssel 332. i Thingøes-Syssel over Hoved 393 : 94. især indtil Meltrækket 421 : 24. paa Langenæsset 424 : 26. dets Arter og Mængde 426 : 27. dets Anvendelse 427 : 28.

= i Nuls-Syssel 486 : 87. 553 : 56.

Drømle 20. 21.

Drøpsteene 592.

Dvergesteens-Sogn 454.

Dyrefjord 13 : 15. Kirke, Sogne der 14. Biskeneed 76. Havne 113 : 15. jern Erh 755 : 56.

### E.

Enebar : Trær 360 : 365. 445.

Efterliggere ved Handelen CIX.

Egilsøsmønter, Jon og Gudmund XXXIII.

Einerfæn, Diarne CXXII-XXIII. CLXXV.

= : Halskan CLXX.

Einerstads-Sogn 364 : 5.

Eitler 591 : 2.

Engenes Behandling 39. meere see Tuus, Vands, Afledning, Jordbrug.

Engelske gamle Handels-Steder 38. 280. 349.

Erland Sivertsen, Bønde XLII. LXXIX.

Ertesteene 591 : 92.

Frythrinus 9.

Estefjord 457 : 58. Havn der 539 : 41.

Eydamanna Tiugaæ 448.

Eydeobugt ved Langenæs 433.

Eydesfjord i Isfjords-S. 24 : 25.

Eytrabot i Nødsfjorden 544.

Eyre i Skutelsfjorden 22. 116. 117. i Eydesfjorden 24 : 25. 119.

Eyvindsfjord 148. 180 : 81.

Eyvinds, Oo 180 : 81.

### F.

Faar, deres Klipping i Jøland XC. II.

Falkning paa Vestmannø XCII. III.

deres Nøgt paa Meltrækket : Sletten især 374 : 5. dens Forbadring i Jøland over Hoved 383 : 86. LXXXVIII. XCIII.

deres Ynglen 29.

Faare, Borge 374.

Faare-Sygen i Jøland 259. 382-83. 386-87. dens Udbrødnig og Anledning dertil XI. LXXIV - LXXVII. Udbrødnings Fremgang LXXVII - LXXXIV. Understøttelse til nye Besætning LXXXV-VIII.

Fabrikken i Nørlevig XII. CXXX. I.

Færger 292. 296. 372.

Fagrenes : Sogn 245.

Fairhills Indbyggernes Tilstand 9.

Falkfangst paa Svinenæs 648.

## R e g i s t e r.

Jarvemaader 153.  
 Sakrudsfiord 459. 460. Havne der 544. 5.  
 Sells: Sogn i Rollesfiorden 153. 154. 5. i  
 Skagefiorden 257.  
 Serkvoands Sisse 82. 3.  
 Serkvoands: Siskerte i Hsefiords: Syffel  
 105. 7. i Strande: Syffel 177. 8. i  
 Gunevands: Syffel 228. 35. i Skage-  
 fiords: Syffel 274. 78. i Vestfiords:  
 Syffel 347. 9. i Thingses: S. 409.  
 413. i Mule: Syffel 515. 520. Opmun-  
 tringer dertil CXXXVII. VIII.  
 Sieldegæve 25. 157. 198. 199. 203. 208.  
 372. 377. 434. 446. 447. 454. 462.  
 Sieldevye 15. 17. 18. 21. 25. 30. 31.  
 33. 39. 52. 154. 197. 281. 291.  
 Siiling, en Fugl 322.  
 Sinnafiord 434. 521.  
 Sinnisen, Syffelmand CXXI.  
 Siords: Sogn i Riøefiorden 455.  
 Sisse, Arter 'og Slægter 9. 17. 78. 83.  
 163. 165. 222. 223. 271. 278. 336.  
 498. 502.  
 Siffens Gang og dens Orden paa Hsefiords  
 Dybet 97. 98. i Strande: Syffel 163.  
 166. i Gunevands: S. 223. i Skage-  
 fiords: S. 271. 272. i Vestfiords: S. 336.  
 7. i Thingses: S. 397. i Mule: S. 498.  
 502. ved Pappe især 469.  
 Sissebaner 75. 223. 270. 335. 396. 495.  
 6. 64. Underretning derom, hoopaas  
 grundet 5.

Sissehandel paa Nordlandet 397. 398.  
 Sissemeed i Hsefiords: Syffel 758. i Stran-  
 de: S. 163. 6. i Steingrimsfiorden især  
 189. 190. i Gunevands: Syffel 221. 23.  
 i Skagefiords: S. 269. 70. i Vestfiords:  
 S. 335. 36. i Thingses: S. 395. 96.  
 i Mule: S. 494. 98. Underretning der-  
 om, hoopaas grundet 5.  
 Sisse Reedskaber 167. 172. mere see Siskerier.  
 Siskerier i Hsefiords S. 70. 113. Lefflighed  
 dertil paa Den Vigur især 28.  
 i Strande: S. 162. 178. i Gunevands:  
 S. 220. 235. i Skagefiords: S. 268.  
 78. i Siitene i sær 269. 272. i Vestfiords:  
 S. 333. 49. paa Grimøde især 323.  
 i Thingses: S. 394. 413. i Mule: S.  
 490. 520. Deres Afstagselse paa Nord-  
 landet 397. 404. muelstige Forbedring 401.  
 Siskeriernes Forbedring 401. VIII. IX.  
 sær og i det almindelige Handels: Com-  
 pagnies Tiid XCVII. CIII. i nærværen-  
 de Kongel. Handels Tiid CIII. CVII.  
 CXIV. CXXV. VII.  
 Sisse: Sogn, til Handel 102.  
 Sisse: Spgning i fremmede Herreder 213.  
 224. 225. 226. 271. 272. Oplands  
 Folkets 325. 343.  
 Siskerfibes Bygning og Udrustning CIII.  
 CV.  
 Sissevar, gamle og nye i Hsefiords: Syf-  
 fel 20. 70. 75 i Strande: Syffel 162.  
 i Gunevands: Syffel 220. 21. i Skage-  
 fiords

## Register.

- gefjords: S. 228: 29. i Vestfjords: S.  
 333: 35. i Thingsøe: S. 394: 95. i Mu-  
 le: S. 430. 490: 94.  
 Sifte-Dirkning 342-43. VIII XCVIII.  
 Slatsje paa Bredefjorden 7. 640: 44. paa  
 Skjalsfande: Fiorden 358: 59. 394. 414.  
 Slatoe: Eogn *ibid.* 358.  
 Slatsedal 358.  
 Flintartede Steene 583: 85.  
 Sliot i Høsfjords: Syffel 41. 42. 123. i  
 Skagefjords: Syffel 259. 337: 38.  
 Sliothorn 260.  
 Sliotodalsherred i Almindelighed 437: 44.  
 i Særbeslethed 444. 450.  
 Slodens Ghyde i Jøland 537.  
 Slugnumyre: Eogn 251. 52.  
 Slyndre: Arter 81.  
 Slyndrefangst 97: 102. 177.  
 Slyvesand 16. 20. 50: 199. 295. 446.  
 Sniofkae 360: 61.  
 Sniofledal 360: 62.  
 Sniofledals Skov 361: 62.  
 Sotkemangel og Mængde 58. 208. 213.  
 392: 93. 437. 654: 664. VIII.  
 Sønd, Deconomist for Jøland XVI. XVII.  
 Sønn, en Fjeldboey 456.  
 Sorellefangst i Høsfjords: Syffel 41. 51.  
 105: 7. i Strande: Syffel 177. 178. i  
 Sunnevands: Syffel 233: 35. i Skage-  
 fjords: Syffel 275: 78. i Vestfjords: S.  
 347: 49. i Thingsøe: S. 411: 413. i  
 Mule: S. 515: 19.  
 Sorelle: Rister 178.  
 Sorekker 83. deres Ynglen 277. 78.  
 Sorsoars: Værk i Jøland XII.  
 Sorustusander 374.  
 Franske Hvalfangere 38.  
 Fremre i Tamar 690: 97.  
 Sreiderich, Hans K. H. Arve-Printsen 305.  
 CLXVIII.  
 Grodarheides Bliside 312: 13.  
 Fucus filiformis 120.  
 Sagle 20: 28. 30. 33. 46: 103. 153. 156.  
 198. 245. 246. 295. 322. 366. 369.  
 371. 374. 375. 376. 378. 435. 436.  
 443. 445.  
 Saglefangst 39. 44. 47: 8. 49. 258. 369.  
 378: 9. 438: 9. 451. 459: 460. 466.  
 467.  
 Sagle: Pøll 679: 80.  
 Fungus 593.  
 Surefjord 51. Haven der 125.

G.

- Gaarde, nye 14. 18. 31. 33. 51. 68. 69.  
 219. 365. 366., meere see Jordbrug.  
 Gaaesøe: Haven 353: 54.  
 Gadi 80. 81.  
 Gagas 597.  
 Gagneheide 455. 56.  
 Gagnevad, see Lagvad.  
 Galtardal i Dyresherden 14.  
 Garn i Almindelighed 107. 177. til Sel-  
 hundefangst

## Register.

- hundefangst 173: 74. 228. 273. 345.  
 46. 404. 405. 511. til Torst 107. til Lar  
 229. 274. 75. 409: 10. til Kunde Ma:  
 ver 403. 499.
- Gaunguskardsaa: Dos 280: 81.  
 Gautevig 551.
- Gedda, et Sandsteenbjerg 578. 79.
- Geeder 290. 91. 360.
- Geirfugle 547. 48.
- Geirfuglestær 547: 48.
- Geirmund Heliaerskinu 44.
- Geirrolfsognur 52. 54. 147.
- Geranium Sylvestre 36.
- Gjaer paa Landstinget 687. 88.
- Gjaestfada: Vatn 680.
- Gjaerder, Mangel derpaa 158. 321.  
 ' = gamle 158. 294. 321.
- Gjaerde: Reioning over Hoved 198: 99.  
 252. 53. 256. 291. 473. 645. Forord:  
 ning derom XXII. XXVI. denø Virk:  
 ninger XXVI. XXXV.
- Gilsfiord 153.
- Gipsgur Fiskeleje i Estrande: Syffel 162.  
 164. 170.
- Gispgetaae 289. 357.
- Gipsjord 668: 71. 691. hvid 668. 692.  
 rødskifer 668. gulagtig 678.
- Gipssteen 668. 671. Ann. 702.
- Gleskebæ: Sogn 318: 19.
- Glama 30.
- Glanmbæ: Sogn 249.
- Gnaphalium dioicum, dens Brug 157.
- Goddale: Sogn 250.
- Gølltur, et Forbjerg 18.
- Graa: Gaase Fangst 445.
- Graafey: Fangst 98. 177. 498. 500. 501.
- Grana: Vatn 680.
- Grajurt 157.
- Gravstæder ved Gaarden Hofu 45. i Mey:  
 ksfiorde 53: 54. gamle i Midfiorde  
 200. 279. i Svarfadedalen 292. 293.  
 ved Gaarden Kalvskind 294. paa Illfese  
 466. nye Engelse 452.
- Grenjædestads: Sogn 366.
- Grimose paa Steingrimsefiorde 152. 153.  
 paa Nerblander 30: 24.
- Grimstunge: Sogn 206: 7.
- Gritubacke: Sogn 319.
- Grynlunds Øster: Bygd IX.
- Grynnehlid, og Surterbrand sammesteds  
 33. 38. 720: 44.
- Grunds: Sogn 299.
- Grunnevig 33: 34.
- Grunnevig: Sogn ibid.
- Gudmund, Biskep paa Hofum 431: 32.
- Gudmund Welenssen, hans Verø om  
 Grimse 320.
- Gudmund Hrobiartsen 54.
- Gufufiord 651.
- Guhr, see Gipsjord.
- Gunnoksvig 433. Ankerplads sammesteds  
 521.



## Regifter.

5.

Gaa: Aker 80. 558. 63.  
 Gaaefangst, see GaaKallesfangst.  
 GaaKallesfangst i Høsfjords: Syffel 91. 97.  
 i Strande: Syffel 164. 65. 166. 72. i  
 Skagefiords: Syffel 271. 72. i Høsfjords:  
 Syffel 337. 42. i Tingsted: Syffel og els  
 lers i Almindelighed paa Nordlandet 397.  
 400. i Mølle: Syffel 497. 98. 502. 4.  
 GaaKalle: Gaandsfjører 337.  
 GaaKalle: Liiner 94. 95. Num. 171. 336.  
 37.  
 GaaKalle: Lood 93. 170. 71.  
 Gaamær 558. 62.  
 Gaandsfjører 99. 100.  
 Gaalavdig 43. 44.  
 Gaalavvigobiærg og Raft 43. 44.  
 Gaardebreed 690. 91.  
 Gaatingsbuder 281.  
 Gasnarbugt ved Cap de Nord 44. Ved  
 Wakkfiorden 522. i Borgefiorden 530.  
 Gassule 46.  
 Galsdaneffelt 284.  
 GallbjørnesteadeKamb 368. 69. 571. 73.  
 706. 10.  
 Galsfare, see Gaandsfjører.  
 Gallborfen, Nicolau XXVII.  
 Gallborfen, Proust LX. LXII. XCIII.  
 Gallormostade: Sogn 447. 48.  
 Gallormostade: Stov 448.  
 Gals: Sogn i Finisfledalen 360. 61.

Gammetsfjorden 464.  
 Gandel, fri i Island IX.  
 Gandels: Anlæg, i ser gamle i Dyrefjor  
 den 14. i Alftek. 23. 24. i Grappesf. 35.  
 i Veideleysef. 36. i Høstfref. 37. 38. i  
 Steingrimosf. 186. 190. i Grutesf. 191.  
 i Midf. 236. Sigvidestades: Oos 237.  
 Kuneoos 238. Blandoos 239. Sko:  
 germannévig 241. i Selvoigen 279. i  
 SundeKrogen og Gaunguskardsaae:  
 oos 280. Kolbeinsaae: oos 282. i Sig:  
 lefjorden 349. ved Gaasfjeren 353. i  
 Skiafsandesf. 364. paa Kaufarhavn 418.  
 20. paa Korovogen 524. i Unaoosen  
 528. i Borgefiordens 530. 31. i Gautevi:  
 gen 551. ved Flatse paa Bredesf. 641.  
 i Skalmersf. 644 paa Soinenæs 646.  
 \* Lejlighed til nye, og Mangler derpaa, i  
 Skutulsfiorden 22. for Hornstrandene  
 35. 37. 51. for Strande: S. og Steins:  
 grimfiorden 168. 169. 190. for Grute:  
 fiorden 192. paa Grimvægen 324. paa  
 Melrædesletten 401. i Nordfiorden 456.  
 Infalt dertil paa Nord- og Østerlandet  
 over Hoved CXIV. XV. CXVIII.  
 CXXVIII. CXXIX.  
 Gandels: Compagniets Fortrædelse XCVI.  
 XCVII. Risterernes Forbadring for og  
 i sammes Tid XCVII. CIII.  
 Gandels: Takten af 1776. CVII. CXX.  
 Gansen, Etas: Naad XXXII. LIX.  
 Gansfestadernes Handelssteder, see Lybste.

## Regiſter.

Hærpuner til Haakalle 171. til Badefale  
 227. 345.  
 Hatterførebod 118.  
 Haugevig 42.  
 Haulfedalsbot 114.  
 Haulshol, en gammel-Begravelse 292. 93.  
 Havedyrkning i Hæfiords-Syffel 56. 58.  
 i Strande-Syffel 158. 59. i Hune-  
 vands Syffel 200. 203. 4. 205. 6. 210.  
 211. 212. 214. i Skægefiords-Syffel  
 247. 248. 252. 254. 255. 256. 259.  
 i Væfiords-Syffel 296. 297. 298. 299.  
 300. 301. 302. fra Hætefiord til Glegre-  
 taen i Almindeligbed 332. 33. i Thing-  
 føe-Syffel 380. 81. i Mule-Syffel  
 473. 76. Forfog dertil i Almindeligbed i  
 de nyere Tider X. XLIII. L. Begvemhed  
 dertil ved de varme Kilder 198. 367.  
 Hæveføe, Anſtalt dertil 381. Num.  
 Hæveurter, ſee Havedyrkning.  
 Hævne i Almindeligbed i Hæfiords-Syffel  
 113. 125. i Strande-Syffel 179. 192.  
 i Hunevands-Syffel 235. 241. i Skæ-  
 gefiords-Syffel 279. 284. i Væfiords-  
 Syffel 349. 356. i Thingføe-Syffel  
 414. 421. i Mule-Syffel 520. 553.  
 = I Hævedeleched i Dævefiorden 114. 15.  
 i Skutulsiorden 22. 116. 17. i Hæfte-  
 og Hædeaf, 118. 19. ved Hæden 120.  
 21. i Hæppe, Veideleyse og Hæstføre-  
 fiorden 121. 22. i Hælvigen og ved  
 Cæp de Nord 123. 24. i Jngolfaf-

181. i Hærd, og Hæpefiorden 182.  
 i Steingrimfiorden 184. 89. i Hæ-  
 tefiorden 191. i Huneoos 238. ved  
 Skægestrand 239. i Hælvigen 279. i  
 Hædekrøgen 280. ved Hofoos 283.  
 i Siglefiorden 349. 50. i Væfiorden  
 354. 55. ved Hævevig 414. 15. i Hæ-  
 farhavn 418. 19. i Hænefiorden 523. 25.  
 i Hænehavn 525. 27. i Hægefiorden  
 529. 31. i Lodmunde og Seidiafiør-  
 den 532. 34. i Hævefiorden 534. i  
 Hærdfiorden 535. 36. i Hæde og Hæ-  
 fiordene 539. 43. i Hæstfødefiorden 545.  
 i Hæddalen 546. 48. i Hævefiorden  
 550. 51.

Hæveholmne i Steingrimfiorden 184.  
 Hævne Opmaalningen i Hæland 223. IX.  
 CXXXVIII. CXLIV.  
 Hævranæbot 544.  
 Hævre, vild 204. 353. 363. 365. 449.  
 4466. 67.  
 Hæv, ſee Hæ.  
 Hæv-Unge 562. 3.  
 Hædinofiord 286. 334. 351.  
 Hægeſtade-Cogn 364. 65.  
 Hællædal 690.  
 Hællæfyndre, Sangst i Hæfiords-Syffel 97.  
 i Skægefiords-Syffel 271 i Thingføe-  
 Syffel 357. i Mule-Syffel 498.  
 Hælløheide 437. 38.  
 Hælløfiord 457. 538.  
 Hæredsfloe 438.

## Register.

- Herredsfaunde 438. 444.  
 Herreds Vande 251. dets Udlob 281-82.  
 Hestehold i Hliotdals Herred 447.  
 Hestfjord 25.  
 Hestørsfjord 37. 38 Havn der ibid. 122.  
 Hialeysø Medbyggelse 395. 496. XX.  
 Hialebafø Sogn 207. 230. 32.  
 Hialtedal 253. 255.  
 Hialestade Linner i Hunev. S. 209. Sogn  
 i Hliotdals Herred 449.  
 Hialtøre 352.  
 Hielni, gammel 627.  
 Hjemmemarker, see Tuune.  
 Hjørdvig 43. 44.  
 Hlyder: Tamer 697. 701.  
 Hneifer 95.  
 Hnifodal 21.  
 Høfde: Sogn 257.  
 Høfdestrand 256.  
 Høft, en Gaard 44. 73. 77. Havn der  
 123. 24.  
 Høfotil 537.  
 Høfoos Havn 283.  
 Høfo: Sogn i Hunevands Syssel 211. i  
 Skagefiorden 256. i Vapnefjord 436.  
 i Ulstefjord 470. 71.  
 Høflade: Sogn 251. 52.  
 Høfteigs Sogn 445. 46.  
 Høgnesen, fr. Jon CXXXI. II.  
 Høl i Befungevig 18. 26.  
 Høle: Sogn i Høfjorden 299.  
 Hølfabætt 48. 49.  
 Høllanderne Ankerplads og Havn i  
 Høfjords Syssel 38. 114. 116. 118. 119.  
 123. 124. 25. i Hunevands Syssel 240.  
 i Skagefiords Syssel 280. 284. ved  
 Grimfse 323. 24 i Høfjords Syssel  
 350. 351. 352. 355. i Thingøes Syssel  
 416. ved Langenæs 520. 21. 22. i  
 Niardvigen 529. i Hørgesfiorden 530.  
 i Lodmundes 532. i Seidies 533. i  
 Mioefiorden 534. i Nordfiorden 535.  
 36. i Jaskudsfjorden 544. 45.  
 i Rifferie 78. 97. 165. 223. 269. 70.  
 323. 24.  
 Hølmarsøvig 187. 98.  
 Hølmø: Sogn i Hødesfiorden 457. 58.  
 Hølt i Høndesfiorden 15.  
 Høltensarbeide 197.  
 Høltø: Sogn i Skagefiorden 259.  
 Hølmø Demfikes Sogn 255. Dyrning  
 256.  
 Høpfoos 238.  
 Hørxaling, gammel 203.  
 Hørgaas 296. 97.  
 Hørn, den nordligste Gaard i Island 46.  
 Hørnberget 47. 48.  
 Hørnfiordsø 552. 53.  
 Hørnsteene: Kast 47.  
 Hørnstrandens Bybyggelse 64. 67.  
 Høstuldestade Sogn 210. 11.  
 Høstnegils Sogn 301.  
 Høstnesfjord, see Høpffjord.  
 Høpffjord 35 Havn der 221.  
 Høpffse

## Register.

Krappøse Kirke 50.  
 Krans-Sogn i Dyrefjorden 14.  
 Kringanor 346.  
 Krollangøvig 48.  
 Krudefjord 156. 191. 197. 199. Det sam-  
 mesedé 192.  
 Krudefjordsaae 156.  
 Krudefjordsbals 157.  
 Kruftøe 30. 192. 198.  
 Kruftjorden 202.  
 Kruftjords-Sandene 104.  
 Kruftøos 238.  
 Kruftvands-Syffels Landstrækning 197.  
 212. Jordbruget 212. 220. Fiskeriet  
 220. 235. Havne og andet Søefarten  
 vedkommende. 235. 241. Drivevæmmer  
 241. 242. Frugtbarhed overhoved 261.  
 Kruftbygning i Island 487. 490.  
 Kruftøvig i Mule-Syffel 452.  
 Kruftøvigs Havn 368. 414. 416.  
 Kruftøvigs-Sogn 368.  
 Kruftøvnings-Dallance 213. 14. 214.  
 26. 271. 325. 26. 346. 47.  
 Kruftøfiske-Arter 79. 397.  
 Kruftøfiskefangst i Kruftjords-Syffel 87. 91.  
 dens Forbedring i Kruft. 89. 90. i Strau-  
 de-Syffel 176.  
 Kruftøvatnissfjeld 357. 358.  
 Kruftøvnis-Sogn 244.  
 Kruftøvnedal 288.  
 Kruftøvnere-Sogn 285.  
 Kruftøver, see varme Billeder.

Kruftøveleiser i Steingrimsfjorden 150. 51.  
 Kruftøvevælle 208.  
 Kruftøveste 41.  
 Kruftøvistarfielde 15.  
 Kruftøvistarstrand 16.  
 Hypericum perforatum 36.

### J.

Jacobaus Holger, Kruftmand XXXIII.  
 XXXIV.  
 Jacobsen, Jon, Syffelsmand LVIII-LIX.  
 XC. XCI. CXXIV.  
 Jagters Nødvendighed 102. 221. CIV.  
 V.  
 Jaspis-Arter 586. 87. 592.  
 Jaspionyr 587.  
 Jern-Artz 260. 61. 75.  
 Jernhaltig Berg- og Leer-Art 591. Sand  
 og Jord 753. 56.  
 Jernsprudende Bierge, Tanker derom 683.  
 84.  
 Jflugastade-Sogn 360.  
 Inkrustata Martialia 573.  
 Jndfjords Fiskeriet i Kruftvands-Syffel  
 223. 24.  
 Jngolfssjorden 148. Havn der 181. 82.  
 Jngolfshøj 292.  
 Insecter 564.  
 Jøkelkjældene 33. Sikkemeed der 77.  
 Jøkelkjæle, i Kruftjordsfjorden 371. 72. 104  
 Broe 439. 40. i Skjalfsandfjorden 358.  
 Jøkeladal

## Register.

- Iseledal 446.  
 Jon Gudmundsen, Verde kaldet 629-30.  
 Jon Jonsen, Sysselmand XLIII. CXXII, CXXIV.  
 Jonsen, Sinner, Bisop CLXVIII. CLXX.  
 Jon Stolpe 323.  
 Jon Thorkalsen, Provst 602-7.  
 Jordablers Dyrkning 252. L. LV.  
 Jord, Arter 26. 31. 567-73. en blaae 682. jernhaltig 755.  
 Jordbor, Forsøg dermed 681-83.  
 Jordbrugets Tilstand i Isefjords: Syssel 55-70. 101. i Strande, Syssel 157-62. 166. 167. 175. i Huuevands: Syssel 212-19. i Skagefjords: Syssel 261-63. i Vestfjords: Syssel 324-33. i Thingoes: Syssel 380-94. i Mule: Syssel 471-87. nyeste Forsøg til Forbedringer deri X. XVIII. LXV.  
 Jordhedens Styrke i Krisevig 686.  
 Jordebog: Arbejdet, det Isølandse LXV. LXXIV. det gamle iser LXV. LXVIII.  
 Arne Magnaj LXVIII-LXIX. Landfoged Magnusens LXIX. LXXIV.  
 Jette gamle Handelsstæder 35. 36. 38. 125. 150 182. 185. 241. 488. meere see Handels: Tilæg.  
 Isefjord 29. 755.  
 Isefjords: Dyb og Sissebaner der 76.  
 Isefjords: Syssel, dets Landstrækning 13-54. Jordbrug 55-70. Fiskeri 70-113.

- Leylighed til Esøfart 113-25. Drivtommer 126-46.  
 Jøsford, Sysselmand 93-95. Ann.  
 Jøens pludselige Brækkelse paa visse Bunde 291.  
 Jøland, hvorfor dadelst af Fremmede 1-2. dets Fordeele og Mangler i Almindelighed 3-5. denne Beskrivelse derover, hvorpaa grundet 5. 6. 8.

### R.

- Raals Tillavning 475.  
 Raars 451.  
 Raarvovog 523-25.  
 Ragravig 42.  
 Ragre: Kast 40. 42.  
 Ralsfhammeravig 240.  
 Raff 686.  
 Raffagtige: Seene 573-76.  
 Raffjord 696-97.  
 Raffalon 32.  
 Raffbakovig 183.  
 Raffedal 689.  
 Raffdelinn 359-60.  
 Raffdranæs 149.  
 Rambuæs 23.  
 Ranne, en Klippe 51.  
 Rarfe, til hvad Art hører 9.  
 Rarmagerie paa Hørnstrandene 193-94.  
 Rartoffler 56-57. nyeste Forsøg dermed i Isøland L. LV.

## Register.

- Raupangs: Sogn 301. 302.  
 Reblevig 18.  
 Rebehverve 370. 371.  
 Rete: Sogn 244.  
 Retelsen, Magnus XXXVII. XXXVIII.  
 XL. XLI. XLIV. LI. LIV. LV. LVI.  
 LVII. LIX. LXXX. XC.  
 Riavansvig 43. 44.  
 Riisfjord 592.  
 Riiskaltig Klippe 468.  
 Rilder, varme, see varme Rilder.  
 Riissted, Leptighed dertil i Skutulsfjorden  
 22.  
 Riisdyrpris i Island CXII. CXIII. CXIX.  
 Riisdyrsgning 653.  
 Riisdyr 209.  
 Riisbaas 43.  
 Riisbaas: Sogn i Hliotsdals-Herred 444-  
 45.  
 Riisbeol i Dnunbefjorden 15. paa Lange-  
 dals-Strauden 30. 31.  
 Riisbeols-Bugt i Stodvarfjorden 546.  
 Riisbeovams Huner 199.  
 Riiser, Mangel derpaa paa Hornstrandene  
 45-46. 64-67.  
 Riise: Sogne i Skagafjords: Syssel 244.  
 i Diefjorden 289. i Skalfanfjorden 359.  
 Riist 722.  
 Riisdragt, gammel i Dnunbefjorden 16.  
 17.  
 Riisfarvati 678-79.  
 Riisfjaj 284.  
 Riisfjellvirfning 70. 71. 162. 220.  
 225. 241. 334. 350. 394-492. XCVIII.  
 CX. CXVI. CXXVI.  
 Riisfjell: Sogn 260.  
 Riisfjell 722.  
 Riisfjell 23.  
 Riisfjell 40. 42.  
 Riisbeinsane 256.  
 Riisbeinsdal 282.  
 Riisbeinsdal 255.  
 Riisbeinsfjell 323-24.  
 Riisfjell 314.  
 Riisfjell i Strande: Syssel 154. 155.  
 190. paa Bredfjell 648-49.  
 Riisfjell 543.  
 Riisfjell forbeholdne Gode XI.  
 Riisfjell 57. meere see Ugerdyrning.  
 Riisfjell i Island CXI. CXVIII.  
 CXXI. CXXV.  
 Riisfjell Indfjell X. CXI.  
 Riisfjell, et ildsprudende Dierg 700. 701.  
 Riisfjell 257. 319.  
 Riisfjell eller Riisfjell 94. 95.  
 Riisfjell 667-75.  
 Riisfjell Svovel: Miner 667-86.  
 Riisfjell i Strande: Syssel 148. i Mule:  
 Syssel 457.  
 Riisfjell, Vandets i Horgaen 297. i Riisfjell  
 aen 360. 61. i Skalfanfjell 365.  
 Riisfjell paa Hornstrandene 145.  
 Riisfjell ved Evinens 646-47.  
 Riisfjell 520.

## Register.

- G.
- Leer 472.  
 Lægedom af Urter 208. 238. 321. for  
 Døeg 157. LXXV.  
 Lagarflot 438. 444.  
 Lagarflotsboos 528.  
 Lagvad for Haakalle 224. 271. 338. 41.  
 404. 502. 504. 508.  
 Land: Commissionen i Frid. 4. Tiid  
 LXVII. den sidste V. XVI.  
 Landbrug, dens Fortrin for Søbruget 31.  
 213. 14. 402. 403. dets flette Tilstand  
 55. og 58. mere see Jordbrug.  
 Landhusholdnings-Sælskabets Fortiene-  
 ster af Island 507. af øde Gaardes Op-  
 tagelse især XXII. af Gærde: Rejsningen  
 XXXI. XXXV. af Kornavlingen XLII.  
 XLIII. af Havedyrkingen XLVIII. L.  
 af Kartoffel: Avlingen LIII. LV.  
 Landinger, see Fiskevær.  
 Landfæl 85. 87. dens Opholdssteder i Ise-  
 fiords: Syssel 85. 86. i Strande: Syssel  
 175. i Hunevands-Syssel 227. 228. i Sla-  
 gesfiords-Syssel 273. i Desfiords-Syssel  
 345. 347. i Thingøes-Syssel 408. 409.  
 i Mule-Syssel 512. 15.  
 Landsendevæd, et Forbiæg 288.  
 Langedal i Hunevands-Syssel 208.  
 209.  
 Langedalsstrand i Isef. S. 30. 31. 71.  
 72.
- Langenæs, dets Nord-Side 378. 80.  
 Syd-Side 430. 31.  
 Langenæs: Mast 421.  
 Langenæs: Strande 434. 35.  
 Langøre i Ulstefiorden 23. 24. 118. i Weide-  
 leysfiorden 36. 37. 121. 22.  
 Larus albus; & Risla 20. 103.  
 Lattevæg 39. østen for Cap de Nord 48.  
 Laufaas-Sogn 319.  
 Lava 700. 704.  
 Lav 83.  
 Lapaæ i Hentefford 228. i Hialtebakke-Sogn  
 230. 31. 2. i Thingøes-Syssel 366.  
 Lapaædal i Hunevands-Syssel 209. 10.  
 244. i Thingøes-Syssel 366.  
 Larefangst i Isefiords-Syssel 105. i Hu-  
 nevands-Syssel 228. 33. i Skagesfiords-  
 Syssel 274. 75. 276. i Thingøes-Syssel  
 409. 411. i Mule-Syssel 519. 520.  
 Larefister 229. 230. 274.  
 Larefalterie i Hunevands-Syssel 232. 233.  
 Larefalteriers: Anlag CXXVII. XXVIII.  
 Leer, Urter 565. 67. 569.  
 Leer til Retorter 706.  
 Leerhavn 416. 17.  
 Legems, Øvelsens Afslæffelse 185.  
 Leidarhavn 523. 24.  
 Leirefford 34. 35.  
 Lichen 158.  
 Liinebruget og Liiner i Isefiords-Syssel  
 77. 59. 100. i Hunevands-Syssel 224.  
 i Desfiords-Syssel 336. 337. 338. i  
 Thingøes-



## R e g i s t e r.

Thingaet - Syffel 403. 404. i Mule-  
 Syffel 460. 507. 508.  
 Linerues Svagbed 437.  
 Liosevatts Nummer 359.  
 Literatur, den gamle Jølandste CLXV.  
 CLXXI.  
 Literatur, Selskab, det Jølandste LXIV.  
 LXV.  
 Lithoxyla 597.  
 Lodmundestord 453 54. Havn der 532.  
 Løgmannshyds Nummer 319.  
 Lonefjord 35. 36.  
 Lonet 376.  
 Loodet, see Plinebrug.  
 Løsemænd 211. 271.  
 Luftsyn 10. 607-8.  
 Lundardreffte Nummer 362 63.  
 Lunde, en Fugl 28. 30. 33.  
 Lunde i Skagefjorden 254. paa Skalsan-  
 defjorden 368.  
 Lynge, Røbmænd LVII.

### M.

Maal og Vægt, see Vægt og Maal.  
 Mæsefjelsk. Sogn 250.  
 Magnans, Aaras LXVIII. CLXV-LXVI.  
 Magnet: Aaarens Afvigelse 10.  
 Magnusson, Gisle, Biskop 256.  
 . . . , Skule, Landsfoged 125. Num.  
 193. LII. LIV. LXIX.  
 LXXXIV.

Magnusson, Thorstejn, Syffelmand XLI.  
 LIII. CXXII. CXXIV.  
 Magnus Jonsen XXXIX.  
 Malachit 591.  
 Maling, see Kornmaling.  
 Malmøse 258.  
 Mammalia cete 79. Feræ ibid.  
 Mangler ved Hiskerierne i Høfjords - Syffel  
 343-44. i Skagefjords - Syffel 271 72.  
 i Hunevands - Syffel 223-26. i Skrande-  
 Syffel 166-72.  
 Marstade Nummer 205. 206.  
 Medicinal-Vaesenet i Jøland VIII. CLVII.  
 CLXI.  
 Meels Indsyffel 475-76.  
 Mele. Sogn 355-66.  
 Meltrædeslette og dens Indbærling 373-75.  
 Melstads - Sogn 199.  
 Mevenklint, see Kolbeensge.  
 Midfjord i Hunevands - Syffel 199. 201.  
 i Mule - Syffel 434-521.  
 Midfjordsaee 201. dens Udlob 235.  
 Midvoig 39.  
 Milleboe - Sogn og Nummer 251. 256.  
 Millegårds - Sogn i Høfjords - Syffel 299.  
 i Thingaet - Syffel 370.  
 Mineralier CLXXI - LXXVIII. meree see  
 Svovl, Salt ic.  
 Minerne paa Nordlandet 690-704. Orden  
 i deres Brug 705 6. meree see Svovl.  
 Møestord ved Høfjords Dyb 29. i Mule-  
 Syffel 455 Havn der 534-35.  
 Mjørebrot

## Register.

- Niofrobot, see Esfjords Havn.  
 Niofrobot i Gasfrudsfjord 545.  
 Njūdendal 373. 449. 450.  
 Njūdruvell, Sogn 299.  
 Njūdruvalle: Klosters, Sogn 295. 96.  
 Njōkollsdal 154.  
 Njōkollshøy 155.  
 Njøl, see Klippfjervirkning.  
 Njōllesteen: Urter 579. 580.  
 Molluscum sepiæ 164.  
 Njōlter, J. G. Øreve XVI.  
 Njōtkaae: Sogn 297.  
 Njule, Floe paa Øreidesf. 645. 46.  
 Njule: Havn 525. 27.  
 Njule: Syffel, dets Landstrækning 429. 71.  
     Jordbrug 471. 490. Fiskerier 490. 520.  
     Havne 520. 553. Drivestammer 553.  
     556.  
 Njunchetveraa: Klosters Sogn 300. 301.  
 Murana 83.  
 Njyre: Sogn i Dyrefjorden 14.  
 Njyg ved Nygvand. 370.  
 Njygvand 369.  
 Njygvands: Vøggd 369. 70.  
 Njyre: Jord, jernhaltig 755.
- N.**
- Næringernes Orden 213. 214. 225. 226.  
     325. 26. 347. 486. 87.  
 Næs: Sogn 368.  
 Nattfæreviger 358. 394.  
 Nærdvigen 451. 529.
- Nærdvigs Skæder 451.  
 Njōsfjord 435. 522. 523.  
 Njōdengange 98.  
 Njōderaaeddal 240.  
 Njōder: Syffel, see Thingøes: Syffel.  
 Njōdsald 337.  
 Njōdsfjord i Estrande: Syffel 148. Havn  
     der 182.  
 Njōdsfjord i Mule: Syffel 455. 56. Havn  
     der 535. 37.  
 Njōdsfjordsaae 536.  
 Njōdlandernes Fiskerie paa Sønder: og  
     Vesterlandet, see Sisseføgning.  
 Njōdlandets Beskaffenhed i Almindelighed  
     6.  
 Njōstrugraa 450.  
 Njōpsfjord, see Nissefjord.  
 Njōps: Sogn i Dyrefjorden 14. i Njōdsfjor-  
     den 200. i Njōdsfjorden 370. 73.  
 Njōye Gaarde, see Gaarde.
- D.**
- Døherjord 568.  
 Dødnøger, en Urteplads 288.  
 Dødbarneskær 640.  
 Døde Gaarde, Underretning derom, hvorpaa  
     grunder 6. Fokklaring derover 58. 60.  
     disse i Njōsfjords: Syffel 60. Døgnings  
     Døne dertil 64. i Estrande: Syffel 159.  
     161. Døne til deres Døbyggelse 218. 19.  
     i Skjæfjords: Syffel 263. 67. Døgnings  
     Døne

## R e g i s t e r.

- Evne dertil 267-68. i Besfords. Syf-  
 fel 326-31. Bygnings Evne dertil 331.  
 332. i Thingøes. Syffel 363-65. 366.  
 387-92. Midler til deres Opbyggelse 392-  
 94. 703. i Mule. Syffel 477. 485. Nar-  
 sager dertil 485-87. Forordning derom  
 XVIII-XXI. Virkning deraf XXI-XXII.  
 Odenshane 246. 366. 367.  
 Odalsaae. Sogn 362-63.  
 Oeconomiske Skrifter, see Skrifter.  
 Oeforden, og dens geistlige Inddeeling 289.  
 Oefords. Havn 354-55.  
 Oefords Syffels Landstrækning 285-324.  
 Jordbrug 324-33. Fiskerier 333-49.  
 Havne og Ankerpladse 349-56.  
 Øer i Skiafsandstøtet 365. paa Breddale:  
 bugten 463. paa Vere. Hammers og Alf-  
 tefjordene 465-67.  
 Øfære 20.  
 Øfegsford 148. 181.  
 Øger. Kirke 22. 49.  
 Ølafsfjord 287-88. 334. 351. Anslag til  
 Salterier der CXXVII.  
 Ølavins, Secretair 341. Anm. 634. Anm.  
 XLIX. LIH. LIV. LXII. LXIII. CI.  
 hans Rejser 7-8. CXCVI-CCIII.  
 CCXII-XVI. Skrifter CCXIII-CCXV.  
 Øle Nielsen, Sallandsk Bønde XXXVIII.  
 CXXI-XXII.  
 Ølfilder i Island og Forsøg dermed 305-  
 17.  
 Ømundsfjorden 15-17. Fiskebanke der 76.  
 Onyx Steene 585.  
 Oolithi 591.  
 Ørafse. Jøtelens Jldsprudning 1727. 602-  
 7.  
 Ørd, besynderlige i Island 637-39.  
 Øre i Nodsfjorden 458.  
 Ørebot 115.  
 Ørfidens Diast 47.  
 Ørredesfangst, see Forellesfangst.  
 Ørreder, see Foreller.  
 Øsastes 528.  
 Øsefoto Ølfilde 311. 312.  
 Østfælde 451.  
 Øslandsøhid 256.  
 Øspakøpre Anney 155-56. 191.  
 Øster. Almindinger 48-49.  
 Østerlandets Herligheder i Almuelighed  
 6.  
 Østerstrande 47.  
 Øvertroe 45. 46. 47.  
 Øre, gammel 627-28.  
 Øsehver 367. 702.  
 Ørnedaaløheide 297.

## P.

- Pantaleon eller Pante, en Præst 53.  
 Pape 467-470.  
 Paradis. Havn 150. 186.  
 Pecken 593.  
 Pelecanus Bassanus 46.  
 Perca 9.

Peter

## Register.

Peter Petersen, Bønde XXXIII.  
 Petersen, Fierdings; Chirurgus 254.  
 Phalzna betularia 362.  
 Piiil 23. 31. 203. 358. 360. 363. 364.  
 365. 366. 368. 373. 376. 445. 446.  
 Pisces jugulares 80. 81. thoracici 81.  
 Pleuronestes 82.  
 Politie-Ordning's Nødvendighed see Tjenestefolk.  
 Porcellain; Jord 566-67. 568.  
 Postvæsenet i Island CLIII. CLVI.  
 Poulsen, Gønner XC. CLXVIII.  
 Præmier for Gaakallesangst 170.  
 Præstbæke; Sogn 156.  
 Præsthole; Sogn 373.  
 Priser i den nye Tært CVIII. CIX. CXI.  
 CXII. CXIII. CXIV. CXV. CXVII.  
 CXIX.

### Q.

Qvægavling i Island XI.  
 Qvæerner, see Kornmaling.  
 Qværnstene, gamle 627.  
 Qvarg 587-88. 590. 592. 756.  
 Qvarg; Christaller 550.  
 Qvartbæks; Sogn 287. 288.  
 Qvartmid 76.  
 Qviendestord 648.  
 Qvilder LXXXVII. LXXXVIII.

### R.

Rafntinne 585. 86.

Raffinaderie, see Soovel.  
 Ranunculus nivalis & acris 36.  
 Raster 49. 44. 47. 415. 421. Leylighed der  
 til Fiskerie 78. 99. disse i Mule. Syffel  
 532. 538. 546.  
 Raufar; Havn 418. 20.  
 Reebslager; Arbeide 460. 511.  
 Reebflæber til Surterbrands Brydning i  
 Stigeblad 740. i Grønneblad 744. i Star-  
 derdal og Strømnaablid 748.  
 Reenodpr XCIV. XCV.  
 Reens Nos 255. 371. 448.  
 Restade; Sogn 436-37.  
 Reinenæs; 357.  
 Reinstade; Klosters; Sogn 247.  
 Rekevig 41. i Strengimsfjorden 149. 50.  
 184. 85.  
 Religionens Tilstand i Island 45. 46.  
 Restangens Examination CIX.  
 Reyfe 364.  
 Reyfedals eller Reyfe; Søve 367.  
 Reyfeshord i Hsefjords; Syffel 29. 52. 54.  
 i Strande; Syffel 149. Havn der 182.  
 Reyfeshids; Sogn ved Myvand 369.  
 Reyfshole, Indsejling dertil 645. 649-  
 651. mere see Saltværk.  
 Reyfshver i Hrutefjorden 198.  
 Reyfelang i Midfjorden 201. i Etagesfjor-  
 den 245. 46.  
 Reyfens i Hsefjords; Syffel 29. i Stran-  
 de. Syffel 148.  
 Reyfe; Sogn 250.

Reyfe,

## Register.

Keyse, Henschels, til Nordlandet 683. 689.  
 Keyser, Oeconomiske CLXXVIII, CCX.  
 Rhodiola 36.  
 Rid, at fange paa 277.  
 Riddids Maaned 277.  
 Ringebrynie 627-28.  
 Rips: Eogn 253.  
 Riøse 294. 95. 337. Ankerplads der 355-56.  
 Riter eller Ritampur 38. 39.  
 Riter eller Ritser 20.  
 Rødefjord 457-58.  
 Rødefjords Haven 539.  
 Rødemel, see Mandemel.  
 Rødenup 357. 370.  
 Røderhuck, see Rødenup, Ankerplads der 416.  
 Røderhucks Kæst 415.  
 Roerpiinde, Mangel derpaa 167. 171. 72.  
 Røgning af Fisk 474.  
 Røkkefangst i Høsfjords: Syssel 97-102. i Mule: Syssel 498.  
 Røkke, Mangel derpaa 633.  
 Røkke: Elægten 79-80.  
 Rønnetrær 23. 371.  
 Røretskleyde 294.  
 Røydemels Ølkilde 313. 315.  
 Rahellio 9.  
 Rødemaves: Fangsten 103-4. i Strande: S. 176. 177. i Mule: S. 499.  
 Rødemavers: Virkning 104. Fangst see Steenbider.

Rustning, gammel 627-28.  
 Rynolffen, Gudmund, Sysseln. XXXIII-LVIII.

## S.

Sabel, gammel 627-28.  
 Sæbols: Eogn i Hnundsfjorden 13-15.  
 Sæbolsvig 39.  
 Sælhunde: Arter 79 346. 515.  
 Sælhundefangst paa Lis 11-12. i Høsfjords: Syssel 83-87. i Strande: Syssel 172-75. i Hunevands: Syssel 226-28. i Skagefjords: Syssel 273. paa Ørimsee 323. i Høsfjords: Syssel 345-47. i Høings: see: Syssel 404-9. i Mule: Syssel 510-515.  
 Sætere og deres Dytte 28. 247. 48. 375.  
 Salix 130-31.  
 Salmo 83. 278.  
 Salt: Arter i Krisevigs: Minerne 676-77. i Hilder: Minerne 701.  
 Saltbrænderier, gamle i Høland 151-52.  
 Salteries: Anlæg 74. 75. i Olasfjorden 343. CXXVI.  
 Saltværk ved Høstenæs 29. CLXXII-LXXV. paa Høstehøle CLXXV-LXXVIII.  
 Sandarter 573. 754.  
 Sande: Eogn i Dyrefjorden 14.  
 Sandhavre, see Havre.  
 Sandsteen: Arter 578-83. 590-91. 675-696.  
 Sandvig 42.

Sandvigs:

## Register.

- Sandvigefjeld 751.  
 Sandafjell 689.  
 Sandefrog 280.  
 Sandenæs 15. 18.  
 Sandenæs: Eogn 377.  
 Saarbæ Præstefald 298.  
 Saxum 591.  
 Schack Nathlau, G. N. og Statsmini-  
 ster XIV.  
 Schving, Syffelmand XXI. LIII. XC.  
 Secle 16.  
 Seidistord 454. Havn der 533.  
 Seilads, dens Mængder 167. 171. 342.  
 506-7.  
 Selasafu 273.  
 Selbot i Breddalen 546.  
 Selstot 444.  
 Selstotsøos 528.  
 Selse 48.  
 Selgyn 344.  
 Selvig 279.  
 Sepia tentaculis decem 344.  
 Seteføre for Haakall 504.  
 Sey, see Upsé.  
 Siafarborgs: Eogn 245.  
 Siglefjord 285-86. Havn der 349-50.  
 Siglefjordavog 350-51.  
 Siglenæs 285-86. 334.  
 Siglevig 52. 54.  
 Sigridestadeoos 237.  
 Sil 104 357.  
 Silde: Arter 82. 344.  
 Sildefangst i Høsfjords: S. 104. i Stran-  
 de: S. 176. 177. i Høsfjords: S. 344.  
 Silix opacus 583  
 Silicis acharini 583-84.  
 Sivrestade: Eogn 251.  
 Sirdal 288.  
 Sivertsen, Odder, hans Fragtbaad 154.  
 Sivert Sivertsen, Landstings- og Skriver  
 XXXVII.  
 Skaaletange 431.  
 Skaalevig 18-19.  
 Skaalevigobierg 432.  
 Skabl, en Klippe 270.  
 Skagefjorden og dens Inddeling 243-44.  
 Skagefjords- Syffel: dets Landstrækning  
 243-261. dets Jordbrug 261-68. Fiske-  
 rier 268-278. Ankerpladse og Havne  
 279-84. dets Frugtbarhed 261.  
 Skagen 241. 243.  
 Skagestrand 211.  
 Skagestrands: Havn 239.  
 Skagetnae 15.  
 Skalmarfjord 644.  
 Skarnflettabugt i Steingrømsfjorden 184.  
 Skausafel 193.  
 Skagestade Præstefald 434-35.  
 Skeliavig 186. 187. 188.  
 Skelørebugt 542.  
 Skialdabiarnevig 147. dens Fiskemeed 163.  
 ureen Grund 179. Drivetsommer 192-93.  
 Skier, aabne og blinde, see Havne.  
 Skialfandefjord 357-59.

## Register.

- Skialfandestiot 359. 362. 363. 364.  
 Skibsfart, den gamle Islandske 154.  
 Skiba-Verff, gammelt i Nioef. 201.  
 Skielsherie 185. 369. CLII-III.  
 Skikte i Hnndesfjorden 16. 17.  
 Skinnestade: Sogn 370.  
 Skipsre: Havn i Hrappsfjorden 35.  
 Skoe i Hnndesfjorden 17.  
 Skogermanuevig 240-41.  
 Skorar 749. 750. Surterbrand der ibid.  
 Skøruvig 420.  
 Skøruvigabierg 378.  
 Skøstuford 25.  
 Skovenes Slette Behandling 188. 361-62.  
 Skredgiærde 209-10. 371. 464.  
 Skredhverfe 365-66.  
 Skrede: Klosters Sogn 446-47.  
 Skrifter, Decouontiske 341. 383. Anm.  
 634. XXXVI. XLIX. LIII. LIX. LX.  
 LXII. LXIII. LXXV Anm. XC. XCIII.  
 CXXIII. XXIV.  
 Skrunder 459.  
 Skulesen, Jon, Landfoged LIV.  
 „ „ Thomas, Præst XXXV.  
 Skutulosfjord 21. 22. Havn der 116-17.  
 Skutustade: Sogn ved Myvatn 369.  
 Skøpde, et Redskab 719.  
 Slendrum 718 24.  
 Slemning af Svovel 719.  
 Slettenco 37.  
 Slibsteen 573-79.  
 Smedde, Værksted, gammelt 627.  
 Smøkkisf, see Kolstrabbe.  
 Smør saltning 633-34. CXVI. CXVII.  
 CXIX. CXX. CXXXIII.  
 Smidievig 49. Fiskeved der 78.  
 Smidievigabierg 49.  
 Snaafelde: Sogn 32.  
 Snaafeldestrand 32. Fiskeved der 77.  
 Sneer paa de nordlige Kanter 259. 286. 373.  
 Sneens Nytte til Brugbarhed 154.  
 Snefeld 753: 54.  
 Speklæder i Høfjorde, Spjæl 341.  
 Spæværter 120.  
 Spændengange 98.  
 Spønderfald 337.  
 Spøndmøkkis Fiske: Anlæg 107. 113. 170.  
 210. 21. XCVIII. CIII.  
 Sortbrune Steen: Urter 673.  
 Spaafonesfells: Sogn 211.  
 Spade 723.  
 Spauskevig 185.  
 Spanske Handels: Leyer 150.  
 Sparus 9.  
 Spat, enfelt 573-74. 756. dobbelt 575-76.  
 Spedalskhed, den Islandske Oprindelse 303.  
 Spile, Siff CXVI.  
 Spinden, see Væven og Spinden.  
 Spioning af Urter 296.  
 Spongia Oculata 593-94.  
 Sprengesand 362-63.  
 Sprøget, see Ord.  
 Sqvali 80.  
 Sqvalus glaucus 559-61.



## Register.

- Staalhue, gammel 627-28.  
 Stad i Engaudefjorden 18. i Grunnevig  
 34. 44. 50. 53. i Aelvig 37. i Stein-  
 grimsfjorden 149. i Hreutfjorden 197.  
 i Eklaufandefjorden 359.  
 Staderaaodde 531.  
 Staderbaekke: Eegn 200.  
 Staderdal 38. 39. 742. 748.  
 Staderprebot i Drefjorden 562.  
 Staderstads Blakilde 309-10.  
 Stalactiter 592.  
 Steen-Aeter 258. 573-590.  
 Steenbider 80. 81.  
 Steenbidefangst i Hsefjords, Syffel 97.  
 102. 103. 104. i Strands-Syffel 177.  
 Steenblandinger 590: 94.  
 Steenforvandlinger 597-98.  
 Steenglaeder, gamle 25.  
 Steingrimsen, Non XXVI. XXVII. XXXII.  
 XXXIII. CLXI.  
 Steingrimsfjord 149-53. Havn der 184-  
 91.  
 Stephenssen, O. Antmand XIV. XXI.  
 XXXII. XC. CXXXI.  
 Stiersteue, see Bøllstier.  
 Strikramruandens Ophold i Landet IV. V.  
 Stigeblad 18. 19. 737-40. eller Stiga-  
 gumpur 737-40.  
 Stiore, at ligge ved 94. 95. 271. 339. 341.  
 Stjorvarfjord 462-61. Havn der 546.  
 Storeland 689.  
 Stjorvaestfjoga Eegn 293-94.

- Stjorvord 568.  
 Strakar, et Forbjerg 260. 285.  
 Strande: Syffel 147-96. Landskræftningen  
 147-57. Nordbrøget 157-62. Hiseerier  
 162-78. Ankerplads og Havne 179-92.  
 Drievotummer 192-96.  
 Strandmaager 202.  
 Strandrettighed paa Husefjords, Sanden  
 205.  
 Stridige Strømme, see Naaser.  
 Strøbebanke 75. 163.  
 Strømme ved Cap de Nord 124. paa Brees-  
 defjorden 649-51.  
 Strømme 39.  
 Strømmeohlid 39. 744. 748.  
 Strømme: Naast 40.  
 Studenternes Forings, Fjæhed CXXXIII.  
 CXXXVIII.  
 Engaudefjord 18. Hisebanke der 76. Hav-  
 ne der 116.  
 Suhm, Caumerherre CLXIX.  
 Sulustiarorast 40.  
 Sulustape 46.  
 Sump 719.  
 Sundhane, see Odinehane.  
 Surterbrand i Stigebliden 19 737-40. i  
 Grenneblad 38. 740-44. i Strømmeohlid  
 39. 744-48. i Skor 749-50. 751-53.  
 i Sandvigen 42-43. i Steingrimsfjorden  
 152. i Rollesfjorden 155. i Skagef. 250-51.  
 260. i Drekkefjeld 377. i Mule: Syffel  
 436-37. 459. i Allmuelighed 598. 602.

## R e g i s t e r.

- XIII. i Skibalebræuen 652. 54 i Hall-  
biærnesfæde: Rømben 708. 10. i Stæder-  
dal 742. 43. 748.
- Svalbærds, Ånner 319.
- Svalbærds Præsteskald 376.
- Svanefangst 198. 203. 207. 443.
- Svang 724.
- Svarsfæddal 290.
- Svarsfæddalsaae 290. 91. 292.
- Svartaæddal 208.
- Svartaæddalsbugt 351. 52.
- Svartbæge 28. 30. 103.
- Svartetorv 31.
- Svartfugle og deres Fangst 47. mere see  
Fuglefangst.
- Svendsen, Hr. Gudslyg 116. 120. 122.  
XXXII.
- Svortejord 567. 68. XCIX. CIII.
- Svørtinger 529.
- Svoines, Indsejling dertil 645. 48.
- Svoinevatns: Ånner 207.
- SvoimneKunst 185.
- Svoovelets Brugbarhed 715. 717. Ånn-  
dets Tørring 726. 27. Arbejdets Beskri-  
delse 727. 29. Omskifninger 729. 32.  
" " Sublimation 683.
- Svoovelminer i Krisevig 675. 686. paa  
Nordlandet 696. og især Fremre Namer  
690. 97. Hlber Namer 697. 700. Hæ-  
stærste Namer 701. 704.
- Uforsigtighed dermed 692. 94. Forslag  
herimod 694. 96.
- Svoovel: Kaffinaderiet i Krisevig 680. 81.  
Forslag dertil 684. 86. paa Nordlandet  
710. 34. dets Indretning 710. 13. An-  
mærkning derover 713. 18. 725. Forslag  
til Forbedring 718. 31.
- Sygdomme paa Grimsøe 321.
- Syrer 28.

## T

- Taae paa de nordlige Kanter 42. 43. 56.  
73. 213. 243. 286. 376. 433.
- Tærner 28. 30. 33.
- Tæster 28. 30. 33.
- Tharlaterdfiord 51. 52. 125.
- Tharlaterøens 51. 52.
- Thaanglebække: Sogn 358.
- ThelemarK 297.
- Thermometriske Observationer 608. 26.
- Theste: Keyse Namer 701. 704. Forslag  
til deres Forbedring 703.
- Thinghold paa Grimsøe 323.
- Thingmule: Sogn 447.
- Thingøe 365.
- Thingøes: Syssel, Landsfræknings 357.  
80. Jordbrøget 380. 94. Fiskeerterne 394.  
413. Havene 414. 21. Drevetømmet  
421. 23.
- Thingøre eller Dyrefiord: Havn 114. 15.
- Thingøre: Kloster og dets Sogn 205.
- Thistilfiord 376.
- Thodal, Stiftamtmand V. XXXV.  
XXXVII.

## Register.

- XXXVII. XXXIX. XLII. LI. LVIII.  
XCIII.
- Thoacii pisces 81.
- Thorarensen, Aene XXI. XXXIII.  
XXXVIII.
- Thorbiørnsen, Thorfinn XXXIII.  
XLVIII.
- Thorberghsde 257-284.
- Thorgerisfiord 357-58.
- Thoroddi, Studiosus XXII. XXIII.  
XXXVI.
- Thorehavn (Lonefiorden) 420.
- Thrande, Jostel 465.
- Thveraae: Sogn 366.
- Tienestefolkes Opførsel 208. 210. 211.  
271. 450.
- Tindeskol 246-47.
- Tisnæs 368-70.
- Tisnæs: Sogn i Hunevands: Syssel 202.  
i Vefsiords: Syssel 290.
- Tisfinger, eller smaa Torff CXVI. XVII.
- Toph. Steene 576-77.
- Torffe: Aetev 80. 81.
- Torffefangst i Hefsiords: Syssel 97. 102.  
i Strande: Syssel 176-77.
- Torffefiord 649. 651.
- Torffegarns Brug 72. 107. 108. 109.  
112 120-21. 336. CII. III.
- Torv til Brandfel 25. 31. 244. 286.  
298. 257.
- Tove: Plantning i Høland X. LV.  
LVIII.
- Tranbrug ved Svovel: Rastneringen 713-  
17.
- Tranhandel paa Nordlandet 397. 400.
- Tranmaal og Priis CXVII.
- Tranmæltning 91-92. 344. 406. 491-  
92. 510.
- Trefyllisvig 148.
- Tringa minima 366.
- Trippelsejord 570-71.
- Troldestaker 140-41.
- Troldestunge: Sogn 149. 153-55.
- Tuepløve XXX.
- Tuer 101. deres søvning 198. XXX.  
XXXI.
- Tinnens flette Dage i Hefsiords: Syssel 51.  
52-58. i Strande: Syssel 158. 168. i  
Hunevands: Syssel 212. i Skagefiords,  
Syssel 262. i Vefsiords: S. 324. 325. i  
Norder-S. 371. 375. 376. 381. i Mu-  
le: S. 434-35. 455. 459. 462. 463.  
472. i Skalmersfiord 644.
- Tunge i Skagefiorden 250. i Hliotédals  
Herredet 445.
- Tunge: gravervog 154. 188.
- Tydske gamle Handelsfæder 14. 15. 23.  
24. 118. 187. 236. 237. 241. 279.  
531. 646. 48.
- Tydskland, det gamle, lasset af Fremmede 2.

II.

Udmarkernes Tilstand 55. 158.

ffff 3

Udarbejdede,

## Register.

- Uldarbejde, dets Mangler 633-34. dets  
 Ufordeelagtighed 226. dets Pristser i Jø-  
 land CXIV.  
 Ulfodale 260. 285. 286.  
 Ulfe 502.  
 Unaoos 528.  
 Underfells: Sogn 206.  
 Uorden i Taringerne, see Taringernes  
 Orden.  
 Upsfangst 98. 99.  
 Upsø Præstefald 290.  
 Urder Xuxer 290.  
 Urter: Læren, hvorvidt her havt for Dnye  
 6.  
 Urter i Jøland 4. 28. 36. 46. 52. 142-  
 153. 155. 157. 158. 200. 201. 208.  
 249. 254. 255. 256. 258. 288. 294-  
 296. 333. 375. 434. 437-38. 439-  
 450. 452. 468.  
 Urtica ardens dens Brug 153.
- B.**
- Vadefæl og dens Haugst 83-84. 172. 174.  
 225. 226. 273. 345. i Thingøes: Sps-  
 sel 406-408. i Mule: S. 510-12.  
 Vadleheide 360.  
 Vadle: Spsfel, see Østfiord. Spsfel.  
 Vægt og Maa CX. CXI. CXVII.  
 Væven og Spindens Forbedring CXV.  
 XVI. CXXIX. XXXII.  
 Vævstøel, Danst 156. 57. Jølandst 630-  
 33.
- Valfemaader 634-37.  
 Vallena: Sogn 448.  
 Vallne Præstefald 291-92.  
 Valthioffstads: Sogn 446.  
 Vand paa Engene 55. mere see Vands Af-  
 ledning.  
 Vand, ferske og Sifferie deri i Østfiord:  
 Spsfel 105. i Estrande: S. 174. 179.  
 i Hunevands: S. 233-35. i Skagefiord:  
 S. 274. 278. i Østfiord: S. 348-49.  
 i Thingøes: S. 409-13. i Mule: S.  
 515-20.  
 Vandes Undersøgning og Nytte i Almin-  
 delighed 302. 305-318. vifte Surbrænd:  
 Vandeds Især 305-18. 367.  
 Vandets Afkastelse 46. 50.  
 Vandhest 291.  
 Vandmøller, Leylighed dertil i Østfiorden  
 CXXIV.  
 Vands Afledning fra Markene 16. 205.  
 207-8. 213. 244. 294. 249. 251. 252.  
 256. 257. 300. 359. 377. 436. 445.  
 448. 49. 450. 467. 472. 651.  
 Vapnefiord 434. 436. 437.  
 Vapnefiords Havn 525.  
 Varme Bilder paa Reykenastet 29. 53. i  
 Estrande: Spsfel 148. 150. 151. i Hu-  
 nevands: Spsfel 198-201. i Skage-  
 fiord: Spsfel 245. 46. 249. 250. i Øst-  
 fiord: Spsfel 302. i Thingøes: Spsfel  
 367. 700. 701-2. i Guldringte: Spsfel  
 672-73.

Varmens

## Register.

- |   |   |
|---|---|
| <p>Varmens Grad i de heede Rilder 150.<br/>           151. 367.<br/>           Vatnehjalle 300.<br/>           Vatnsdal 206.<br/>           Vatnadsalaae 230.<br/>           Vatnsdalsfiod 206.<br/>           Vatnsfjord 29.<br/>           Vatnsfjords: Sogn 29. Kirke der 44.<br/>           Vatnæs 199. 212.<br/>           Veideleysefjord 36. 37. Havn der 121-22.<br/>             i Strande: Syffel 183.<br/>           Vester: Almindinger 43.<br/>           Vesterhopshole: Segn 202-3.<br/>           Vester: Strande 47.<br/>           Veyenes Forbædning 25. 154. 360.<br/>           Veyenes forsmite Tilstand 31. 197. 201.<br/>             212. 378. 432. 437.<br/>           Vey: Væsnet i Jæland CXLVI. CLIII.<br/>           Veyrlig paa Snæfjælde: Stranden 32.<br/>           Vidalsalaae 229-30.</p> | <p>Vidabalstunge Annef 203.<br/>           Videmyre: Sogn 249.<br/>           Vidfjord 457. 538.<br/>           Vidvige: Bierge 435.<br/>           Vidvigs: Sogn 253-54.<br/>           Vigur ved Isefjorden 26-29.<br/>           Vildt Korn 204-5. mere see Savre vild.<br/>           Vitreskerende Glas: Materier 589-90.<br/>           Wengel, Capitaine CXLIV-XLV.<br/>           Værdslugard, see Eskredgårde.</p> |
|   | <p><b>Y.</b></p>  |
|   | <p>Ytrefogarnæs Øufilde 315-17.</p>   |
|   | <p><b>Z.</b></p>  |
|   | <p>Zeolithet 588-89.<br/>           Zeolithspat 589-92.<br/>           Zostera maritima 120. 276.</p>   |



C 20

Kjøbenhavn 1780.


Trykt hos August Friderich Stein, boende i Skidenstræde No. 171.

## Efterretning for Bogbinderne.


Chartet over Island, sættes efter Forberedelsen, og vendes til Indledningen pag. 1.	
Tab. I. Yarne Billeder hører til pag. 150, 151. Keyfervig til pag. 184. Skeliavig til pag. 186. Holmarisvrig til pag. 187. Tavlen indsættes altsaa : pag. 187. og vendes mod foregaaende Side.	
Tab. II. Gaakalle: Lagvad eller Gagnvad indsættes og vendes til	pag. 340.
Tab. III. Siglesforden til	350.
Tab. IV. Øreshver indsættes og vendes til	367.
Tab. V. Mule:Gavn til	527.
Tab. VI. Gaamæren til	560.
Tab. VII. Gay:Ungen til	562.
Tab. VIII. Prøve af Hallbismestade, Kamb til	572.
Tab. IX. Fig. 1. Sund:Gane, Ødens:Gane, eller Bekre, hører til pag. 346. og 366. Fig. 2. Spongia Oculata med vedhængende Pecten til pag. 593. Tavlen indsættes altsaa	593.
Tab. X. Et andet Pecten og Balani indsættes og vendes til	594.
Tab. XI. Fig. 1. 2. Græs:Ormene, høre til pag. 565. Fig. 3. 4. Chalcedonen, til pag. 585. Fig. 5. 6. 7. Den gamle Rustning, til pag. 6:7-28. Tavlen indsættes altsaa og vendes til	628.
Tab. XII. Vavstølen sættes ind, og vendes til	630.
Tab. XIII. Valfærsuden vendes til	635.
Tab. XIV. Kristevigs Svovel:Miner sættes ind og vendes til	680.
Tab. XV. Glider:Kamer eller Keyfelsids Svovel:Miner til	700.
Tab. XVI. Theste:Køpke, Kamer eller Svovel:Miner til	706.
Tab. XVII. Redskaber til Svovel:Kaffueringen til og vendes mod den foregaaende Side.	723.

Samtlige Kobberstykker hestes ellers paa Vapir:Kortene, at de efter Behag og Nødvendighed kunde slaaes ud under Læsningen.

Titelbladet til den anden Del sættes foran ved pag. 285. men Forberedelsen indbindes i den første, foran ved det almindelige Rand:Chart.







Lbs - Hbs / Benediktssafn



100752240-6

2

